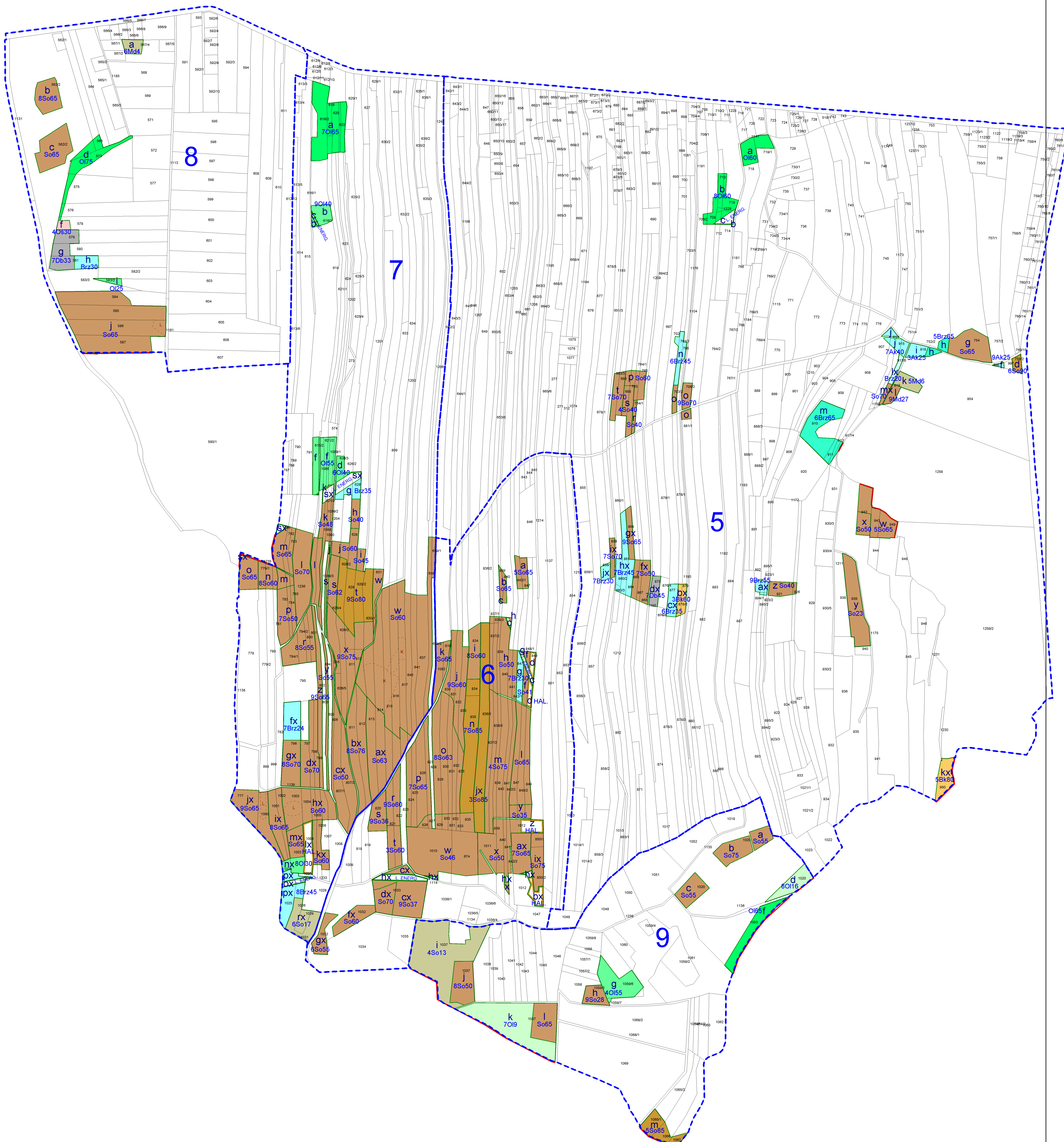
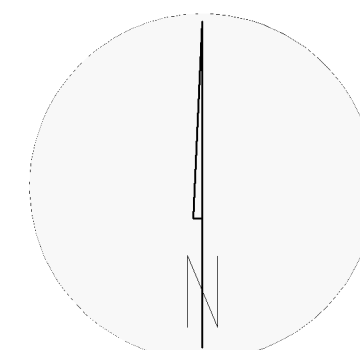
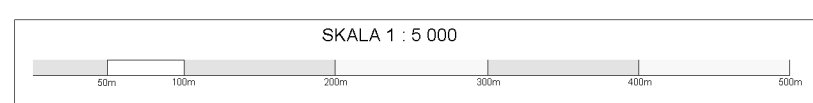


na podkładzie map ewidencyjnych gruntów  
stan na dzień: 30.09.2020r.

skala 1:5000  
województwo: *podkarpackie*  
gmina: *Kolbuszowa*  
obręb: **Przedbórz** ark. 3



ZNACZENIE KOLORÓW			
	hulizna	iklw	od 21lat do wieku rbn.
So, Md			
Sw			
Jd,Dg			
Dp			
Bk, Gb			
Jś,Kl,Wz,Jw			
Oi			
Brz,Ak			
Tp,Oś,Wb,Lp			

granice obszaru Natura 2000  
granice z lasami Skarbu Państwa  
współwłasności  
pasy p.poż  
luka -L, kępa -K, przerzedz. -P, gniazda -G