

***Strategia Rozwoju Ponadlokalnego
dla Partnerstwa Kolbuszowskiego
na lata 2022–2030***

(Projekt 2.0)

Grudzień 2022



INICJATYWAŁOKALNA.PL
SP. Z O.O.

Opracowano przy współpracy
Urzędu Miejskiego w Kolbuszowej, Urzędu Gminy Majdan Królewski,
Urzędu Gminy Ranżów, Urzędu Gminy Niwiska, Urzędu Gminy Cmolas, Urzędu Gminy
Dzikowiec oraz Starostwa Powiatowego w Kolbuszowej

InicjatywaLokalna.pl sp. z o.o.
ul. Sienkiewicza 78, piętro IV, 25-501 Kielce
tel. 41 3430124 lub 507 048 678
www.inicjatywalokalna.eu

Spis treści

Wstęp.....	5
1. Część wprowadzająca	9
1.1. Strategia jako instrument kreowania polityki rozwoju.....	9
1.2. Metodologia prac nad Strategią.....	10
2. Wnioski z diagnozy sytuacji społecznej, gospodarczej i przestrzennej	13
2.1. Analiza SWOT	26
2.2. Wnioski z diagnozy	29
2.3. Drzewo problemów	33
2.4. Drzewo celów	34
3. Część programowa	35
3.1. Wizja, misja, cele.....	35
3.2. Plan operacyjny rozwoju	38
3.2.1. Projekty strategiczne	55
3.2.2. Szacunkowe ramy finansowe i potencjalne źródła finansowania.....	76
3.3. Ocena spójności celów strategicznych z dokumentami wyższego rzędu.....	89
4. Wymiar przestrzenny polityki rozwoju – podejście zintegrowane w strategii rozwoju.....	112
4.1. Model struktury przestrzenno-funkcjonalnej oraz ustalenia i rekomendacje w zakresie kształtowania i prowadzenia polityki przestrzennej.....	113
4.2. Obszary strategicznej interwencji wraz z zakresem planowanych działań	141
4.2.1. Obszary strategicznej interwencji określone w strategii rozwoju województwa i inne ponadlokalne.....	141
4.2.2. Obszary strategicznej interwencji kluczowe dla obszaru, jeżeli takie zidentyfikowano	155
5. System realizacji Strategii.....	160
5.1. Wdrażanie i monitoring Strategii Rozwoju	161
5.1.1. Oczekiwane rezultaty planowanych działań, w tym w wymiarze przestrzennym, oraz wskaźniki ich osiągnięcia	166
5.2. Ewaluacja i aktualizacja Strategii Rozwoju	177
5.3. Wytyczne do sporządzania dokumentów wykonawczych	178
6. Opis procesu zaangażowania partnerów społeczno-gospodarczych i innych podmiotów.....	186

6.1. Podsumowanie konsultacji społecznych i procesu opiniowania dokumentu przez Zarząd Województwa	186
6.2. Mechanizmy włączenia mieszkańców w proces przygotowania, realizacji i oceny Strategii – partycypacja społeczna	190
6.3. Podsumowanie strategicznej oceny oddziaływania na środowisko – wpływ zadań na środowisko i udział podmiotów działających na rzecz ochrony środowiska w opracowaniu Strategii	194
Spis tabel	195
Spis map	195
Spis schematów	197

Wstęp

Zarządzanie danym obszarem wiąże się z podejmowaniem szeregu działań i decyzji ważnych dla lokalnej i ponadlokalnej społeczności. Aby efektywnie nim zarządzać potrzebny jest wieloletni plan, który będzie wskazywać kierunki jego dalszego rozwoju. Działania właściwe ze strategicznego punktu widzenia mają większe znaczenie niż działania nastawione na przynoszenie natychmiastowych efektów. Zarządzanie strategiczne jest procesem nastawionym na formułowanie i wdrażanie Strategii, które ma na celu sprzyjanie wyższemu stopniowi zgodności organizacji, w tym wypadku obszaru Partnerstwa Kolbuszowskiego, z jego otoczeniem zewnętrznym oraz zachowaniem spójności wewnętrznej, a co za tym idzie – osiągnięciem przyjętych celów strategicznych. Zmieniające się nowe uwarunkowania zewnętrzne, wynikające m.in. z celów i kierunków wsparcia jakie zaproponowała Komisja Europejska w ramach perspektywy finansowej 2021–2027 oraz zmieniające się podejście do finansowania i współpracy z samorządami, wynikające z polityk krajowych, wpłynęły na zmiany dokumentów strategicznych na wszystkich szczeblach administracji publicznej w kraju.

Niniejszy dokument stanowi strategię rozwoju ponadlokalnego Partnerstwa Kolbuszowskiego w rozumieniu *Ustawy z dnia 8 marca 1990 r. o samorządzie gminnym* (Dz. U. z 2022 r. poz. 559 z późn. zm.). W dniu 13 listopada 2020 r. wszedł w życie nowy pakiet przepisów dotyczących polityki rozwoju – *Ustawa z dnia 15 lipca 2020 r. o zmianie ustawy o zasadach prowadzenia polityki rozwoju oraz niektórych innych ustaw* (Dz. U. z 2020 r. poz. 1378 z późn. zm.), której celem jest realizacja postanowień *Strategii na Rzecz Odpowiedzialnego Rozwoju do roku 2020 (z perspektywą do 2030)* w zakresie konsolidacji systemu zarządzania rozwojem Polski i etapowego wprowadzania systemu zintegrowanych strategii (krajowej, wojewódzkiej, gminnej i ewentualnie ponadlokalnej sporządzanej dla grupy sąsiadujących, lub powiązanych ze sobą funkcjonalnie gmin). Poza integracją strategii rozwoju na różnych poziomach administracji, celem nowelizacji przepisów była także integracja w dokumentach strategicznych wymiaru społecznego i gospodarczego z przestrzennym. Niniejsza strategia spełnia również funkcję strategii terytorialnej zgodnie z art. 29 Rozporządzenia Parlamentu Europejskiego i Rady (UE) 2021/1060¹, w tym Strategii

¹ *Rozporządzenie Parlamentu Europejskiego i Rady (UE) 2021/1060 z dnia 24 czerwca 2021 r. ustanawiające wspólne przepisy dotyczące Europejskiego Funduszu Rozwoju Regionalnego, Europejskiego Funduszu Społecznego Plus, Funduszu Spójności, Funduszu na rzecz Sprawiedliwej Transformacji i Europejskiego Funduszu Morskiego, Rybackiego i Akwakultury, a także przepisy finansowe na potrzeby tych funduszy oraz na potrzeby Funduszu Azylu, Migracji i Integracji, Funduszu Bezpieczeństwa Wewnętrznego i Instrumentu Wsparcia Finansowego na rzecz Zarządzania Granicami i Polityki Wizowej.*

IIT zgodnie z wymogami *Umowy Partnerstwa dla realizacji Polityki Spójności 2021–2027 w Polsce*. Zgodnie z tym dokumentem samorzady tworzące IIT nie muszą przygotowywać dwóch odrębnych dokumentów, tj. strategii rozwoju ponadlokalnego i strategii IIT, jeśli jedna z wybranych form zawiera elementy wymagane dla drugiej. Strategia terytorialna IIT zawiera następujące elementy:

- syntezę diagnozy obszaru realizacji IIT wraz z analizą problemów, potrzeb i potencjałów rozwojowych;
- cele, jakie mają być zrealizowane w ramach IIT, ze wskazaniem podejścia zintegrowanego, oczekiwanych wskaźników rezultatu i produktu, powiązania z programem;
- listę projektów wraz z informacją na temat sposobu ich wyboru oraz powiązania z innymi projektami;
- opis procesu zaangażowania partnerów społeczno-gospodarczych oraz właściwych podmiotów reprezentujących społeczeństwo obywatelskie, podmiotów działających na rzecz ochrony środowiska oraz podmiotów odpowiedzialnych za promowanie włączenia społecznego, praw podstawowych, praw osób ze specjalnymi potrzebami, równości płci i niedyskryminacji w pracach nad przygotowaniem i wdrażaniem Strategii IIT.

Strategia Rozwoju Ponadlokalnego dla Partnerstwa Kolbuszowskiego na lata 2022–2030 poza wyżej wymienionymi elementami wymaganymi dla IIT, określa główne cele i kierunki polityki rozwoju Partnerstwa Kolbuszowskiego, oczekiwane rezultaty planowanych działań, model struktury funkcjonalno-przestrzennej wraz z ustaleniami i rekomendacjami w zakresie kształtowania i prowadzenia polityki przestrzennej na obszarze. Dodatkowo, zgodnie z wymogami ustawy o samorządzie gminnym, określa obszary strategicznej interwencji wskazane w strategii rozwoju województwa i wyznacza obszary strategicznej interwencji kluczowe dla Partnerstwa Kolbuszowskiego. W dokumencie zawarto również system realizacji strategii oraz ramy finansowe i źródła finansowania zaplanowanych zadań i projektów.

Zgodnie z zapisami ustawy o samorządzie gminnym: „gminy sąsiadujące, powiązane ze sobą funkcjonalnie, mogą opracować strategię rozwoju ponadlokalnego będącą wspólną strategią rozwoju tych gmin w zakresie ich terytorium”. Strategia ta może być opracowywana z udziałem powiatu, jeżeli przynajmniej jedna z nich znajduje się na jego terytorium. W celu przygotowania i realizacji strategii rozwoju ponadlokalnego gminy mogą tworzyć

w szczególności związek międzygminny, stowarzyszenie lub zawierać porozumienie międzygminne. Pomimo nieobligatoryjnego charakteru, dokument ten pozostaje zasadniczym narzędziem zarządzania strategicznego. Ustawa szczegółowo określa zarówno jego elementy, tryb procedowania oraz konsultowania i uzgadniania jego treści, a także sposób przyjmowania i zapewnienia zgodności z dokumentami strategicznymi jednostek samorządowych wyższego szczebla.

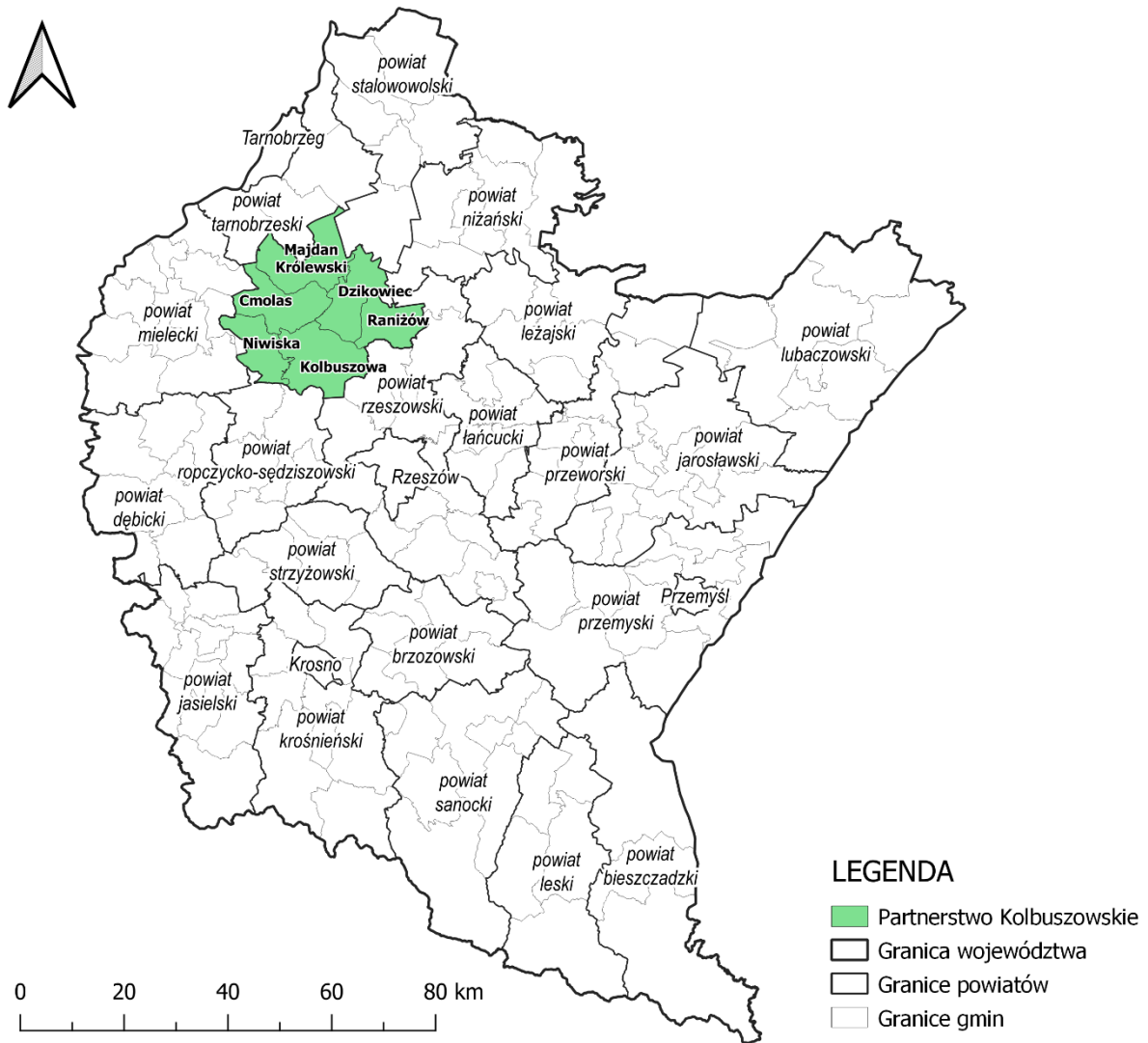
W związku z powyższym gminy: Kolbuszowa, Majdan Królewski, Cmolas, Dzikowiec, Niwiska i Raniżów wraz z powiatem kolbuszowskim, zawarły *Porozumienie międzygminne z dnia 1 lutego 2022 roku określające zasady współpracy jednostek samorządu terytorialnego w celu przygotowania i realizacji Strategii Rozwoju Ponadlokalnego dla Partnerstwa Kolbuszowskiego na lata 2022–2030*. Porozumienie to zostało zawarte na mocy partnerstwa zawiązanego wcześniej przez poszczególne samorządy oraz stosownych uchwał w sprawie podjęcia współpracy, celem współdziałania w ramach opracowania Strategii Rozwoju Ponadlokalnego Partnerstwa Kolbuszowskiego. Liderem porozumienia jest Gmina Kolbuszowa.

Obszary Strategicznej Interwencji (OSI) to terytoria, do których adresowana ma być polityka rozwoju, ukierunkowana na wywołanie określonych zmian. Wyróżnić można dwa rodzaje OSI:

- obszary charakteryzujące się niekorzystnymi zjawiskami w sferze społecznej, ekonomicznej lub/i przyrodniczej, wymagające interwencji nakierowanej na przełamanie barier rozwojowych;
- obszary wzrostu, wyróżniające się szczególnymi potencjałami (tj. bieguny wzrostu, obszary tematyczne lub klastry zaawansowanych technologii), które w wyniku interwencji mogą kształtować przewagi konkurencyjne.

Na potrzeby określenia obszaru strategicznej interwencji przyjęto wspólną nazwę określającą Partnerstwo siedmiu jednostek samorządu terytorialnego zawarte na rzecz opracowania niniejszej Strategii jako Partnerstwo Kolbuszowskie. Wspólna marka ma oddawać ponadlokalny charakter współpracy i może zostać wykorzystana do identyfikacji obszaru w procesie wdrażania działań zaplanowanych w ramach dokumentu strategicznego.

Mapa 1 Położenie Partnerstwa Kolbuszowskiego na tle województwa podkarpackiego



Źródło: Opracowanie własne na podstawie danych państwowego rejestru granic i powierzchni jednostek podziałów terytorialnych kraju – PRG, z wykorzystaniem programu QGIS 3.16.6 – Hannover

1. Część wprowadzająca

1.1. Strategia jako instrument kreowania polityki rozwoju

Strategia Rozwoju Ponadlokalnego dla Partnerstwa Kolbuszowskiego na lata 2022–2030 (Strategia) stanowi odpowiedź samorządów gminnych i powiatowego na zmieniającą się sytuację społeczno-gospodarczą wymagającą nowego spojrzenia na posiadane aspiracje, zasoby i perspektywy rozwoju obszaru. Dokument ten pozwoli zmierzyć się ze wspólnymi problemami i wyzwaniem oraz zdefiniować cele rozwoju wykorzystujące wspólne szanse i potencjały samorządów tworzących Partnerstwo Kolbuszowskie.

W Strategii zaprezentowana została wizja, misja oraz cele strategiczne i operacyjne przewidziane do realizacji we wskazanym okresie jej obowiązywania, wraz ze wskaźnikami ich osiągnięcia. Określono również kierunki działań, które będą służyć realizacji założonych celów. W ramach kierunków działań przedstawiono konkretne działania, a po przeprowadzeniu hierarchizacji planowanych przedsięwzięć, wskazano konkretne i uszczegółowione projekty strategiczne, najważniejsze i najpilniejsze do realizacji na obszarze Partnerstwa Kolbuszowskiego we wskazanym okresie – przedstawiono dla nich ramy finansowe oraz plan finansowania. Proces tworzenia Strategii umożliwił partycypację mieszkańców i innych interesariuszy w „grze o rozwój”, już od etapu analiz i diagnozy stanu sytuacji społecznej, gospodarczej i przestrzennej obszaru. Strategia zawiera również obligatoryjne elementy, zdefiniowane nowelizacją przepisów (model struktury funkcjonalno-przestrzennej gmin, ustalenia i rekomendacje w zakresie kształtowania i prowadzenia polityki przestrzennej w gminach, obszary strategicznej interwencji określone w strategii rozwoju województwa oraz fakultatywnie obszary strategicznej interwencji dla obszaru).

Ponadlokalna Strategia Rozwoju Partnerstwa Kolbuszowskiego, spełniająca wymogi dla strategii IIT, stanowi instrument pozyskiwania środków zewnętrznych, a jednocześnie pełnoprawną strategię rozwoju, stanowiącą element zintegrowanego systemu zarządzania rozwojem kraju.

1.2. Metodologia prac nad Strategią

Opracowanie *Strategii Rozwoju Ponadlokalnego dla Partnerstwa Kolbuszowskiego na lata 2022–2030* było okazją do przeprowadzenia otwartych rozmów z przedstawicielami różnych środowisk. Dyskusje obejmowały analizę obecnej sytuacji społeczno-gospodarczej gmin Partnerstwa oraz możliwości ich dalszego rozwoju. Efektem prowadzonych rozmów było uzyskanie odpowiedzi na pytania: „dokąd zmierzamy?”, „co chcemy osiągnąć?” oraz „w jaki sposób chcemy to osiągnąć?”. Dało to podstawy do skonstruowania dokumentu, który ma służyć wszystkim mieszkańcom obszaru.

Pierwsze rozmowy dotyczące wspólnych działań, przedstawiciele samorządów Partnerstwa Kolbuszowskiego rozpoczęli w grudniu 2020 r. Gminy Partnerstwa wzięły wówczas udział w projekcie w ramach Pilotażu Wsparcia Doradczego, który miał na celu wypracowanie docelowego modelu Centrum Wsparcia Doradczego (CWD), jako formuły doradczego wspierania samorządów terytorialnych w procesie strategicznego zarządzania rozwojem. W ramach Pilotażu Wsparcia Doradczego wypracowano *Raport diagnostyczny Portret Partnerstwa Kolbuszowskiego*², który jest jedną z podstaw niniejszej Strategii.

Proces prac związanych z przygotowaniem, opracowaniem i wdrożeniem *Strategii Rozwoju Ponadlokalnego dla Partnerstwa Kolbuszowskiego na lata 2022–2030* i formalne zawiązanie Partnerstwa (porozumienie) rozpoczęto w I kwartale 2022 r. Duże znaczenie i wpływ na ostateczny kształt dokumentu miały działania partycypacyjne i udział interesariuszy w pracach nad dokumentem.

Prace nad dokumentem Strategii opierały się na wykorzystaniu szeregu wzajemnie uzupełniających się metod prac analitycznych i partycypacyjnych, do których należały:

- analiza danych zastanych (w tym analiza trendów / tendencji społeczno-gospodarczych i przestrzennych zachodzących na obszarze i jego otoczeniu w ostatnich latach wraz z określeniem konsekwencji i wyzwań rozwojowych);
- badanie ankietowe wśród mieszkańców;
- analizy strategiczne;
- spotkania warsztatowe *Komitetu Sterującego Partnerstwa Kolbuszowskiego* oraz *Zespołu do spraw przygotowania i wdrażania Strategii Rozwoju Ponadlokalnego dla*

² *Raport diagnostyczny Portret Partnerstwa Kolbuszowskiego*, Związek Miast Polskich 2021, www.kolbuszowa.pl/20-aktualnosci/55-aktualnosci/7271-raport-diagnostyczny-portret-partnerstwa-kolbuszowskiego.html

Partnerstwa Kolbuszowskiego na lata 2022–2030, składające się z władz i przedstawicieli Urzędu Miejskiego w Kolbuszowej, Urzędu Gminy Majdan Królewski, Urzędu Gminy Cmolas, Urzędu Gminy Dzikowiec, Urzędu Gminy Niwiska, Urzędu Gminy Ranizów oraz Starostwa Powiatowego w Kolbuszowej;

- spotkania w ramach pilotażu CWD, w tym spotkania Rady Partnerstwa i Grupy Roboczej oraz Zespołu autorskiego – wykorzystanie wiedzy samorządowców zdobytej podczas bezpośredniego doradztwa Związku Miast Polskich w strategicznym planowaniu rozwoju Partnerstwa;
- spotkania informacyjne, warsztatowe i konsultacyjne z przedstawicielami samorządu lokalnego, organizacjami pozarządowymi, mieszkańcami, przedsiębiorcami.

Podstawą założeń Strategii są:

- *Diagnoza sytuacji społecznej, gospodarczej i przestrzennej Partnerstwa Kolbuszowskiego* (Diagnoza), w której przedstawiono pogłębioną analizę społeczno-gospodarczą i przestrzenno-środowiskową samorządów Partnerstwa;
- Prace diagnostyczne „Pilotaż Centrum Wsparcia Doradczego”, który realizowany był od września 2020 w ramach Programu Operacyjnego Pomoc Techniczna 2014–2020, a w jego efekcie powstał *Raport diagnostyczny Portret partnerstwa kolbuszowskiego*.

Strategia powstała w oparciu o Diagnozę, Raport diagnostyczny, a także na podstawie wniosków zgłoszonych podczas konsultacji społecznych oraz spotkań organizowanych w trakcie procesu jej tworzenia. Po zebraniu i przeanalizowaniu wszystkich danych opracowano Projekt 1.0 *Strategii Rozwoju Ponadlokalnego dla Partnerstwa Kolbuszowskiego na lata 2022–2030*, który został poddany konsultacjom społecznym.

Do głównych materiałów źródłowych, stanowiących materiał analityczny i podstawę opracowania Strategii (a wcześniej również Diagnozy), należą:

- dane Głównego Urzędu Statystycznego;
- dane i informacje pozyskane z gmin i powiatów oraz jednostek im podległych;
- treści udostępniane na oficjalnych stronach internetowych instytucji i podmiotów cytowanych w Diagnozie i Strategii;
- dane publikowane na serwisach Związku Miast Polskich (Monitor Rozwoju Lokalnego, System Analiz Samorządowych);
- wnioski z badania ankietowego na etapie diagnostycznym;
- wnioski zebrane na podstawie przekazanych przez podmioty fiszek projektowych;

- wnioski z dyskusji podczas spotkań informacyjnych i warsztatów grupowych;
- inne dokumenty strategiczne gmin i ponadlokalne, a także publikowane raporty i opracowania eksperckie.

Proces prac związanych z przygotowaniem, opracowaniem i wdrożeniem Strategii ma charakter partycypacyjny.

2. Wnioski z diagnozy sytuacji społecznej, gospodarczej i przestrzennej

Zgodnie z art. 10a ust. 1 *Ustawy z dnia 6 grudnia 2006 r. o zasadach prowadzenia polityki rozwoju* (Dz. U. z 2021 r. poz. 1057): „Podmiot opracowujący projekt strategii rozwoju (...) przygotowuje diagnozę sytuacji społecznej, gospodarczej i przestrzennej, z uwzględnieniem obszarów funkcjonalnych, w tym miejskich obszarów funkcjonalnych”. W związku z powyższym na cele niniejszej Strategii opracowany został dokument pn. *Diagnoza sytuacji społecznej, gospodarczej i przestrzennej Partnerstwa Kolbuszowskiego*. W Strategii zawarto jedynie syntezę – wnioski z diagnozy, zgodnie z art. 10e ust. 3 *Ustawy z dnia 8 marca 1990 r. o samorządzie gminnym* (Dz. U. z 2022 r. poz. 559 z późn. zm.). Poniżej zaprezentowano najważniejsze informacje z Diagnozy.

Przeprowadzona analiza danych statystycznych dla Partnerstwa Kolbuszowskiego oraz porównanie ich do danych dla Obszarów Strategicznej Interwencji (OSI) o podobnym charakterze, województwa i kraju dają możliwość zobrazowania obecnej sytuacji obszaru oraz określenia kierunków rozwoju. Podczas tworzenia *Diagnozy sytuacji społecznej, gospodarczej i przestrzennej Partnerstwa Kolbuszowskiego* odniesiono się do danych z 2020 r.

W Diagnozie dla lepszego zobrazowania sytuacji obszaru, dokonano porównania danych Partnerstwa Kolbuszowskiego z danymi dla obszarów podobnych (MOF Staszowa i Partnerstwo Roztocze) oraz województwa podkarpackiego i Polski. W skład MOF Staszowa wchodzi następujące świętokrzyskie gminy miejsko-wiejskie: Staszów, Oleśnica oraz gmina wiejska Rytwiany. Skład Partnerstwa Roztocze stanowią podkarpackie gminy miejsko-wiejskie: Narol, Cieszanów, gminy wiejskie: Horyniec-Zdrój, Lubaczów oraz gmina miejska: Lubaczów. Obszary te wybrano do porównania ze względu na ich charakter, walory przyrodnicze i potencjał turystyczny.

Partnerstwo Kolbuszowskie leży w północno-zachodniej części województwa podkarpackiego. Powierzchnia Partnerstwa wynosi 774 km², w 2020 roku zamieszkiwało je 62 039 osób.

OBSZAR SPOŁECZNY

1. Demografia:

- Na przestrzeni lat 2016–2020 liczba ludności w Partnerstwie obniżyła się o 433 osoby, co stanowi spadek w stosunku do 2016 roku o 0,69% liczby osób ogółem, podczas gdy dla Polski spadek ten wynosił 0,44%, a dla województwa podkarpackiego 0,31%.
- *Udział ludności w wieku przedprodukcyjnym* systematycznie spadał (18,6% w 2016 r., 17,6% w 2020 r.), a w wieku poprodukcyjnym rósł (17,1% w 2016 r., 18,7% w 2020 r.)
- Wskaźnikiem wpływającym na strukturę ludnościową jest wskaźnik *przyrostu naturalnego na 1 000 ludności*. Wartości wskaźnika dla Partnerstwa Kolbuszowskiego w ostatnich latach wahały się i oscylowały wokół zera, przy czym ogólna tendencja jest spadkowa – wskaźnik w 2020 r. osiągnął wartość ujemną (-0,4), jednak nadal korzystniejszą w stosunku do średniej dla województwa podkarpackiego (-2,2) i Polski (-3,2). Wewnątrz obszaru najgorszy wynik osiągnęła Gmina Cmolas (-6,8), a najwyższy i jedyny dodatni wśród gmin partnerstwa – Gmina Niwiska (1,2).
- *Saldo migracji w przeliczeniu na 1000 ludności* dla Partnerstwa Kolbuszowskiego wynosiło w 2020 r. -2,8, co jest niekorzystną wartością na tle porównywanych jednostek i stanowi o dużym odpływie ludności. Na obszarze Partnerstwa Kolbuszowskiego największy odpływ ludności w 2020 r. zanotowano w Gminie Niwiska: -4,9. Żadna z gmin nie osiągnęła dodatniej wartości wskaźnika. Bardzo niepokojący jest fakt wysoko ujemnego salda migracji w samym Mieście Kolbuszowa – rdzeniu Partnerstwa. Wśród wszystkich porównywanych jednostek jedynie Partnerstwo Roztocze osiągnęło wartości bardziej ujemne (-4,9). Zgodnie z danymi GUS w 2020 r. saldo migracji na 1 000 mieszkańców w Mieście Kolbuszowa wynosiło -10,1. Ten sam wskaźnik dla obszaru wiejskiego Gminy Kolbuszowa był dodatni i wyniósł 0,3. Ogólnie w powiecie kolbuszowskim wymeldowania następują w kierunku do miast, natomiast zameldowania ze wsi.
- *Liczba wydanych pozwoleń na budowę i zgłoszenie budowy z projektem budowlanym w przeliczeniu na 10 tys. mieszkańców* w Partnerstwie Kolbuszowskim w 2020 roku była na wysokim poziomie (34 pozwolenia) w porównaniu ze średnią wojewódzką (33 pozwolenia) oraz dla Polski (28 pozwoleń), a także Partnerstwem Roztocze (14) i MOF Staszowa (16)

2. Kapitał społeczny i polityka społeczna:

- Liczba fundacji, stowarzyszeń i organizacji społecznych na 10 tys. mieszkańców w poszczególnych gminach Partnerstwa utrzymywała się na podobnym poziomie. W porównaniu do Partnerstwa Roztocze (41), MOF Staszowa (36), średniej dla województwa (38) i kraju (39), w 2020 r. wartość wskaźnika dla Partnerstwa Kolbuszowskiego (30) była najniższa.
- Gminy oraz powiat, wchodzące w skład Partnerstwa Kolbuszowskiego, współpracują z organizacjami pozarządowymi i przedsiębiorcami. Corocznie realizują one program współpracy z organizacjami pozarządowymi oraz podmiotami prowadzącymi działalność pożytku publicznego.
- Wartość wskaźnika *gospodarstwa domowe korzystające ze środowiskowej pomocy społecznej ogółem, poniżej oraz powyżej kryterium dochodowego* utrzymywała wyraźny trend spadkowy w badanych latach 2016–2020. Wartości wskaźnika poniżej kryterium dochodowego dla gmin Partnerstwa Kolbuszowskiego były w 2020 r. niższe niż dla Partnerstwa Roztocze, MOF Staszów i województwa podkarpackiego, jednak wyższe od średniej dla Polski.
- W Partnerstwie Kolbuszowskim w 2020 roku 40% dzieci w wieku do 17 lat objętych było zasiłkami rodzinnymi, jest to wartość wyższa niż średnia dla obszarów podobnych, województwa i Polski.
- Na terenie Partnerstwa Kolbuszowskiego według danych Głównego Urzędu Statystycznego funkcjonuje 39 przychodni, w tym 22 w Gminie Kolbuszowa. Opiekę zdrowotną w gminie głównie zapewnia Samodzielny Publiczny Zespół Opieki Zdrowotnej w Kolbuszowej. Pozostałe usługi medyczne kierowane są do pobliskich, większych ośrodków miejskich.
- Według danych GUS w roku 2020 na terenie Partnerstwa Kolbuszowskiego zlokalizowanych było 11 aptek, w Gminie Kolbuszowa – 6, w Gminie Majdan Królewski – 2. Po jednej aptece na terenie swoich gmin posiadały Niwiska, Raniszów oraz Dzikowiec. Na terenie całego Partnerstwa Kolbuszowskiego funkcjonuje 7 punktów aptecznych, po 2 w gminach Kolbuszowa i Dzikowiec, natomiast w gminach: Cmolas, Niwiska i Raniszów po 1 punkcie aptecznym.

3. Edukacja:

- Na terenie Partnerstwa Kolbuszowskiego w 2020 r. funkcjonowały 64 placówki wychowania przedszkolnego – 19 w Gminie Kolbuszowa, 13 w Gminie Niwiska, po 10 w gminach Cmolas i Majdan Królewski oraz po 6 w gminach Ranizów i Dzikowiec³.
- Spośród gmin wchodzących w skład Partnerstwa Kolbuszowskiego liczba dzieci objętych wychowaniem przedszkolnym na 1 tys. dzieci w tej grupie wiekowej w roku 2020 w Gminie Kolbuszowa (1 029) oraz Gminie Dzikowiec (1 006) była wyższa niż średnia krajowa (872) i wojewódzka (859). Najniższa wartość wskaźnika wystąpiła w Gminie Majdan Królewski (596). W porównaniu do średnich wartości dla obszarów podobnych, Partnerstwo Kolbuszowskie wypadło bardzo dobrze – 830 dzieci.
- Na terenie Partnerstwa Kolbuszowskiego w 2020 roku podległych pod JST były 42 placówki, do których uczęszczało łącznie 4 526 uczniów, z czego 1 801 uczniów w Gminie Kolbuszowa. Poza szkołami podstawowymi na terenie Partnerstwa Kolbuszowskiego zlokalizowane są 3 szkoły ponadpodstawowe.
- Szkoły średnie w Partnerstwie Kolbuszowskim znajdują się wyłącznie w gminie Kolbuszowa. W 2020 r. funkcjonowały 3 szkoły: dwie w mieście Kolbuszowa (Liceum Ogólnokształcące i Zespół Szkół Technicznych) i jedna w Weryni (Zespół Szkół Agrotechniczno-Ekonomicznych). Ofertę edukacyjną uzupełniają szkoły muzyczne: Państwowa Szkoła Muzyczna I stopnia w Kolbuszowej, Szkoła Muzyczna I stopnia w Niwiskach oraz Zespół Szkół Specjalnych w Kolbuszowej Dolnej. Ponadto w Partnerstwie funkcjonowała szkoła policealna: Mielecka Szkoła Biznesu – Policealne Studium Zawodowe dla Dorosłych w Kolbuszowej.
- Wyniki egzaminu ósmoklasisty dla rocznika nauki szkolnej 2020/2021 pokazują, że najlepszy wynik z języka polskiego osiągnęli uczniowie z gmin: Majdan Królewski i Kolbuszowa – były one powyżej średniej dla województwa i Polski. Z matematyki najlepsze wyniki również osiągnęli uczniowie z Gminy Majdan Królewski – 57%, to wynik lepszy niż w województwie podkarpackim i Polsce. Odnośnie egzaminu z języka angielskiego najlepsze wyniki osiągnęli uczniowie z Gminy Dzikowiec – 67% – były one wyższe od średniej wojewódzkiej i krajowej.

Kluczowe wnioski i rekomendacje w obszarze społecznym:

Według prognozy ludności Polski na lata 2017–2030 liczba mieszkańców w 2030 r. w powiecie kolbuszowskim wyniesie 60 943 osoby. Oznaczałoby to spadek w okresie 2020–2030 o około

³ Na podstawie danych GUS.

2%. Sytuacja ta jest spowodowana odpływem młodych ludzi, którzy wyjeżdżają do większych miast, dających lepsze warunki zarobkowe. W efekcie społeczeństwo obszaru stopniowo „starzeje się”. Wyzwaniem będzie zapewnienie większej dostępności usług medycznych oraz stworzenie warunków umożliwiających aktywny udział tej grupy wiekowej w życiu społecznym.

W dniach od 30.03–13.04.2022 r. przeprowadzono badanie ankietowe, którego wyniki wskazują, że jednym z najważniejszych działań, które mogłyby mieć największy wpływ na rozwój obszaru według mieszkańców jest *zwiększenie dostępności i jakości podstawowej opieki zdrowotnej* (odpowiedź wskazana przez 49% ankietowanych). Oprócz danych statystycznych Głównego Urzędu Statystycznego oraz badania ankietowego, do analizy potencjału społeczno-gospodarczego Partnerstwa Kolbuszowskiego wykorzystano Monitor Rozwoju Lokalnego, narzędzie opracowane przez Związek Miast Polskich. W porównaniu do innych podobnych obszarów wskaźnik rozwoju w wymiarze społecznym był w latach 2016–2020 w Partnerstwie Kolbuszowskim na poziomie dodatnim, co świadczy o lepszej sytuacji gminy na tle grupy porównawczej.

Rekomendacje dla kształtowania obszaru społecznego Partnerstwa Kolbuszowskiego na najbliższe lata to:

- Poprawa atrakcyjności osiedleńczej, w tym poprzez realizację zabudowy jednorodzinnej i wielorodzinnej.
- Zwiększenie jakości i dostępności podstawowej opieki zdrowotnej.
- Stworzenie oferty kompleksowych usług dla osób starszych.
- Rozwój oferty czasu wolnego.
- Wzmocnienie kapitału społecznego, oraz budowanie współpracy pomiędzy mieszkańcami, a samorządami oraz budowanie więzi i tożsamości mieszkańców z miejscem zamieszkania.
- Rozwój usług cyfrowych.
- Poprawa jakości i dostępności usług publicznych.

OBSZAR GOSPODARCZY

1. Gospodarka i rynek pracy:

- Na obszarze Partnerstwa Kolbuszowskiego w 2020 r. zarejestrowanych podmiotów w rejestrze REGON było łącznie 696 w przeliczeniu na 10 tys. mieszkańców. Wskaźnik

ten z roku na rok się zwiększa, jednak w dalszym ciągu jest to wartość poniżej średniej w Polsce (1 219) oraz w województwie podkarpackim (888).

- Wskaźnik *podmioty nowo zarejestrowane na 10 tys. mieszkańców w wieku produkcyjnym* w 2020 roku wynosił dla Partnerstwa Kolbuszowskiego 43. W porównaniu z obszarami podobnymi, średnią wojewódzką (109) i krajową (145), obszar posiadał najniższą wartość wskaźnika.
- Wskaźnik *osoby fizyczne prowadzące działalność gospodarczą na 10 tys. mieszkańców* pomimo systematycznego wzrostu w latach 2016–2020, w ostatnim badanym roku wyniósł 552 i był niższy od średniej dla kraju (869) i w województwie podkarpackim (633).
- *Udział % bezrobotnych zarejestrowanych w liczbie ludności w wieku produkcyjnym*, na obszarze Partnerstwa Kolbuszowskiego wynosił w 2020 roku 5,2% i był wyższy niż średnia w Polsce (4,6%), ale niższy niż w województwie podkarpackim (6,7%).
- W Gminie Kolbuszowa zlokalizowana jest Kolbuszowska Podstrefa Specjalnej Strefy Ekonomicznej EURO – Park Mielec, obejmująca cztery działki o łącznej powierzchni 7,99 ha. Dwie działki są własnością Gminy Kolbuszowa, dwie Powiatu Kolbuszowskiego. Grunty zlokalizowane są w północno-wschodniej części Kolbuszowej, po wschodniej stronie traktacji PKP, w rejonie ulic Sokołowskiej, Żytniej i Leśnej, w sąsiedztwie istniejącej zabudowy przemysłowo-usługowej i przeznaczone dla mikro, małych lub średnich przedsiębiorców⁴.
- Na terenie Partnerstwa prężnie działa Stowarzyszenie „NIL”, które jest niekomercyjną organizacją pozarządową (NGO), instytucją szkoleniową, a od 2009 r. agencją zatrudnienia, w ramach której prowadzone jest doradztwo zawodowe, personalne oraz krajowe pośrednictwo pracy. W ramach działalności statutowej Stowarzyszenie prowadzi⁵:
 - Centrum Integracji Społecznej;
 - Ośrodek Kształcenia Ustawicznego;
 - Inkubator Przedsiębiorczości;
 - Inkubator NGO;
 - Ośrodek Wsparcia Ekonomii Społecznej;
 - Punkt Nieodpłatnej Pomocy Prawnej.

⁴ Strona internetowa Urzędu Miejskiego w Kolbuszowej „Przyszłość biznesu, biznes na przyszłość”, biznes.kolbuszowa.pl

⁵ Strona internetowa Stowarzyszenia na Rzecz Rozwoju Powiatu Kolbuszowskiego „NIL”, nil.kolbuszowa.pl

2. Finanse samorządowe:

- Według danych GUS dochody budżetu ogółem w przeliczeniu na 1 mieszkańca w Partnerstwie w roku 2020 wynosiły 5 584,3 zł, co było wartością niższą niż średnia krajowa (6 517,8 zł), a także średnia wojewódzka (6 069,1 zł).
- Wartość wskaźnika *dochody własne w przeliczeniu na 1 mieszkańca* w 2020 r. wynosiły 1 871,7 zł i były niższe od średniej wojewódzkiej (2 349,2 zł) i średniej krajowej (3 180,3 zł).
- Wartość wskaźnika *udziały w podatkach stanowiących dochody budżetu państwa podatek dochodowy od osób fizycznych w przeliczeniu na 1 mieszkańca gmin* Partnerstwa Kolbuszowskiego w 2020 roku wynosiła 574,1 zł, podczas gdy w województwie podkarpackim 786,1 zł, a w Polsce 1 232,0 zł.
- Wartość wskaźnika *udziały w podatkach stanowiących dochody budżetu państwa podatek dochodowy od osób prawnych w przeliczeniu na 1 mieszkańca dla Partnerstwa Kolbuszowskiego* (29,4 zł) była dużo niższa niż średnia dla Polski (99,1 zł) i województwa podkarpackiego (54,4 zł).
- Dla Partnerstwa Kolbuszowskiego w 2020 roku wskaźnik *relacja dochodów własnych na 1 mieszkańca w stosunku do średniej w Polsce* wynosiła 59% i była to najniższa wartość wśród porównywanych obszarów (MOF Staszów – 63% i Partnerstwo Roztocze – 73%).
- W Partnerstwie Kolbuszowskim wielkość wydatków ogółem w przeliczeniu na 1 mieszkańca z roku na rok wzrasta, w 2016 roku wynosiły 3 656 zł, a w 2020 roku już 4 970 zł.
- Wydatki bieżące w przeliczeniu na 1 mieszkańca Partnerstwa Kolbuszowskiego w badanym okresie systematycznie wzrastały: w 2016 roku wynosiły 3 154 zł, a w 2020 roku już 4 377 zł.
- Łącznie na terenie Partnerstwa Kolbuszowskiego podpisanych umów/decyzji o dofinansowanie w ramach programów operacyjnych w roku 2020 było 142, z czego najwięcej w Gminie Kolbuszowa.

Kluczowe wnioski i rekomendacje w obszarze gospodarczym:

Potencjał i konkurencyjność lokalnej gospodarki decydują o sytuacji ekonomicznej mieszkańców oraz wyznaczają możliwości rozwojowe Partnerstwa. Przedsiębiorczość mieszkańców nie jest zadawalająca, głównie spowodowane jest to migracją młodych ludzi do pobliskich, większych ośrodków miejskich. Wyniki badania ankietowego wskazują, że

mieszkańcy nie są zadowoleni z poziomu zarobków – ponad połowa ankietowanych oceniła je źle i bardzo źle. Równie duży problem dla rozwoju gospodarki obszaru stanowi dostępność do miejsc pracy (48% respondentów oceniło źle i bardzo źle). Mieszkańcy zaznaczyli w badaniu ankietowym, iż głównym priorytetem jest wspieranie przedsiębiorczości (47%). Według danych z Monitora Rozwoju Lokalnego wskaźnik rozwoju w sferze gospodarczej dla Partnerstwa Kolbuszowskiego w porównaniu do swojej grupy był w latach 2016–2020 na ujemnym poziomie. W 2020 r. nastąpiła poprawa sytuacji w wymiarze gospodarczym w stosunku do poprzednich lat, jednak Partnerstwo nadal wypadło gorzej niż średnia w grupie porównawczej.

Rekomendacje dla kształtowania obszaru gospodarczego dla Partnerstwa Kolbuszowskiego na najbliższe lata to:

- Wykorzystanie zasobów lokalnych obszaru Partnerstwa w celu rozwoju gospodarki.
- Tworzenie zintegrowanej promocji gospodarczej obszaru.
- Rozwój produktów turystycznych, szczególnie szlaków i ścieżek rowerowych.
- Tworzenie nowych, zwartych terenów inwestycyjnych.
- Zwiększenie współpracy władz gminy z mieszkańcami, przedsiębiorcami i gminami partnerskimi.

OBSZAR PRZESTRZENNO-ŚRODOWISKOWY

1. Środowisko naturalne i infrastruktura:
 - Na terenie Partnerstwa Kolbuszowskiego znajdują się obszary, które zostały objęte następującymi formami ochrony przyrody: Mielecko-Kolbuszowsko-Głogowski Obszar Chronionego Krajobrazu, Sokołowsko-Wilczowolski Obszar Chronionego Krajobrazu, rezerwat przyrody Jaźwiana Góra, rezerwat przyrody Zabłocie, obszar Natura 2000 Enklawy Puszczy Sandomierskiej oraz obszar Natura 2000 Puszcza Sandomierska, a także 37 pomników przyrody i 19 użytków ekologicznych.
 - Najcenniejszą pod względem wartości przyrodniczych częścią obszaru są lasy dawnej Puszczy Sandomierskiej rozciągającej się w widłach Wisły i Sanu.
 - Użytki rolne na terenie Partnerstwa stanowią około 37% całego jego obszaru. Dominują wśród nich gleby bielcowe – III, IV oraz V klasy bonitacyjnej. Powierzchnia lasów wynosi 27 949 ha, co stanowi ok. 36% lesistości.
 - Na obszarze Partnerstwa Kolbuszowskiego zlokalizowane są złoża kopalin pospolitych, tj. kruszyw naturalnych, surowców ilastych czy torfów oraz podstawowych tj. gazu

ziemnego. Eksploatowane są trzy złoża gazu ziemnego „Kupno” w Porębach Kupieńskich, złoża piasków kwarcowych oraz jedno złóż ceramiki budowlanej – „Kolbuszowa – Kupno”⁶.

- Na obszarze Partnerstwa znajdują się fragmenty dwóch zbiorników wód podziemnych: GZWP nr 426 „Dolina Kopalna Kolbuszowa” oraz GZWP nr 425 „Dębica – Stalowa Wola – Rzeszów”.
- Na terenie Partnerstwa znajdują się dwa zbiorniki retencyjne⁷:
 - na rzece Dąbrówce w miejscowości Cmolas, o pojemności 10 tys. m³, jeden z czterech planowanych;
 - na rzece Łęg w miejscowości Wilcza Wola – zbiornik wodny „Maziarnia” o pojemności 4,2 mln m³. Dzięki wysokości piętrzenia sięgającej 8,5 m uruchomiono elektrownię wodną zaliczoną do obiektów o małej mocy (do 500 kW).
- *Wydatki na ochronę środowiska i gospodarkę komunalną w przeliczeniu na 1 mieszkańca* w 2020 r. najwyższe wydatki zanotowano w Gminie Cmolas (394,4 zł) oraz w Gminie Kolbuszowa (370,8 zł) – jednak były niższe niż średnia krajowa (554,0 zł) i wojewódzka (573,2 zł).
- Wartość udziału % korzystających z instalacji wodociągowej w Partnerstwie Kolbuszowskim w 2020r. wynosił 92,9%, wartość ta była wyższa niż średnia dla Polski (92,2%) i województwa podkarpackiego (81,1%).
- Na podstawie *Rocznej Oceny Jakości Powietrza w województwie podkarpackim – raport za rok 2020* na terenie Powiatu Kolbuszowskiego stwierdzono przekroczenie poziomu docelowego benzo(a)pirenu w gminach: Kolbuszowa, Majdan Królewski oraz Niwiska, a także na terenie wszystkich gmin należących do Partnerstwa Kolbuszowskiego poziom celu długoterminowego ozonu dla stężenia 8-godzinnego został przekroczony. Głównymi lokalnymi źródłami emisji zanieczyszczeń są kominy domów ogrzewanych indywidualnie. Na obszarach bezpośrednio sąsiadujących z drogami o znacznym natężeniu ruchu źródłem zanieczyszczeń jest komunikacja samochodowa (DK9).
- Powiat kolbuszowski zaliczany jest do powiatów o średnim potencjale energetycznym w zakresie produkcji energii ze źródeł odnawialnych. Według Instytutu Meteorologii

⁶ Centralna Baza Danych Geologicznych, Państwowy Instytut Geologiczny – Państwowy Instytut Badawczy, geoportal.pgi.gov.pl

⁷ *Plan Zagospodarowania Przestrzennego Województwa Podkarpackiego Perspektywa 2030*, mapa 4 Komunikacja i infrastruktura techniczna.

i Gospodarki Wodnej obszar powiatu znalazł się w III strefie o średnio korzystnych warunkach dla rozwoju energetyki wiatrowej (okres obserwacyjny 1971–2000). Na terenie Gminy Kolbuszowa funkcjonuje farma wiatrowa Werynia o mocy przyłączeniowej (zainstalowanej) – 0,25 MW.

- W kwestii wykorzystania energii słonecznej powiat kolbuszowski posiada korzystne warunki, lepsze niż przeciętne w Polsce. Według „Mapy nasłonecznienia Polski” całkowite promieniowanie słoneczne wynosi w tym obszarze 1 100 kWh/m² na dobę. Zgodnie z zapisami *Programu Rozwoju Odnawialnych Źródeł Energii dla Województwa Podkarpackiego* potencjał techniczny energetyki słonecznej zawiera się w przedziale 26–35 MW. Warunki te są realne do stosowania urządzeń do pozyskiwania, przetwarzania w ciepło użytkowe i magazynowania energii słonecznej.
2. Sport, rekreacja, turystyka oraz kultura:
- Na obszarze Partnerstwa Kolbuszowskiego można wyróżnić atrakcje turystyczne oraz miejsca warte odwiedzenia, takie jak: Muzeum Kultury Ludowej – Park Etnograficzny w Kolbuszowej, Kaplica i secesyjny pałac Tyszkiewiczów w Weryni, Studnia na rynku kolbuszowskim, Muzeum Kardynała Adama Kozłowieckiego SJ w Hucie Komorowskiej, Buczyna w Cyrance, Dworek i park Błotnickich w Dzikowcu, Zespół dworski w Niwiskach, Złota Góra w Ostrowach Tuszowskich, Zalew „Maziarnia” w Wilczej Woli oraz Śródleśny staw „Jeziorko”.
 - Na terenie Partnerstwa Kolbuszowskiego swą działalność szerzy grono pasjonatów należących do Stowarzyszenia Sportowego Kolbuszowski Klub Nordic Walking z siedzibą w Kolbuszowej. Na terenie Partnerstwa, w związku z działalnością tego stowarzyszenia, odbywają się liczne imprezy sportowe związane z nordic walking, do najważniejszych należą: Podkarpacki Puchar Nordic Walking, Puchar Polski Nordic Walking, Puchar Świata Nordic Walking oraz Mistrzostwa Europy.
 - Na obszarze Partnerstwa znajdują się liczne obiekty infrastruktury sportowej, m.in. Hala Widowiskowo-Sportowa oraz wielofunkcyjne boisko przy LO w Kolbuszowej, Stadion Sportowy wraz z kompleksem lekkoatletycznym w Kolbuszowej, baseny i wiele innych. Ciekawym obiektem przyciągającym mieszkańców okolic Partnerstwa jest Kompleks Turystyczny Brzezówka, mieszczący się w miejscowości Domatków – Brzezówka. Przez park przepływa strumyk Brzezówka, który jest dopływem Nilu. Cały kompleks obejmuje trzy parki: historyczny, wodny oraz plac zabaw.⁸

⁸ Strona internetowa Kompleksu Turystycznego Brzezówka, brzezovka.pl

- W Gminie Kolbuszowa występują cztery szlaki rowerowe o łącznej długości 56 km. Przy szlakach znajdują się miejsca postojowe wraz z małą architekturą, biegną głównie drogami asfaltowymi o małym natężeniu ruchu. Są to zarówno drogi prowadzące przez las, jak i przez wsie i pola. Wzdłuż tras rowerowych znajdują się liczne zabytki architektoniczne i sakralne, m.in. skansen, pałac w Weryni, okolice rezerwatu Zabłocie, ścieżki przyrodnicze, a także obszary leśne i rezerваты przyrody⁹.
- Zgodnie z danymi GUS, w 2020 r. instytucje kultury na terenie Partnerstwa Kolbuszowskiego zorganizowały 151 imprez, w których uczestniczyło 14 264 osoby. Wynik nie jest najlepszy, jednak warto zwrócić uwagę na fakt, iż był to rok pandemiczny i konieczne było odwołanie licznych imprez masowych.
- Według danych ze Statystycznego Vademecum Samorządowego, na terenie gmin wchodzących w skład Partnerstwa Kolbuszowskiego w 2020 r. łącznie działało 70 grup artystycznych z liczbą 742 uczestników, najwięcej grup zarejestrowanych było w Gminie Kolbuszowa (38) i Gminie Raniszów (20) – w gminach tych było najwięcej uczestników grup artystycznych (kolejno 171 i 390 osób).
- Według danych GUS na terenie Partnerstwa w roku 2020 działało 46 kół, klubów i sekcji, które skupiały 833 uczestników. Najwięcej klubów, sekcji i kół funkcjonowało w Gminie Majdan Królewski (14) i Gminie Dzikowiec (9).
- Według Rejestru Centralnego Wykazu Obiektów Hotelarskich na terenie Partnerstwa znajdują się trzy turystyczne obiekty noclegowe zlokalizowane w Gminie Kolbuszowa.

3. Planowanie i zagospodarowanie przestrzenne:

- W ramach prac nad Raportem diagnostycznym „Portret partnerstwa kolbuszowskiego”, opracowanym we współpracy samorządów ze Związkiem Miast Polskich w ramach projektu „Pilotaż Centrum Wsparcia Doradczego”, dokonano analiz przestrzennych, których wynikiem było m.in. stwierdzenie, że na obszarze występuje powszechne w skali kraju przeszacowanie potrzeb rozwojowych i wskazywanie zbyt dużych terenów pod zabudowę. Wskazano też na problem rozproszenia zabudowy i wysokie koszty obsługi infrastrukturalnej z tym związane¹⁰.
- Największa powierzchnia, choć nadal niewielka, objęta Miejscowymi Planami Zagospodarowania Przestrzennego jest w Gminie Kolbuszowa – 2,6%, następnie

⁹ Strona internetowa Urzędu Miejskiego w Kolbuszowej, kolbuszowa.pl

¹⁰ Raport diagnostyczny - Portret partnerstwa kolbuszowskiego w ramach projektu: Pilotaż Centrum Wsparcia Doradczego

w Gminie Cmolas 1,5%, natomiast w Gminie Niwiska odnotowano znikome objęcie terenu gminy MPZP, które wynosi 0,2%.

- Rozmieszczenie w Partnerstwie obiektów podstawowych usług społecznych: szkół podstawowych, przedszkoli i przychodni POZ podąża za zapotrzebowaniem wynikającym z rozmieszczenia ludności. Istniejąca zabudowa charakteryzuje się niską intensywnością i niskim stopniem koncentracji. W efekcie, mimo stosunkowo dużej liczby obiektów usługowych, tylko nieznaczna część mieszkańców mieszka w zasięgu 15-minutowego dojazdu pieszego do wymienionych usług (w odległościach mniejszych niż 1 km od obiektu usługowego). Zgodnie z przepisami *Ustawy z dnia 27 marca 2003 r. o planowaniu i zagospodarowaniu przestrzennym* (Dz. U. z 2022 r. poz. 503), w przypadku sytuowania nowej zabudowy należy dążyć do lokalizowania jej na obszarach o w pełni wykształconej zwartej strukturze funkcjonalno-przestrzennej, w szczególności poprzez uzupełnianie istniejącej zabudowy.
- Gminy tworzące Partnerstwo Kolbuszowskie generują zarówno usługi podstawowe, tzw. usługi niskiego rzędu, świadczone w najbliższym otoczeniu, jak i usługi rzadkie, wyższego rzędu, mające szerszy zasięg przestrzenny. W związku z tym poszczególne gminy posiadają następujące funkcje:
 - utrzymania spójności społecznej i przestrzennej obszaru;
 - usługowa, adresowana głównie do mieszkańców powiatu, z możliwością eksportu w wybranych segmentach usług;
 - przemysłowa;
 - mieszkaniowa;
 - rolnicza;
 - potencjalna funkcja wypoczynkowo-rekreacyjna.

Kluczowe wnioski i rekomendacje w obszarze przestrzenno-środowiskowym:

Partnerstwo Kolbuszowskie tworzy obszar funkcjonalny, o stosunkowo jednolitej strukturze przestrzennej, składający się z funkcjonalnie powiązanych terenów, charakteryzujących się wspólnymi uwarunkowaniami rozwoju. Partnerstwo dysponuje wykształconym ośrodkiem centralnym, rdzeniowym – miastem Kolbuszowa, które oddziałuje ekonomicznie, społecznie i przestrzennie na otaczające go gminy, budując z nimi powiązania funkcjonalne.

Wpływ środowiska na jakość życia wiąże się przede wszystkim ze stanem jego głównych komponentów. Środowisko naturalne Partnerstwa Kolbuszowskiego jest w dobrym stanie, co daje możliwość do rozwijania różnego rodzaju form aktywności fizycznej i rekreacji. Dlatego

ważne jest, aby racjonalnie gospodarować zasobami środowiska i przeciwdziałać zanieczyszczeniom. Równie ważne jest dbanie o ład przestrzenny. Teren Partnerstwa Kolbuszowskiego w niewielkim stopniu pokryty jest Miejscowymi Planami Zagospodarowania Przestrzennego. Konieczne jest podjęcie działań prowadzących do stworzenia spójnej i harmonijnej polityki przestrzennej.

Według danych z przeprowadzonej ankiety wśród mieszkańców – jednym z ważniejszych i najwyżej ocenionych obszarów funkcjonowania gminy są walory przyrodniczo-krajobrazowe (82% oceniło dobrze i bardzo dobrze). Ankietowani równie wysoko oceniają dostępność do sieci wodociągowej (82% ocen dobrych i bardzo dobrych) a także na wysokim poziomie oceniono dostępność usług / możliwość zakupu artykułów codziennego użytku (78% oceniło dobrze i bardzo dobrze) oraz stan środowiska naturalnego (70% oceniło dobrze i bardzo dobrze). Mieszkańcy wskazali, iż największy wpływ na rozwój obszaru oraz rozwiązanie istniejących problemów stanowić powinno m.in. tworzenie warunków do osiedlania się nowych mieszkańców. Dlatego też ważne jest, prowadzenie działań zapobiegających rozpraszaniu zabudowy. Na podstawie Monitora Rozwoju Lokalnego oceniono wskaźnik rozwoju Partnerstwa w wymiarze środowiskowym. W porównaniu do swojej grupy porównawczej wskaźnik rozwoju w wymiarze środowiskowym – w każdym analizowanym roku był na poziomie dodatnim, co oznacza sytuację lepszą niż w grupie porównawczej.

Rekomendacje dla kształtowania obszaru przestrzenno-środowiskowego dla Partnerstwa Kolbuszowskiego na najbliższe lata to:

- Dbanie o estetykę przestrzeni publicznych i prywatnych.
- Ochrona środowiska naturalnego, w tym krajobrazu.
- Prowadzenie spójnej polityki przestrzennej.
- Zwiększanie świadomości społecznej na temat skutków rozproszonej zabudowy.
- Podejmowanie wspólnych przedsięwzięć w zakresie ochrony wód, ziemi, powietrza i krajobrazu jako podstawy dla rozwoju rekreacji oraz turystyki.
- Ochrona zachowanych elementów dziedzictwa kulturowego.
- Rozwój sieci dróg i ścieżek rowerowych przyjaznych dla pieszych i rowerzystów.
- Wyprowadzenie ruchu tranzytowego poza centra miast i miejscowości poprzez budowę obwodnic.
- Rozwój transportu niskoemisyjnego.
- Zwiększenie powierzchni pokrytych Miejscowymi Planami Zagospodarowania Przestrzennego.

2.1. Analiza SWOT

Analiza SWOT to jedno z najpopularniejszych i najskuteczniejszych narzędzi analitycznych wykorzystywanych we wszystkich obszarach planowania strategicznego. Jej nazwa pochodzi od akronimów angielskich słów *Strengths* (mocne strony), *Weaknesses* (słabe strony), *Opportunities* (szanse) i *Threats* (zagrożenia). Polega ona na zidentyfikowaniu wymienionych wyżej czterech grup czynników, dzięki czemu można je odpowiednio wykorzystać w procesie zaplanowanego rozwoju lub zniwelować skutki ich negatywnego wpływu. Dzięki tej metodzie można również pogrupować czynniki na pozytywne (mocne strony i szanse) oraz negatywne (słabe strony i zagrożenia). Często dzieli się je również na czynniki wewnętrzne (opisujące mocne i słabe strony danej jednostki) oraz czynniki zewnętrzne (czyli szanse i zagrożenia wynikające z jej mikro- i makrootoczenia). Czynniki wewnętrzne (mocne i słabe strony) są zależne m.in. od władz lokalnych i lokalnej społeczności, natomiast czynniki zewnętrzne (szanse i zagrożenia) należące do otoczenia bliższego i dalszego są niezależne od władz danej jednostki, a także jej mieszkańców.

Tabela 1 Schemat analizy SWOT

S	<i>Strengths</i>	Silne strony, atuty, zalety	ZASOBY
W	<i>Weaknesses</i>	Słabe strony, słabości, wady	
O	<i>Opportunities</i>	Szanse, możliwości, okazje	OTOCZENIE
T	<i>Threats</i>	Zagrożenia, trudności	

Źródło: Opracowanie własne

Tabela 2 Analiza SWOT

MOCNE STRONY	SŁABE STRONY
<ol style="list-style-type: none"> 1. Bliskość otaczających większych ośrodków miejskich (Rzeszów, Mielec, Tarnobrzeg). 2. Podkarpacka Kolej Aglomeracyjna. 3. Najwyższy przyrost naturalny na tle obszarów podobnych, województwa i kraju. 4. Wskaźnik pozwoleń wydanych na budowę i zgłoszeń budowy z projektem budowlanym na 10 tys. mieszkańców wyższy niż średnia w województwie i Polsce. 5. Dostępność terenów inwestycyjnych oraz przynależność do Kolbuszowskiej Podstrefy SSE EURO – Park Mielec. 6. Atrakcje wykorzystujące dziedzictwo kulturowe i naturalne obszaru. 7. Inicjatywy podtrzymujące lokalne tradycje i kulturę. 8. Liczne obiekty dziedzictwa kulturowego. 9. Liczne ścieżki edukacyjno-przyrodnicze oraz szlaki rowerowe. 10. Wysoki udział terenów leśnych. 11. Liczne zasoby naturalne oraz różnorodne formy ochrony przyrody. 12. Dodatni wskaźnik rozwoju w wymiarze środowiskowym. 	<ol style="list-style-type: none"> 1. Spadek liczby mieszkańców Partnerstwa Kolbuszowskiego spowodowany ujemnym saldem migracji i ujemnym przyrostem naturalnym. 2. Niewystarczająco atrakcyjna oferta pracy na lokalnym rynku, szczególnie dla ludzi młodych. 3. Mała liczba istniejących i niewystarczająca liczba nowo powstających podmiotów gospodarczych. 4. Niskie dochody mieszkańców oraz średnie dochody ogółem samorządów Partnerstwa w porównaniu do średniej województwa i Polski. 5. Ujemny wskaźnik rozwoju w wymiarze gospodarczym dla 5 z 6 gmin Partnerstwa Kolbuszowskiego. 6. Mała ilość organizacji pozarządowych. 7. Mała liczba obiektów noclegowych. 8. Niewystarczająca wewnętrzna dostępność komunikacyjna, w tym brak spójnego transportu zbiorowego. 9. Rozproszona zabudowa powodująca wyższe koszty obsługi infrastrukturalnej. 10. Niższy niż w województwie i kraju wskaźnik dzieci w placówkach wychowania przedszkolnego na 1 000 dzieci w wieku 3–5 lat. 11. Deficyt usług dla osób starszych. 12. Słabość prowadzonych przez poszczególne gminy polityk przestrzennych. 13. Mała ilość gminnych e-usług publicznych dostępna dla mieszkańców . 14. Niewystarczająca ilość terenów przygotowanych pod budownictwo jednorodzinne. 15. Niewystarczająco rozwinięty system gospodarowania odpadami.
SZANSE	ZAGROŻENIA
<ol style="list-style-type: none"> 1. Wzrost mobilności społeczeństwa. 2. Moda na zdrowy styl życia. 3. Członkostwo Polski w Unii Europejskiej. 4. Wzrost popytu na aktywny wypoczynek, sport i rekreację w miejscach o bogatych walorach krajobrazowych. 5. Wzrost zamożności Polaków – większe środki na podróże, w tym weekendowe wyjazdy rekreacyjne. 6. Wzrost podróży krajowych Polaków. 7. Cyfryzacja życia codziennego. 8. Wzrost świadomości obywatelskiej. 9. Wzrost średniej długości życia. 10. Rozwój popularności turystyki rowerowej i geoturystyki. 11. Rosnący poziom świadomości ekologicznej i przyrodniczej. 	<ol style="list-style-type: none"> 1. Konsekwencje gospodarcze i społeczne związane z występowaniem pandemii COVID-19 i innych nieprzewidzianych zdarzeń. 2. Wzrost kosztów życia mieszkańców. 3. Wykluczenie cyfrowe. 4. Zmiany klimatu. 5. Odpyływanie wykwalifikowanej siły roboczej oraz odpyływanie ludzi młodych poza granice kraju. 6. Wzrost poziomu antropopresji. 7. Wzrost ilości zadań własnych JST bez wystarczającego zabezpieczenia środków na ich realizację. 8. Wzrost kosztów utrzymania infrastruktury i usług publicznych.

12. Upowszechnianie się zjawiska kształcenia przez całe życie i na odległość.	
13. Wzrost świadomości społecznej w zakresie zrównoważonego rozwoju.	
14. Ogólnoświatowy rozwój idei „slow life” i „leczenie lasem”.	

Źródło: Opracowanie własne

Analizując wyżej zaprezentowane mocne i słabe strony oraz szanse i zagrożenia Partnerstwa Kolbuszowskiego możemy wyłonić te, które w największym stopniu oddziałują bądź mogą oddziaływać na obszar. Słabe strony oraz zagrożenia powinny być pokonywane przez mocne strony oraz szanse rozwoju, które stoją przed obszarem. Z przeprowadzonej analizy SWOT można wysunąć następujące wnioski:

Największymi atutami Partnerstwa Kolbuszowskiego są: walory środowiska przyrodniczego, kulturowego oraz atrakcyjne położenie geograficzne obszaru Partnerstwa i dostępność komunikacyjna. Partnerstwo Kolbuszowskie ze względu na bliskość i oddziaływanie silnych ośrodków miejskich, w tym szczególnie Rzeszowskiego Obszaru Funkcjonalnego, może być atrakcyjnym miejscem do zamieszkania dla osób pracujących w Rzeszowie. Rozwój różnego rodzaju działalności gospodarczych powinien opierać się na potencjale jaki tworzy sektor turystyczny. Rosnące zainteresowanie aktywnym spędzaniem czasu wolnego na świeżym powietrzu oraz prowadzenie zdrowego trybu życia wskazują na potrzebę inwestycji w zakresie infrastruktury turystycznej i rekreacyjnej, które będą skierowane zarówno do mieszkańców, jak i turystów. Warto poszerzyć ofertę bezpiecznych ścieżek rowerowych / szlaku rowerowego oraz szlaków pieszych. Należy zadbać o to, aby turyści, którzy w dużym stopniu wpływają na wysokość dochodów gmin, mieli możliwość atrakcyjnego spędzania czasu wolnego.

Największymi słabościami Partnerstwa Kolbuszowskiego są: niska aktywność gospodarcza mieszkańców, a co za tym idzie mała liczba podmiotów gospodarczych działających na terenie Partnerstwa Kolbuszowskiego w porównaniu do średniej wojewódzkiej i krajowej. Problemem są również zarobki mieszkańców oraz niewystarczająca jakość ofert pracy na lokalnym rynku. Problemem obszaru jest także niedostateczne oznakowanie terenu i informacji turystycznej oraz niewystarczające wykorzystanie potencjału do promocji obszaru, jako miejsca dobrego do życia i odpoczynku.

Największe szanse na rozwój Partnerstwa Kolbuszowskiego to: rozwój Internetu oraz nowoczesnych dróg komunikacji i promocji, wykorzystanie odnawialnych źródeł energii w sektorze prywatnym oraz publicznym, wzrost ilości podróży krajowych, możliwość rozwoju terenów zabudowy mieszkaniowej, a także możliwość powiększenia oferty spędzania czasu

wolnego z wykorzystaniem środków Unii Europejskiej i wzmocnienie atrakcyjności inwestycyjnej w obszarze przedsięwzięć związanych z inwestycją w zakresie infrastruktury turystycznej i rekreacyjnej, które będą skierowane do mieszkańców oraz turystów. Możliwość uzyskania dofinansowania z Unii Europejskiej na realizację nowych projektów oraz zawiązywanie różnych form partnerstw sektora społeczno-gospodarczego, jeśli zostaną odpowiednio wykorzystane do pobudzania przedsiębiorczości wśród mieszkańców oraz tworzenia odpowiednich warunków do rozwoju – mogą przynieść wymierne korzyści w postaci zwiększonych dochodów mieszkańców oraz wpływów do budżetów gmin. Ponadto środki finansowe mogą zostać wykorzystane do samorozwoju mieszkańców, zapewnienia wysokich standardów w zakresie usług publicznych czy rozbudowy infrastruktury.

Szansą dla obszaru jest położenie w niewielkiej odległości od większych ośrodków miejskich, do których mieszkańcy dojeżdżają do pracy, ale wracają, by żyć w przyjaznym i spokojnym środowisku, a jednocześnie dostosowanym do ich potrzeb na miejscu. Co więcej, należy wykorzystać tę szansę do tego, by mieszkańcy tych większych, okolicznych miast, szukając spokoju, rekreacji, ciszy i odpoczynku, przyjeżdżali do obszaru Partnerstwa Kolbuszowskiego.

Największe zagrożenia w rozwoju Partnerstwa Kolbuszowskiego to: spadek liczby mieszkańców oraz słaby rozwój aktywności gospodarczej mieszkańców. Pojawiają się także problemy z szeroko pojętym wykluczeniem cyfrowym oraz zagrożenia dla środowiska wynikające z działalności człowieka (niska emisja, zanieczyszczanie środowiska).

2.2. Wnioski z diagnozy

Na podstawie przeprowadzonej analizy danych statystycznych dla gmin Partnerstwa Kolbuszowskiego oraz porównania ich do danych dla obszarów podobnych, województwa i kraju w *Diagnozie sytuacji społecznej, gospodarczej i przestrzennej Partnerstwa Kolbuszowskiego* (dane z lat 2016–2020), badania ankietowego z mieszkańcami oraz wniosków sformułowanych na podstawie spotkań z pracownikami samorządów Partnerstwa Kolbuszowskiego została zobrazowana obecna sytuacja obszaru, co pozwoliło na określenie kierunków dalszego rozwoju:

1. Wzmocnienie aktywności społecznej i zagospodarowanie czasu wolnego mieszkańców

Ważnym obszarem rozwoju kapitału społecznego jest pełniejsze wykorzystanie dziedzictwa naturalnego i kulturowego. Wspomaganie lokalnych inicjatyw i form twórczego uczestnictwa w przedsięwzięciach kulturalnych i środowiskowych, wspieranie organizacji czasu wolnego, wydarzeń kulturalnych, współpraca z organizacjami pozarządowymi –

przyczynią się do podniesienia jakości życia, poczucia zakorzenienia i tożsamości kulturowej, co przełoży się na wzrost atrakcyjności osiedleńczej i rozwój gospodarczy. Według danych GUS z 2020 r. Partnerstwo Kolbuszowskie wyróżnia się najniższą wartością wskaźnika: *liczba fundacji, stowarzyszeń, organizacji społecznych na 10 tys. mieszkańców*, która dla Partnerstwa Kolbuszowskiego wynosi 30, wówczas gdy dla województwa podkarpackiego – 38, a dla kraju – 39. Dlatego istotne jest, aby samorzady Partnerstwa wspierały działalności organizacji pozarządowych oraz wspólnoty lokalne. Ważne jest wzmocnianie więzi społecznych poprzez budowanie zaufania, współpracę i poprawę jakości relacji między ludźmi. Wzmocnienie aktywności społecznej odbywać się będzie poprzez wdrażanie koncepcji Smart Villages odnoszącej się do obszarów wiejskich i społeczności, które poprzez współpracę i integrację mieszkańców podejmują działania na rzecz społeczności lokalnej przy wykorzystaniu posiadanych zasobów.

Oczekiwany rezultat będzie:

- wzrost zaangażowania mieszkańców w rozwój obszaru, zwiększona współpraca mieszkańców z samorządami;
- aktywizacja społeczna mieszkańców obszaru;
- zwiększenie tożsamości mieszkańców z miejscem zamieszkania.

2. Wzmocnienie funkcji osiedleńczej oraz rozwój infrastruktury komunalnej

Rozwój funkcji osiedleńczej wymaga przygotowania terenów pod budownictwo jednorodzinne jak i wielorodzinne. Powinno być poprzedzone opracowaniem miejscowego planu zagospodarowania przestrzennego, który ograniczy rozpraszanie zabudowy. Obecnie największa powierzchnia, choć nadal niewielka, objęta miejscowymi planami zagospodarowania przestrzennego jest w Gminie Kolbuszowa – 2,6%, następnie w Gminie Cmolas 1,5%, natomiast w Gminie Niwiska odnotowano znikome objęcie terenu gminy MPZP, które wynosi 0,2%, co sprzyja rozpraszaniu się zabudowy, a tym samym powoduje zwiększenie kosztów utrzymania sieci technicznych. Położenie Partnerstwa w bezpośrednim sąsiedztwie uprzemysłowionych ośrodków miejskich oraz posiadane dziedzictwo kulturowe i naturalne predysponuje obszar jako atrakcyjne miejsce osiedlania się. Partnerstwo Kolbuszowskie posiada dobre połączenie kolejowe, ze względu na włączenie Kolbuszowej w siatkę połączeń Podkarpackiej Kolei Aglomeracyjnej. Analiza wskazuje na potrzebę działań, również w sferze cyfrowej w zakresie zapewnienia jak najwyższej jakości i dostępności usług społecznych, zdrowotnych, kultury, edukacji i rekreacji. Działaniem niezbędnym do podnoszenia atrakcyjności osiedleńczej jest kształtowanie odpowiedniego wizerunku obszaru. Ważne jest podejmowanie działań w kierunku ochrony przyrody i zapobiegania zanieczyszczaniu

środowiska naturalnego. Współpraca gmin w ramach Partnerstwa Kolbuszowskiego to szansa na budowanie mocnego wizerunku osiedleńczego obszaru.

Oczekiwanym rezultatem będzie:

- podniesienie komfortu życia mieszkańców;
- poprawa jakości i rozszerzenie usług społecznych na obszarze;
- wzrost jakości życia seniorów;
- rozwój e-społeczeństwa i upowszechnienie wykorzystania technologii informacyjno-komunikacyjnych w administracji;
- poprawa estetyki i ład przestrzennego;
- poprawa jakości środowiska naturalnego.

3. Wspieranie przedsiębiorczości i efektywny rozwój gospodarczy

Bezrobocie w Partnerstwie Kolbuszowskim maleje, jednak problemem jest sytuacja materialna i stan finansów mieszkańców, które mogą wynikać z niskiej atrakcyjności miejsc pracy dla ludzi z wyższym wykształceniem. Poziom przedsiębiorczości mieszkańców obszaru Partnerstwa jest niski, jak wykazano w Diagnostyce, m.in. wskaźnik *podmioty nowo zarejestrowane na 10 tys. ludności w wieku produkcyjnym* jest niższy niż średnia dla województwa i Polski. W związku z powyższym należy podejmować inicjatywy pobudzające przedsiębiorczość mieszkańców poprzez działania polegające między innymi na wsparciu w założeniu działalności, edukacyjne już od najmłodszych lat oraz wyrównujące szanse osób dorosłych.

Oczekiwanym rezultatem działań będzie:

- wzrost przedsiębiorczości mieszkańców;
- zwiększenie ilości miejsc pracy;
- aktywizacja społeczno-zawodowa mieszkańców gminy.

4. Główne deficyty i barier hamujące rozwój obszaru:

- a. niekorzystna struktura demograficzna (postępujący proces starzenia się społeczeństwa/spadek liczby ludności/ujemny przyrost naturalny), czego dowodem są m.in. wskaźnik starości (*liczba ludności w wieku poprodukcyjnym na 100 osób w wieku produkcyjnym*), który z roku na rok jest coraz wyższy w Partnerstwie Kolbuszowskim (w 2016 r. 27 osób, natomiast w 2020 r. 29 osób) – to bariera, którą należy przekształcić w potencjał do rozwoju i wyzwanie dla samorządów oraz pozostałych sektorów gospodarki;
- b. ujemne saldo migracji, bardzo niekorzystne na tle województwa i kraju;

- c. niedostosowane kompetencje i kwalifikacje mieszkańców do potrzeb rynku pracy, wynikające z obecnego systemu i kierunku kształcenia młodych ludzi;
 - d. brak kompleksowego systemu e-usług publicznych dla mieszkańców;
 - e. niewystarczającą promocję obszaru i słaby wizerunek miejsca dobrego do inwestowania, mieszkania i rekreacji;
 - f. niezadowalającą konkurencyjność lokalnej gospodarki – mało atrakcyjny rynek pracy, przy jednoczesnej konkurencji ze strony pobliskich miast;
 - g. słabe dostępność usług instytucji otoczenia biznesu;
 - h. niski poziom przedsiębiorczości i innowacyjności mieszkańców;
 - i. wielkość gospodarstw rolnych i jakość gleb, niesprzyjająca produkcji rolnej;
 - j. niedostatecznie wykorzystany potencjał przyrodniczy;
 - k. braki w zakresie wewnętrznej dostępności komunikacyjnej, w tym brak spójnego transportu zbiorowego;
 - l. koszty budowy i utrzymania infrastruktury sieciowej w sytuacji dużego rozproszenia zabudowy;
 - m. niewystarczającą podaż usług społecznych wpływających na jakość życia;
 - n. stosunkowo słaba spójność wewnętrzna oraz funkcje i powiązania obszaru Partnerstwa.
5. Główne potencjały obszaru to przede wszystkim posiadane zasoby, oferowane usługi, które przynoszą lub mogą przynosić korzyści w postaci dochodów lub wartości dodanej dla mieszkańców i innych interesariuszy Partnerstwa, w tym lepszej jakości ich życia. Najważniejsze potencjały rozwojowe Partnerstwa Kolbuszowskiego to m.in.:
- a. bliskość i siła oddziaływania miast otaczających Partnerstwo (Rzeszów, Mielec, Tarnobrzeg, Dębica);
 - b. historyczny układ urbanistyczny Kolbuszowej;
 - c. walory przyrodnicze, położenie w Kotlinie Sandomierskiej na terenie prastarej Puszczy Sandomierskiej, bogate zasoby środowiska przyrodniczego obejmujące kompleksy leśne i łąkowe, różnorodną florę i faunę, obszary Natura 2000, pomniki przyrody, użytki ekologiczne, rezerwat przyrody Zabłocie – sprzyjają wykorzystaniu ich dla potrzeb rekreacji i wypoczynku;
 - d. infrastruktura rekreacyjno-wypoczynkowa;
 - e. kapitał lokalnej społeczności (w tym silne poczucie tożsamości, związania z miejscem).

2.3. Drzewo problemów

Wykorzystując zgromadzone dane ilościowe i jakościowe wskazano problem kluczowy dla rozwoju Partnerstwa Kolbuszowskiego, a więc taki, który generuje najwięcej trudności, a jego skutki są najbardziej odczuwalne dla większości interesariuszy procesu rozwojowego. Dla problemu kluczowego przeprowadzono również analizę przyczynowo-skutkową (tabela 3).

Tabela 3 Drzewo problemów

Główne przyczyny	Problem kluczowy	Główne skutki
<ul style="list-style-type: none"> – Niezadawalająca dostępność i jakość usług podstawowej opieki zdrowotnej; – Niski poziom przedsiębiorczości mieszkańców; – Niewystarczająca ilość i jakość miejsc pracy; – Niewystarczająca dostępność i jakość oferty spędzania wolnego czasu; – Niewystarczające możliwości kształcenia ponadpodstawowego – brak oferty edukacyjnej w pewnych obszarach kształcenia, konkurencja ze strony większych miast; – Niewystarczająca jakość i dostępność opieki żłobkowej; – Niewystarczający dostęp do szybkiego Internetu; – Koncentracja ruchu tranzytowego przez centrum Miasta Kolbuszowa; – Mała ilość organizacji pozarządowych; – Słabo rozwinięta infrastruktura turystyczna i okołoturystyczna; – Słaby marketing obszaru Partnerstwa; – Wysokie koszty inwestycyjne związane z rozproszoną zabudową. 	<p>Niewystarczająca jakość życia i przedsiębiorczość mieszkańców Partnerstwa</p>	<ul style="list-style-type: none"> – Mała liczba istniejących i nowo rejestrowanych przedsiębiorstw; – Spadek liczby mieszkańców Partnerstwa Kolbuszowskiego; – Migracje młodych osób; – Osłabienie więzi lokalnych; – Niski poziom dochodów mieszkańców i dochodów własnych gminy; – Wzrost zagrożenia ubóstwem i niekorzystnych zjawisk społecznych; – Niska aktywność społeczna mieszkańców; – Niskie bezpieczeństwo komunikacyjne; – Mała liczba turystów odwiedzających obszar; – Brak sprawnego i wydajnego systemu komunikacji publicznej.

Źródło: Opracowanie własne

2.4. Drzewo celów

Tabela 4 stanowi transformację drzewa problemów. Przedstawia ona cel strategiczny (wizja) *Strategii Rozwoju Ponadlokalnego dla Partnerstwa Kolbuszowskiego na lata 2022–2030*, opisujący stan docelowy powstały w wyniku wdrożenia Strategii i będący efektem osiągnięcia celów strategicznych wskazujących generalny kierunek rozwoju.

Tabela 4 Drzewo celów

Główne środki	Wizja	Główne efekty
<ul style="list-style-type: none"> – Stworzenie atrakcyjnych warunków do prowadzenia i rozwoju działalności gospodarczej; – Stworzenie oferty mieszkaniowej sprzyjającej osiedlaniu się na terenie Partnerstwa; – Cyfryzacja usług publicznych; – Podniesienie standardu świadczonych usług podstawowej opieki zdrowotnej; – Odciążenie układu komunikacyjnego oraz zwiększenie przepustowości dróg; – Atrakcyjna oferta zagospodarowania czasu wolnego; – Inicjowanie i wspieranie proekologicznych działań mieszkańców; – Racjonalne użytkowanie zasobów i ochrona środowiska; – Zachowanie i wykorzystanie dziedzictwa kulturowego i naturalnego; – Zwiększanie bezpieczeństwa układów komunikacyjnych z uwzględnieniem preferencji dla ruchu pieszego i rowerowego; – Budowanie marki w oparciu o lokalne zasoby i historie; – Kształtowanie funkcjonalnej i estetycznej przestrzeni publicznej; – Stworzenie warunków do korzystania z transportu zbiorowego. 	<p>SMART Partnerstwo Kolbuszowskie – wykorzystując technologię i zasoby lokalne stworzyliśmy atrakcyjne warunki życia</p>	<ul style="list-style-type: none"> – Wzrost dochodów mieszkańców i dochodów własnych gmin Partnerstwa; – Wzrost liczby mieszkańców; – Wzrost zaangażowania mieszkańców w rozwój obszaru; – Wysoka jakość życia mieszkańców; – Wzrost ilości i atrakcyjności miejsc pracy; – Wzrost zarejestrowanych i nowo zarejestrowanych podmiotów gospodarczych; – Wzrost atrakcyjności turystycznej obszaru; – Ruch drogowy bezpieczny i przyjazny środowisku.

Źródło: Opracowanie własne

3. Część programowa

3.1. Wizja, misja, cele

Przedstawienie drzewa problemów (tabela 3) i celów (tabela 4) pozwoliło na określenie i zaproponowanie strategicznych kierunków działań dla Partnerstwa Kolbuszowskiego. Określono Wizję 2030, misję i cele strategiczne, wokół których skoncentrowane zostały cele operacyjne, a następnie kierunki działań. Wyznaczone kierunki działań będą służyć realizacji celów strategicznych, do których osiągnięcia powinny dążyć zarówno władze samorządów Partnerstwa, jak i wszystkie zainteresowane jego rozwojem podmioty oraz mieszkańcy. Wykonanie zaplanowanych działań pozwoli na realizację misji Partnerstwa Kolbuszowskiego oraz jego trwały rozwój.

Budowa elementów *Strategii Rozwoju Ponadlokalnego dla Partnerstwa Kolbuszowskiego na lata 2022–2030* opiera się na poniższym schemacie.

Schemat 1 Programowanie rozwoju



Wizja i misja to nie tylko określenie kierunków rozwoju, ale także wyraz aspiracji mieszkańców obszaru. Bez misji i wizji decyzje zarządcze bywają przypadkowe, zaś codzienna praca sprowadza się do mniej lub bardziej mechanicznego realizowania procedur. Wizja jest sformułowanym w sposób najbardziej zwięzły opisem stanu obszaru w perspektywie najbliższych kilku lat – obraz Partnerstwa Kolbuszowskiego w 2030 roku. Wizję należy zatem rozumieć jako logicznie zredagowane streszczenie poglądów o przyszłości. Misja zaś jest

w pewnym sensie wyrażeniem w sposób zrozumiały i zwięzły priorytetów (obszarów priorytetowych) oraz nadrzędnych celów strategicznych, czyli dalekosiężnych zamierzeń. Misja w Strategii jest elementem, który wskazuje drogę rozwoju i motywuje do działania. Jednocześnie integruje różne aspekty rozwoju gminy wokół jednej wspólnej dla mieszkańców idei.

WIZJA

SMART Partnerstwo Kolbuszowskie – wykorzystując technologię i zasoby lokalne stworzyliśmy atrakcyjne warunki życia

MISJA

Poprzez poszanowanie dziedzictwa kulturowego i środowiska naturalnego oraz fizyczną odnowę przestrzeni publicznych tworzymy warunki do integracji i rozwoju lokalnej społeczności w oparciu o ideę Smart Villages

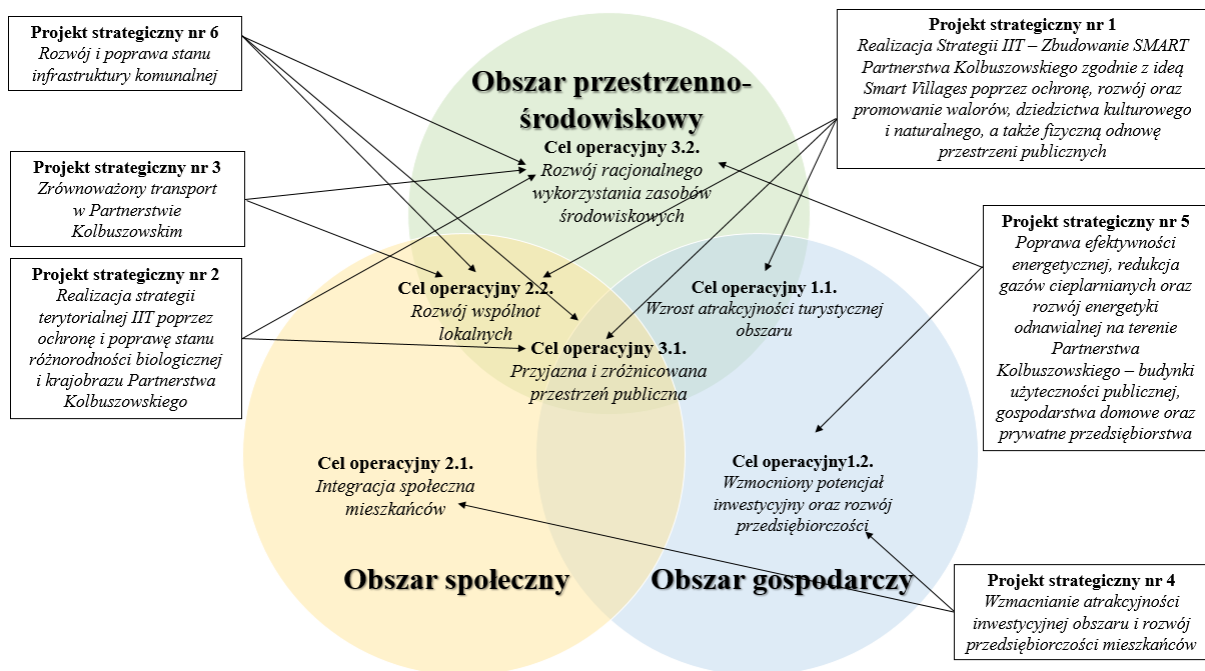
W wyniku przeprowadzonych analiz oraz na podstawie zebranych informacji, sformułowano wizję, misję, trzy cele strategiczne i dla każdego z nich dwa cele operacyjne. Wyznaczone cele mają wymiar społeczny, gospodarczy oraz przestrzenno-środowiskowy (schemat 2). Cele opisują przejście od sytuacji zastanej, wyjściowej (zdiagnozowanej) do sytuacji pożądanej, a więc określają one stan docelowy powstały w wyniku wdrożenia strategii rozwoju. Jednocześnie cele realizują wizję rozwoju. Cele strategiczne mają charakter długofalowy, wskazują generalny kierunek postępowania w realizacji założonej wizji i odpowiadają na pytanie "co chcemy osiągnąć?". Cele operacyjne dotyczą średniego horyzontu czasowego, określają narzędzia i sposoby realizacji celów strategicznych. Tym samym odpowiadają na pytanie: „jak to chcemy osiągnąć?”.

Do każdego z celów operacyjnych przypisano kierunki działań, które oznaczają kierunki koncentracji wspólnych wysiłków podejmowanych przez Partnerstwo oraz jego partnerów publicznych, społecznych i gospodarczych. Odpowiadają na pytanie „co jest do zrobienia?”

Do kierunków działań przypisano działania, a następnie stworzono projekty strategiczne, które dzięki zintegrowanemu charakterowi i kompleksowemu podejściu stanowią wiązkę konkretnych projektów najistotniejszych dla rozwoju gminy i realizujących kierunki

działań. Kierunki działań wraz z odpowiadającymi im działaniami i konkretnymi projektami służą realizacji założonych celów i są podstawą wdrażania Strategii. Realizacja działań zapewni osiągnięcie celów niższego rzędu – celów operacyjnych, co z kolei powinno przyczynić się do osiągnięcia celów wyższego rzędu, czyli celów strategicznych. Kierunki działań planowane w ramach poszczególnych celów wzajemnie się przenikają i uzupełniają, dzięki czemu możliwe będzie uzyskanie efektu synergii.

Schemat 2 Układ celów operacyjnych w przenikających się wymiarach: społecznym, gospodarczym i przestrzenno-środowiskowym wraz ze wskazaniem projektów strategicznych realizujących te cele



Źródło: Opracowanie własne

3.2. Plan operacyjny rozwoju

Głównym zadaniem, jakie stoi przed władzami samorządów partnerskich jest ukształtowanie takiego wizerunku Partnerstwa Kolbuszowskiego, który będzie atrakcyjny nie tylko dla obecnych i przyszłych mieszkańców z różnych grup wiekowych, ale również turystów. Wizerunek ten powinien być budowany wspólnie, w partnerstwie wielosektorowym, na bazie zasobów endogenicznych obszaru i opierając się zarówno na wspólnych wewnętrznych potencjałach, jak i wzajemnym przekraczaniu barier rozwojowych. Wpłynie to na większą integrację mieszkańców z miejscem zamieszkania i budowę społeczeństwa obywatelskiego. Wyznaczenie priorytetów pozwoli lokalnym władzom, a także innym instytucjom odpowiedzialnym za rozwój gmin Partnerstwa Kolbuszowskiego, odpowiednio skoordynować zaplanowane do realizacji działania.

Wnioski wyciągnięte z etapu diagnostycznego stanowią bazę dla formułowania celów strategicznych. W Strategii wskazane zostały trzy cele strategiczne, dla każdego z nich po dwa cele operacyjne, z kolei dla nich po dwa kierunki działań (łącznie 12 kierunków działań), w ramach których zdefiniowane zostały kluczowe do realizacji działania. Działania są przedstawione w sposób ogólny. W drodze hierarchizacji wyodrębniono z działań najistotniejsze elementy i ułożono z nich projekty strategiczne. Realizacja przedstawionych w Strategii działań i projektów posłuży do zrealizowania zaplanowanych celów oraz osiągnięcia przyjętych wskaźników rozwoju Partnerstwa Kolbuszowskiego. Plan operacyjny został wypracowany na spotkaniach warsztatowych (tabela 5).

Tabela 5 Plan operacyjny

Wizja	SMART Partnerstwo Kolbuszowskie – wykorzystując technologię i zasoby lokalne stworzyliśmy atrakcyjne warunki życia											
Misja	Poprzez poszanowanie dziedzictwa kulturowego i środowiska naturalnego oraz fizyczną odnowę przestrzeni publicznych tworzymy warunki do integracji i rozwoju lokalnej społeczności w oparciu o ideę Smart Villages											
Cele strategiczne	1. Stabilna i konkurencyjna gospodarka				2. Aktywna społeczność lokalna				3. Estetyczne i funkcjonalne zagospodarowanie przestrzenne			
Cele operacyjne	1.1. Wzrost atrakcyjności turystycznej obszaru		1.2. Wzmocniony potencjał inwestycyjny oraz rozwój przedsiębiorczości		2.1. Integracja społeczna mieszkańców		2.2. Rozwój wspólnot lokalnych		3.1. Przyjazna i zróżnicowana przestrzeń publiczna		3.2. Rozwój racjonalnego wykorzystania zasobów środowiskowych	
Kierunki działań	1.1.1. Zachowanie wielokulturowego dziedzictwa obszaru	1.1.2. Rozwój infrastruktury turystycznej i rekreacyjnej	1.2.1. Promocja inwestycyjna obszaru	1.2.2. Wzrost przedsiębiorczości i konkurencyjności przedsiębiorstw	2.1.1. Rozwój kapitału ludzkiego	2.1.2. Partycypacja i aktywizacja społeczna	2.2.1. Silne więzi i tożsamość mieszkańców	2.2.2. Wysoki poziom usług publicznych	3.1.1. Zwiększona dbałość o ład przestrzenny	3.1.2. Rozwój i odnowa przestrzeni i obiektów publicznych	3.2.1. Rozwój infrastruktury komunalnej	3.2.2. Ochrona środowiska i ograniczenie niskiej emisji

Źródło: Opracowanie własne

Opis działań w poszczególnych kierunkach działań

1.1.1. Zachowanie wielokulturowego dziedzictwa obszaru

- 1.1.1.1. Organizacja wydarzeń kulturalnych nawiązujących do dziedzictwa
- 1.1.1.2. Zwiększenie dostępności i jakości oferty kulturalnej
- 1.1.1.3. Promocja lokalnej twórczości kulturalnej, rzemieślniczej z wykorzystaniem lokalnego dziedzictwa, przyczyniającej się do wykreowania produktów charakterystycznych dla poszczególnych miejscowości w oparciu o istniejące zasoby

1.1.2. Rozwój infrastruktury turystycznej i rekreacyjnej

- 1.1.2.1. Rozwój turystyki zrównoważonej, z poszanowaniem walorów przyrodniczych
- 1.1.2.2. Tworzenie ogólnodostępnej infrastruktury turystycznej
- 1.1.2.3. Wspieranie rozwoju bazy noclegowej i gastronomicznej
- 1.1.2.4. Powstanie tras rowerowych łączących centra miejscowości z interesującymi atrakcjami

1.2.1. Promocja inwestycyjna obszaru

- 1.2.1.1. Rozwijanie Kolbuszowskiej Podstrefy Specjalnej Strefy Ekonomicznej Euro-Park Mielec poprzez włączenie nowych obszarów, poprawę infrastruktury i odpowiednie planowanie przestrzenne
- 1.2.1.2. Przygotowanie i aktywna promocja przestrzeni dla prowadzenia biznesu, w postaci kompleksowych, gotowych ofert dla inwestorów, w tym szczególnie dla innowacyjnego i przyjaznego środowisku przemysłu
- 1.2.1.3. Wdrożenie rozwiązań zmierzających do budowy kompleksowej, spójnej i systematycznej współpracy między lokalnymi przedsiębiorcami oraz współpracy przedsiębiorców z samorządami
- 1.2.1.4. Tworzenie warunków wspierających zrównoważone inwestycje zewnętrzne

1.2.2. Wzrost przedsiębiorczości i konkurencyjności przedsiębiorstw

- 1.2.2.1. Wsparcie doradztwa i szkoleń w zakresie przedsiębiorczości, w tym zakładania i prowadzenia działalności gospodarczej
- 1.2.2.2. Współpraca ze szkołami i placówkami oświatowymi w zakresie kształtowania postaw przedsiębiorczych
- 1.2.2.3. Inicjowanie oraz prowadzenie kampanii informacyjnej o dostępnych źródłach finansowania

2.1.1. Rozwój kapitału ludzkiego

- 2.1.1.1. Wspieranie form rozwoju instytucji ekonomii społecznej oraz przedsiębiorczości społecznej
- 2.1.1.2. Zapewnienie wysokiej jakości oferty edukacyjnej, w tym inwestycje w bazę oświatową, doposażenie placówek w odpowiednie pomoce dydaktyczne
- 2.1.1.3. Tworzenie warunków do skutecznego działania organizacji pozarządowych
- 2.1.1.4. Nawiązywanie partnerstw trójsektorowych
- 2.1.1.5. Kształtowanie i promocja postaw związanych z uczeniem się przez całe życie oraz z korzystaniem z kształcenia ustawicznego
- 2.1.1.6. Promocja i kształtowanie prozdrowotnego stylu życia promocja mieszkańców

2.1.2. Partycypacja i aktywizacja społeczna

- 2.1.2.1. Realizacja programów przeciwdziałania wykluczeniu zawodowemu i społecznemu
- 2.1.2.2. Włączenie do życia społecznego osób w wieku senioralnym oraz z niepełnosprawnościami
- 2.1.2.3. Wdrażanie projektów podnoszących kompetencje zawodowe mieszkańców
- 2.1.2.4. Wdrożenie programu grantowego wspierającego inicjatywy oddolne

2.2.1. Silne więzi i tożsamość mieszkańców

- 2.2.1.1. Organizacja cyklicznych wydarzeń rekreacyjno-sportowych i kulturalnych
- 2.2.1.2. Wspieranie działalności organizacji pozarządowych, wzbogacających ofertę kulturalno-sportową obszaru
- 2.2.1.3. Kreowanie wydarzeń utrwalających związek mieszkańców z gminą
- 2.2.1.4. Włączenie mieszkańców we współdecydowanie o rozwoju obszaru

2.2.2. Wysoki poziom usług publicznych

- 2.2.2.1. Wzrost jakości i dostępności świadczonych usług zdrowotnych
- 2.2.2.2. Rozwój e-usług publicznych
- 2.2.2.3. Zwiększenie dostępności do wysokiej jakości opieki żłobkowej
- 2.2.2.4. Zwiększenie dostępności i konkurencyjności publicznego transportu zbiorowego

3.1.1. Zwiększona dbałość o ład przestrzenny

- 3.1.1.1. Kształtowanie przestrzeni publicznych
- 3.1.1.2. Likwidacja barier architektonicznych
- 3.1.1.3. Zwiększenie pokrycia obszaru Partnerstwa Miejscowymi Planami Zagospodarowania Przestrzennego
- 3.1.1.4. Wzmacnianie funkcji lokalnych ośrodków wzrostu

3.1.2. Rozwój i odnowa przestrzeni i obiektów publicznych

- 3.1.2.1. Budowa, przebudowa lub wyposażenie budynków pełniących funkcje kulturalne
- 3.1.2.2. Poprawa stanu przyrodniczego wsi, krajobrazu wiejskiego i miejsc o wysokiej jakości przyrodniczej
- 3.1.2.3. Odnowienie lub poprawa stanu zabytkowych obiektów budownictwa tradycyjnego
- 3.1.2.4. Rozwój spójnej sieci szlaków pieszych i rowerowych wraz z zapleczem

3.2.1. Rozwój infrastruktury komunalnej

- 3.2.1.1. Rozwój gospodarki wodno-ściekowej
- 3.2.1.2. Zwiększenie dostępności do szybkiego Internetu
- 3.2.1.3. Modernizacja lub rozbudowa małej infrastruktury
- 3.2.1.4. Tworzenie infrastruktury informacyjno- komunikacyjnej
- 3.2.1.5. Poprawa efektywności energetycznej w budynkach użyteczności publicznej, mieszkalnych oraz podmiotów gospodarczych
- 3.2.1.6. Przygotowanie atrakcyjnej oferty terenów przeznaczonych pod zabudowę jednorodziną oraz wielorodziną

3.2.2. Ochrona środowiska i ograniczenie niskiej emisji

- 3.2.2.1. Wdrażanie oraz wsparcie dla mieszkańców w zakresie rozwiązań związanych z małą retencją i zachowaniem bioróżnorodności obszaru
- 3.2.2.2. Edukacja proekologiczna mieszkańców
- 3.2.2.3. Zwiększanie powierzchni lasów i terenów zieleni oraz ochrona miejsc cennych przyrodniczo
- 3.2.2.4. Zabezpieczenie obszaru przed skutkami nagłych zjawisk atmosferycznych
- 3.2.2.5. Szkolenia i doradztwo dla rolników w zakresie rolnictwa ekologicznego

Cel strategiczny 1. Stabilna i konkurencyjna gospodarka

Cel strategiczny 1. odnosi się do potencjałów Partnerstwa Kolbuszowskiego jakimi są jego zasoby endogeniczne i możliwość rozwoju umożliwiającego podnoszenie konkurencyjności wśród innych obszarów regionu. Gminy Partnerstwa wyróżniają się cennymi zasobami przyrodniczymi o wysokiej wartości oraz potencjałem kulturowym. Szansą dalszego rozwoju gmin jest utrzymanie stanu środowiska naturalnego, a także podnoszenie standardu oferowanych usług w zakresie przemysłu czasu wolnego oraz rozwój turystyki aktywnej. Wszystkie gminy z obszaru posiadają potencjał turystyczny. Potencjał turystyczny to szerokie pojęcie obejmujące ogół elementów umożliwiających rozwój turystyki na danym obszarze, m.in. elementy strukturalne, związane z czynnikami przestrzennymi oraz funkcjonalne, związane z działaniami podmiotów bezpośrednio i pośrednio zaangażowanych w działalność turystyczną. Dlatego też powinna rozwijać się turystyka krajoznawcza oparta na wysokich walorach krajobrazu kulturowego, w tym zasoby materialnego i niematerialnego dziedzictwa kulturowego.

Istotne znaczenie dla funkcjonowania i rozwoju Partnerstwa Kolbuszowskiego będzie uzupełnianie się samorządów w kontekście zdiagnozowanych wewnątrz obszaru różnic w uwarunkowaniach i rozwoju. Gminy Partnerstwa będą wykorzystywać swoje endogeniczne zasoby i wzmacniać swym dziedzictwem kulturowym potencjał turystyczny całego obszaru, przy tym zasoby kulturowe i przyrodnicze. W tym kontekście bardzo ważne jest utworzenie ścieżki rowerowej, która połączy wszystkie 6 gmin ze sobą i przyczyni się do poprawy spójności i dostępności komunikacyjnej. Szlaki rowerowe wpływają na pobudzenie mieszkańców i turystów do aktywności i rekreacji. Tworzenie szlaków rowerowych wpłynie na zwiększenie ruchu turystycznego i liczby odwiedzin, co będzie miało bezpośrednie przełożenie na rozwój regionu i województwa.

Rosnące zainteresowanie aktywnym spędzaniem czasu wolnego na świeżym powietrzu oraz prowadzenie zdrowego trybu życia wskazuje na potrzebę inwestycji w zakresie infrastruktury turystycznej i okołoturystycznej, które to powinny być skierowane zarówno do mieszkańców, jak i turystów. Partnerstwo Kolbuszowskie, przy posiadanych bogatych walorach przyrodniczych, ma odpowiedni potencjał do rozwoju sektora turystycznego. W *Strategii rozwoju i komunikacji marketingowej turystyki województwa podkarpackiego 2020-2025* gminy Partnerstwa Kolbuszowskiego zostały zaliczone do krainy turystycznej „Rzeszów – miasto i region”, w której Muzeum Kultury Ludowej w Kolbuszowej zostało

wyznaczone jako główny potencjał dziedzictwa kultury ludowej i dworskiej. Ogromny wpływ na rozwój obszaru oraz stworzenie miejsca dobrego do życia stanowi obecność terenów zielonych i leśnych. Oferta turystyczna i rekreacyjna nadal jest zbyt mało atrakcyjna, a także zbyt mało dostępna, aby zapewnić wysoką i trwałą renomę w sferze turystyki. Ważne jest przyciągnięcie większej liczby inwestorów oraz spełnienie oczekiwań mieszkańców, a także osób z sąsiednich ośrodków miejskich i gospodarczych, chcących osiedlać się właśnie tutaj, z dala od miejskiego zgiełku. Wpłynie to na zwiększenie spójności i powiązań między obszarem a tymi ośrodkami – mieszkańcy obszaru Partnerstwa często wyjeżdżają do tych ośrodków do pracy, a mieszkańcy tych ośrodków będą przyjeżdżać w czasie wolnym do gmin Partnerstwa.

Rozwój obszaru powinien odbywać się z uwzględnieniem zasad zrównoważonego rozwoju, przy zachowaniu walorów krajobrazowych, przyrodniczych oraz kulturowych, tworzących wyjątkową wartość obszaru. W tym kontekście istotne jest prowadzenie racjonalnej polityki przestrzennej i działań edukacyjnych oraz ochronnych, a także podejmowanie inicjatyw z zakresu rewitalizacji. Warunkiem rozwoju branży turystycznej jest także prowadzenie dalszych działań promocyjnych celem przekazania wizerunku gminy posiadającej wyjątkowe tereny turystyczno-rekreacyjne, stwarzające doskonałe warunki zarówno dla inwestycji, jak i wypoczynku.

Problemem, który zdiagnozowano w wyniku pogłębionej analizy gmin, jest niewystarczająca aktywność społeczna i gospodarcza mieszkańców. Zidentyfikowano wiele przyczyn tego problemu, które mogą być zlikwidowane, jeżeli podjęte zostaną odpowiednie działania. Priorytetami powinno być: rozwój kapitału ludzkiego i aktywizacja społeczna mieszkańców.

Przedsiębiorczość jest uważana za główny czynnik rozwoju społeczno-gospodarczego, a także kluczowy warunek osiągnięcia konkurencyjności gospodarki w kraju. Działania zmierzające do poprawy warunków funkcjonowania przedsiębiorstw powinny przyczyniać się do podnoszenia konkurencyjności gospodarki, rozumianej jako długookresowa zdolność do sprostania konkurencji zewnętrznej. Należy wykorzystać szansę wynikającą z deficytu miejsc inwestycyjnych w Rzeszowie i innych sąsiednich ośrodkach. Partnerstwo stwarza odpowiednie warunki do rozwoju przedsiębiorczości, która opiera się na współpracy wewnętrznej oraz zewnętrznej, w tym z parkami przemysłowymi w Rzeszowie, Nowej Dębie oraz Mielcu. Jako jedno z najważniejszych działań, które należy zrealizować, by osiągnąć cel operacyjny 1.2 *Wzmocniony potencjał inwestycyjny oraz rozwój przedsiębiorczości*, wskazano tworzenie warunków wspierających zrównoważone inwestycje zewnętrzne, prowadzenie spójnej

promocji terenów inwestycyjnych i przygotowanie atrakcyjnej oferty inwestycyjnej czy rozwój turystyki zrównoważonej z poszanowaniem walorów przyrodniczych.

Cel strategiczny 2. Aktywna społeczność lokalna

Ważnym elementem rozwoju jest promowanie demokracji lokalnej, odradzanie się aktywności środowisk lokalnych, a także wspieranie działań takich społeczności. Inicjatywy lokalne powinny mieć wpływ na samoorganizację małych społeczności. Działania te mogą mieć charakter edukacyjny, wychowawczy, kulturalny, rekreacyjny czy też sportowy. Poprzez przekazywane treści należy zwiększać identyfikację z miejscem urodzenia i zamieszkania. Budowanie więzi społecznych powinno być oparte na świadomości i pielęgnowaniu wspólnego dziedzictwa kulturowego, poszanowaniu praw i tradycji oraz rozwijaniu postaw tolerancji. Na wysoką jakość zasobu wspólnoty, którym jest kapitał społeczny, mają wpływ: zaufanie, współpraca i jakość relacji między ludźmi oraz poziom kształcenia. Kształtowanie regionalnej i lokalnej tożsamości to obowiązek wspólnego działania samorządów oraz ich jednostek, jako kreatorów i w znacznej mierze inicjatorów życia społecznego, gospodarczego, kulturalnego czy edukacyjnego.

W realizacji celu strategicznego 2, w zakresie wzmocnienia aktywności mieszkańców, niezmiernie ważne będą również działania z zakresu aktywizacji osób w wieku senioralnym, które stanowią bardzo ważną na tym obszarze grupę interesariuszy. Istotne będzie również tworzenie warunków do aktywności młodych mieszkańców Partnerstwa Kolbuszowskiego, a także popularyzacja i wspieranie innowacyjnych form współpracy międzypokoleniowej i międzysektorowej. W kontekście rozwoju aktywności społecznej należy pamiętać o wspieraniu sektora ekonomii społecznej, m.in. poprzez doradztwo biznesowe, inkubację nowych podmiotów czy promowanie przedsiębiorczości społecznej, spotkania i podejmowanie inicjatyw mających na celu integrację międzypokoleniową.

Cel operacyjny 2.2. *Rozwój wspólnot lokalnych* odnosi się do kreowania wspólnoty zgodnie z koncepcją Smart Villages. Kierunkami działań w tym zakresie będą: silne więzi i tożsamość mieszkańców oraz wysoki poziom usług publicznych. Smart Villages należy rozumieć jako społeczności, które poprzez współpracę i integrację mieszkańców podejmują działania na rzecz rozwoju społeczności lokalnej. Koncepcja ta odnosi się do obszarów wiejskich i społeczności, które chcą opierać rozwój o swoje mocne strony i posiadane zasoby. W koncepcji Smart Villages ważna jest technologia, podobnie jak inwestycje w infrastrukturę, kapitał ludzki, potencjał i budowanie społeczeństwa obywatelskiego. Ważne jest również dobre zarządzanie i zaangażowanie obywateli.

Wpływ na budowanie więzi i tożsamości z miejscem zamieszkania ma w szczególności włączenie mieszkańców we współdecydowanie. W tym celu prowadzone będą działania z zakresu wspierania integracji grup społeczności lokalnej. Ważne jest, aby organizować imprezy, wydarzenia kulturalne czy sportowe, spotkania lokalne związane z ważnymi sprawami gmin i poszczególnych miejscowości Partnerstwa Kolbuszowskiego, które będą podstawą do integracji społeczności, w celu zachęcenia wszystkich mieszkańców do aktywnego udziału w życiu gmin.

Gminy Partnerstwa powinny pomóc społeczeństwu realizować oddolne inicjatywy mieszkańców oraz stwarzać warunki do jak największego decydowania przez mieszkańców o tym, co się dzieje na danym obszarze. W tym celu powinno się podejmować starania, aby o wszelkich ważnych wydarzeniach informowane było jak największe grono mieszkańców Partnerstwa oraz aby zachęcić ich do aktywnego udziału w życiu lokalnym, w szczególności poprzez organizację spotkań z mieszkańcami, jak również podniesienia rangi konsultacji społecznych jako podstawowego narzędzia demokracji lokalnej.

Równie ważne będzie prowadzenie wspólnych inicjatyw samorządów na rzecz zrównoważonego rozwoju poszczególnych gmin, przejawiających się chęcią integracji działań mających na celu zapewnienie temu obszarowi konkurencyjności i dynamicznego rozwoju dzięki zacieśnieniu współpracy samorządowej. Przykładami takiej współpracy mogą być m.in. inicjatywy związane z promowaniem ścieżek rowerowych (ekologiczne systemy mobilności), rozwoju turystyki czy przedsięwzięcia związane ze spójnym układem komunikacyjnym.

Wyróżniono również kierunek działań, który odnosi się do rozwoju świadczonych usług publicznych. Oferowanie wysokiego standardu usług podnosi średni poziom życia mieszkańców oraz wpływa na wizerunek Partnerstwa jako zharmonizowanego i spójnego środowiska społecznego. Należy dążyć do zapewnienia wysokich standardów funkcjonowania placówek publicznych związanych z warunkami startu życiowego dzieci i młodzieży (żłobki, przedszkola, szkoły, profilaktyka zdrowotna, usługi kulturalne i sportowe) oraz opieki związanej z osobami starszymi i niepełnosprawnymi. Ważne będzie wdrożenie działań mających na celu rozpoznanie oraz zaspokojenie potrzeb mieszkańców w zakresie działalności samorządu. Systematyczna poprawa w zakresie zarządzania i obsługi mieszkańców będzie odbywać się m.in. poprzez zastosowanie technologii informacyjno-komunikacyjnych w życiu publicznym.

Jeśli usługi publiczne, w tym zdrowotne, społeczne i turystyczne będą się rozwijały, to obszar ma szansę stać się terenem, o którym można powiedzieć, że obszar zwiększa atrakcyjność do zamieszkania, a przede wszystkim w sposób kompleksowy racjonalnie

i efektywnie wykorzystuje zasoby endogeniczne. Należy dążyć do tego, by mieszkańcy Partnerstwa Kolbuszowskiego mieli zapewnioną bliskość i krótki czas dojazdu do usług zarówno podstawowych, jak i zaspokajających ich potrzeby wyższe (szkoły średnie, centra handlowe, kultura wyższa, specjalistyczna opieka medyczna, atrakcyjne spędzanie czasu wolnego itp.).

Ważne jest wspieranie rozwoju mobilności miejskiej i zapewnianie dostępu do zrównoważonego transportu publicznego, a także takie kształtowanie przestrzeni, które będzie koncentrowało najważniejsze usługi w dostępnym, jednolitym, spójnym obszarze (w centrum wykreowanym w każdej gminie). W tym celu należy rozwijać system połączeń rowerowych, bezpiecznych układów drogowych i tras pieszych.

Szansą na rozwój obszaru i poprawę jakości życia mieszkańców, jest stworzenie możliwości załatwiania zdalnie spraw administracyjnych (szeroka gama wysokiej jakości e-usług wraz ze szkoleniem / edukowaniem mieszkańców w tym zakresie), a także propagowanie i stworzenie warunków do pracy zdalnej. W tym celu należy dążyć do umożliwienia dostępu do szybkiego Internetu. W obecnych czasach, w wielu zawodach, pracować można w firmach znajdujących się w znacznej odległości od miejsca zamieszkania. Jednakże stworzenie warunków do pracy zdalnej i nauki zdalnej to jedno – warto też dążyć do tego, aby wszelkie sprawy administracyjne mieszkańcy mogli załatwiać on-line. Wiąże się to jednak z ryzykiem wykluczenia cyfrowego niektórych z nich. Ważne więc będzie podjęcie działań podnoszących e-kompetencje mieszkańców, w tym pracowników instytucji publicznych. Reasumując – aby obszar mógł stanowić atrakcyjne miejsce zamieszkania, pracy i odpoczynku, konieczna jest transformacja cyfrowa gospodarki, polegająca w szczególności na wdrożeniu programów stymulujących wprowadzenie w sektorze publicznym rozwiązań cyfrowych.

Cel strategiczny 3. Estetyczne i funkcjonalne zagospodarowanie przestrzenne

Cel strategiczny 3 odnosi się do stworzenia szeroko dostępnej przestrzeni publicznej, której wykorzystanie będzie nakierowane na działania związane między innymi z promocją obszaru. Kompleksowe zagospodarowanie przestrzeni publicznej powinno być jednym z kluczowych zadań realizowanych w ramach Strategii. Z efektów tych działań będzie korzystać wiele osób, zarówno miejscowych, jak i przyjezdnych, a informacje związane z tymi działaniami powinny być szeroko rozpowszechniane na różnych poziomach promocji. Powstająca w tym zakresie przestrzeń powinna być podstawą do podejmowania różnorodnych aktywności czy wydarzeń kulturalnych, co spowoduje występowanie efektu synergii, umożliwiającego wzajemne ich oddziaływanie.

Równie ważne jest, aby podejmować działania mające na celu odpowiednie zagospodarowanie nieużytków, skwerów czy zieleńców, przestrzeni wokół szkół oraz placów zabaw. Funkcjonalna przestrzeń publiczna powinna charakteryzować się dostępnością dla różnych grup społecznych, w tym osób z niepełnosprawnościami. Estetyczna przestrzeń, bezpieczne układy komunikacyjne, w tym drogi, chodniki i ścieżki rowerowe są ważnym, ale nie jedynym elementem istotnym z punktu widzenia mieszkańców.

Cel strategiczny 3 wpływać będzie na poprawę jakości życia poprzez zaspokojenie potrzeb społecznych i kulturalnych mieszkańców oraz promowanie obszarów wiejskich. Umożliwi rozwój tożsamości społeczności, zachowanie dziedzictwa kulturowego i specyfiki obszarów wiejskich oraz wpłynie na wzrost atrakcyjności turystycznej i inwestycyjnej. Jednym z głównych działań podejmowanych przez samorządy będzie promocja i kultywowanie niematerialnego dziedzictwa kulturowego na obszarach wiejskich oraz zwiększanie dostępu mieszkańców tych obszarów do dóbr i usług społecznych, w tym kultury, rozwijanie przemysłu kreatywnego oraz zwiększanie wykorzystania technik teleinformatycznych w dostępie do dóbr kultury mieszkańców. Konieczne jest podejmowanie adaptacji obiektów w celu tworzenia nowoczesnych produktów kulturowych i turystycznych.

Priorytetowe będą także działania kreujące markę kulturową poprzez organizowanie wydarzeń o randze lokalnej i ponadlokalnej oraz promocję obiektów zabytkowych. Inwestycje w obiekty oraz miejsca tworzące turystyczne szlaki tematyczne, miejsca odwołujące się do walorów historycznych, kulturowych, przyrodniczych, w połączeniu z inwestycjami w kapitał ludzki i społeczny oraz zastosowanie nowych technologii stworzą szansę na rozwój.

Istotną rolę pod względem rozpatrywania potencjalnego miejsca zamieszkania odgrywa środowisko przyrodnicze. W celu ochrony środowiska i ograniczenia niskiej emisji, konieczne będzie wdrażanie działań mających na celu szanowanie i racjonalne wykorzystywanie zasobów środowiskowych, a także udostępnianie ich mieszkańcom i przyjezdnym. Jednymi z zadań są m.in. ograniczanie niskiej emisji, w tym wymiana źródeł ciepła, termomodernizacja budynków, monitoring poziomu zanieczyszczeń, rozwój OZE.

Uświadamianie społeczeństwa w zakresie korzystania z technologii oszczędnych energetycznie powinno być jednym z wielu zadań realizowanych przez samorządy Partnerstwa. Istotne jest też, aby edukować społeczeństwo szerzej w zakresie ekologii, a także świadomej konsumpcji. Tego typu działania są istotne nie tylko ze środowiskowego punktu widzenia, ale też konieczne ze względu na mieszkańców, którym należy zapewnić dostęp do podstawowej infrastruktury i usług.

Tabela 6 Matryca logiczna powiązania kierunków działań ze zdiagnozowanymi problemami, potrzebami i/lub potencjałami gminy oraz założeniami wojewódzkiej strategii rozwoju

Kierunki działań wynikające z planu operacyjnego		Wnioski z diagnozy		Cel Strategii Rozwoju Województwa – Podkarpackie 2030
Lp.	Nazwa	mocne strony, szanse / drzewo celów / potencjały	słabe strony, zagrożenia / drzewo problemów / bariery i deficyty	
1.1.1.	Zachowanie wielokulturowego dziedzictwa obszaru	<ul style="list-style-type: none"> • atrakcje wykorzystujące dziedzictwo kulturowe i naturalne obszaru; • inicjatywy podtrzymujące lokalne tradycje i kulturę; • liczne obiekty dziedzictwa kulturowego; • kapitał lokalnej społeczności (w tym silne poczucie tożsamości, związania z miejscem). 	<ul style="list-style-type: none"> • niewystarczające wykorzystanie potencjału do promocji obszaru, jako miejsca dobrego do życia i odpoczynku; • niewystarczający budżet gmin przeznaczany na kulturę i promocję obszaru; • niewystarczająca dostępność i jakość oferty spędzania wolnego czasu. 	<ul style="list-style-type: none"> • Obszar tematyczny 2 <i>Kapitał ludzki i społeczny</i>; • Obszar tematyczny 3 <i>Infrastruktura dla zrównoważonego rozwoju i środowiska</i>.
1.1.2.	Rozwój infrastruktury turystycznej i rekreacyjnej	<ul style="list-style-type: none"> • liczne obiekty dziedzictwa kulturowego; • liczne ścieżki edukacyjno-przyrodnicze oraz szlaki rowerowe • wzrost popytu na aktywny wypoczynek, sport i rekreację w miejscach o bogatych walorach krajobrazowych; • rozwój popularności turystyki rowerowej i geoturystyki; • bogate zasoby środowiska przyrodniczego sprzyjające wykorzystaniu ich dla potrzeb rekreacji i wypoczynku; • warunki do uprawiania turystyki rowerowej, występowanie ścieżek edukacyjno-przyrodniczych. 	<ul style="list-style-type: none"> • niedostateczne oznakowanie terenu i informacji turystycznej; • niewystarczające wykorzystanie potencjału do promocji obszaru, jako miejsca dobrego do życia i odpoczynku; • niewystarczająca promocja obszaru i brak zbudowanego wizerunku miejsca dobrego do inwestowania, mieszkania i odpoczynku; • niewystarczająca dostępność i jakość oferty spędzania wolnego czasu; • niedostatecznie wykorzystany potencjał przyrodniczy i turystyczny; • słabo rozwinięta infrastruktura turystyczna i okołoturystyczna. 	<ul style="list-style-type: none"> • Obszar tematyczny 2 <i>Kapitał ludzki i społeczny</i>; • Obszar tematyczny 3 <i>Infrastruktura dla zrównoważonego rozwoju i środowiska</i>.

1.2.1.	Promocja inwestycyjna obszaru	<ul style="list-style-type: none"> • bliskość otaczających większych ośrodków miejskich (Rzeszów, Mielec, Tarnobrzeg); • Podkarpacka Kolej Aglomeracyjna; • dostępność terenów inwestycyjnych oraz przynależność do Kolbuszowskiej Podstrefy SSE EURO – Park Mielec. 	<ul style="list-style-type: none"> • niewystarczająco atrakcyjna oferta pracy na lokalnym rynku, szczególnie dla ludzi młodych; • mała liczba istniejących i niewystarczająca liczba nowo powstających podmiotów gospodarczych. 	<ul style="list-style-type: none"> • Obszar tematyczny 2 <i>Kapitał ludzki i społeczny</i>; • Obszar tematyczny 4 <i>Dostępność usług</i>.
1.2.2.	Wzrost przedsiębiorczości i konkurencyjności przedsiębiorstw	<ul style="list-style-type: none"> • dostępność terenów inwestycyjnych oraz przynależność do Kolbuszowskiej Podstrefy SSE EURO – Park Mielec; • niedostosowane kompetencje i kwalifikacje mieszkańców do potrzeb rynku pracy, wynikające z obecnego systemu i kierunku kształcenia młodych ludzi; • upowszechnianie się zjawiska kształcenia przez całe życie i na odległość. 	<ul style="list-style-type: none"> • niski poziom przedsiębiorczości mieszkańców; • niewystarczająca ilość i jakość miejsc pracy; • niska aktywność gospodarza mieszkańców; • niezadawalającą konkurencyjność lokalnej gospodarki – mało atrakcyjny rynek pracy, przy jednoczesnej konkurencji ze strony pobliskich miast; • niski poziom przedsiębiorczości i innowacyjności mieszkańców. 	<ul style="list-style-type: none"> • Obszar tematyczny 2 <i>Kapitał ludzki i społeczny</i>; • Obszar tematyczny 4 <i>Dostępność usług</i>.
2.1.1.	Rozwój kapitału ludzkiego	<ul style="list-style-type: none"> • upowszechnianie się zjawiska kształcenia przez całe życie i na odległość; • niedostosowane kompetencje i kwalifikacje mieszkańców do potrzeb rynku pracy, wynikające z obecnego systemu i kierunku kształcenia młodych ludzi; • kapitał lokalnej społeczności (w tym silne poczucie tożsamości, związania z miejscem); 	<ul style="list-style-type: none"> • mała ilość organizacji pozarządowych; • niewystarczającą podaż usług społecznych wpływających na jakość życia. 	<ul style="list-style-type: none"> • Obszar tematyczny 2 <i>Kapitał ludzki i społeczny</i>.

2.1.2.	Partycypacja i aktywizacja społeczna	<ul style="list-style-type: none"> • kapitał lokalnej społeczności (w tym silne poczucie tożsamości, związania z miejscem); • Inicjatywy podtrzymujące lokalne tradycje i kulturę. 	<ul style="list-style-type: none"> • mała ilość organizacji pozarządowych; • niewystarczająca dostępność i jakość oferty spędzania wolnego czasu; • niewystarczającą podaż usług społecznych wpływających na jakość życia; • niewystarczające możliwości kształcenia ponadpodstawowego – brak oferty edukacyjnej w pewnych obszarach kształcenia, konkurencja ze strony większych miast. 	<ul style="list-style-type: none"> • Obszar tematyczny 2 <i>Kapitał ludzki i społeczny.</i>
2.2.1.	Silne więzi i tożsamość mieszkańców	<ul style="list-style-type: none"> • kapitał lokalnej społeczności (w tym silne poczucie tożsamości, związania z miejscem); • inicjatywy podtrzymujące lokalne tradycje i kulturę. 	<ul style="list-style-type: none"> • niewystarczająca dostępność i jakość oferty spędzania wolnego czasu; • stosunkowo słabo wykształcone funkcje i powiązania obszaru Partnerstwa, mało konkurencyjny ośrodek centralny. 	<ul style="list-style-type: none"> • Obszar tematyczny 2 <i>Kapitał ludzki i społeczny.</i>
2.2.2.	Wysoki poziom usług publicznych	<ul style="list-style-type: none"> • cyfryzacja życia codziennego; • najwyższy przyrost naturalny na tle obszarów podobnych, województwa i kraju. 	<ul style="list-style-type: none"> • niewystarczająca wewnętrzna dostępność komunikacyjna, w tym brak spójnego transportu zbiorowego; • deficyt usług dla osób starszych; • mała ilość gminnych e-usług publicznych dostępna dla mieszkańców; • niezadawalająca dostępność i jakość usług podstawowej opieki zdrowotnej; • niewystarczająca jakość i dostępność opieki żłobkowej. 	<ul style="list-style-type: none"> • Obszar tematyczny 2 <i>Kapitał ludzki i społeczny;</i> • Obszar tematyczny 3 <i>Infrastruktura dla zrównoważonego rozwoju i środowiska;</i> • Obszar tematyczny 4 <i>Dostępność usług.</i>

3.1.1.	Zwiększona dbałość o ład przestrzenny	<ul style="list-style-type: none"> • liczne ścieżki edukacyjno-przyrodnicze oraz szlaki rowerowe; • liczne zasoby naturalne oraz różnorodne formy ochrony przyrody. 	<ul style="list-style-type: none"> • słabość prowadzonych przez poszczególne gminy polityk przestrzennych. 	<ul style="list-style-type: none"> • Obszar tematyczny 3 <i>Infrastruktura dla zrównoważonego rozwoju i środowiska.</i>
3.1.2.	Rozwój i odnowa przestrzeni i obiektów publicznych	<ul style="list-style-type: none"> • atrakcje wykorzystujące dziedzictwo kulturowe i naturalne obszaru; • liczne obiekty dziedzictwa kulturowego; • liczne ścieżki edukacyjno-przyrodnicze oraz szlaki rowerowe; • liczne zasoby naturalne oraz różnorodne formy ochrony przyrody; • wzrost popytu na aktywny wypoczynek, sport i rekreację w miejscach o bogatych walorach krajobrazowych; • współpraca pomiędzy poszczególnymi gminami w zakresie wypracowania produktu turystycznego. 	<ul style="list-style-type: none"> • niedostateczne oznakowanie terenu i informacji turystycznej oraz niewystarczające wykorzystanie potencjału do promocji obszaru, jako miejsca dobrego do życia i odpoczynku; • wzrost antropopresji; • niedostatecznie wykorzystany potencjał przyrodniczy i turystyczny; • słabo rozwinięta infrastruktura turystyczna i okołoturystyczna. 	<ul style="list-style-type: none"> • Obszar tematyczny 3 <i>Infrastruktura dla zrównoważonego rozwoju i środowiska;</i>
3.2.1.	Rozwój infrastruktury komunalnej	<ul style="list-style-type: none"> • liczne zasoby naturalne oraz różnorodne formy ochrony przyrody; • najwyższy przyrost naturalny na tle obszarów podobnych, województwa i kraju; • wskaźnik pozwoleń wydanych na budowę i zgłoszeń budowy z projektem budowlanym na 	<ul style="list-style-type: none"> • rozproszona zabudowa powodująca wyższe koszty obsługi infrastrukturalnej; • niewystarczająca ilość terenów przygotowanych pod budownictwo jednorodzinne; • niewystarczająco rozwinięty system gospodarowania odpadami; 	<ul style="list-style-type: none"> • Obszar tematyczny 3 <i>Infrastruktura dla zrównoważonego rozwoju i środowiska.</i> • <i>Obszar tematyczny 4 Dostępność usług.</i>

		<p>10 tys. mieszkańców wyższy niż średnia w województwie i Polsce.</p>	<ul style="list-style-type: none"> wzrost kosztów utrzymania infrastruktury i usług publicznych; niedostateczne oznakowanie terenu i informacji turystycznej oraz niewystarczające wykorzystanie potencjału do promocji obszaru, jako miejsca dobrego do życia i odpoczynku; niewystarczający dostęp do szybkiego Internetu; wysokie koszty inwestycyjne związane z rozproszoną zabudową. 	
3.2.2.	Ochrona środowiska i ograniczenie niskiej emisji	<ul style="list-style-type: none"> wysoki udział terenów leśnych; liczne zasoby naturalne oraz różnorodne formy ochrony przyrody; dodatni wskaźnik rozwoju w wymiarze środowiskowym; rosnący poziom świadomości ekologicznej i przyrodniczej; wzrost świadomości społecznej w zakresie zrównoważonego rozwoju; ogólnoświatowy rozwój idei „slow life” i „leczenie lasem”. 	<ul style="list-style-type: none"> zmiany klimatu; wzrost poziomu antropopresji; wielkość gospodarstw rolnych i jakość gleb, niesprzyjająca produkcji rolnej; racjonalne użytkowanie zasobów i ochrona środowiska. 	<ul style="list-style-type: none"> Obszar tematyczny 3 <i>Infrastruktura dla zrównoważonego rozwoju i środowiska.</i>

Źródło: Opracowanie własne

3.2.1. Projekty strategiczne

Osiągnięcie celów będzie możliwe dzięki realizacji działań i konkretnych projektów. *Strategia Rozwoju Ponadlokalnego dla Partnerstwa Kolbuszowskiego na lata 2022–2030* złożona jest z zadań (tabela 5), które powinny być realizowane w założonym czasie. Nie są one uszczegółowione co do zakresu, kwot czy wskaźników. Istotne jest, aby samorząd, jak i ewentualni partnerzy oraz inne podmioty, realizowali projekty wpisujące się w te działania.

W ramach Strategii określono 2 projekty strategiczne w formule IIT, a więc takie, które w pierwszej kolejności powinny być zrealizowane, gdyż są priorytetowe, i których efekty bezpośrednio przełożą się na założone cele. Natomiast pozostałe 4 projekty są projektami komplementarnymi, realizującymi cele i założenia wskazane w dokumencie. Projekty te przyczynią się do rozwiązania kluczowych problemów, zmniejszą bariery rozwojowe i wzmocnią potencjał rozwojowy obszaru.

Projekty strategiczne mają zarówno charakter inwestycyjny, jak i nieinwestycyjny. Odnoszą się do kwestii społecznych, gospodarczych, środowiskowych i przestrzennych. Poniżej, w formie tabeli, przedstawione zostały projekty wraz z podaniem szacunkowego kosztu ich realizacji, planowanego okresu realizacji i potencjalnych źródeł finansowania.

Projekty strategiczne do realizacji w ramach *Strategii Rozwoju Ponadlokalnego dla Partnerstwa Kolbuszowskiego na lata 2022–2030*:

I. Projekty strategiczne w formule IIT przewidziane do realizacji w trybie niekonkurencyjnym w ramach *Funduszy Europejskich dla Podkarpacia 2021–2027*:

1. Realizacja Strategii IIT poprzez zbudowanie SMART Partnerstwa Kolbuszowskiego zgodnie z ideą Smart Villages poprzez ochronę, rozwój oraz promowanie walorów, dziedzictwa kulturowego i naturalnego, a także fizyczną odnowę przestrzeni publicznych.
2. Realizacja strategii terytorialnej IIT poprzez ochronę i poprawę stanu różnorodności biologicznej i krajobrazu Partnerstwa Kolbuszowskiego.

II. Projekty strategiczne komplementarne przewidziane do realizacji w trybie konkurencyjnym ze środków *Funduszy Europejskich dla Podkarpacia 2021–2027* i innych:

3. Zrównoważony transport w Partnerstwie Kolbuszowskim.

4. Wzmacnianie atrakcyjności inwestycyjnej obszaru i rozwój przedsiębiorczości mieszkańców.
5. Poprawa efektywności energetycznej, redukcja gazów cieplarnianych oraz rozwój energetyki odnawialnej na terenie Partnerstwa Kolbuszowskiego – budynki użyteczności publicznej, gospodarstwa domowe oraz prywatne przedsiębiorstwa.
6. Rozwój i poprawa stanu infrastruktury komunalnej na terenie Partnerstwa Kolbuszowskiego.

PROJEKTY STRATEGICZNE MOŻLIWE DO REALIZACJI W TRYBIE NIEKONKURENCYJNYM

Tabela 7 Projekt strategiczny nr 1

Tytuł projektu strategicznego	<i>Realizacja Strategii IIT poprzez zbudowanie SMART Partnerstwa Kolbuszowskiego zgodnie z ideą Smart Villages poprzez ochronę, rozwój oraz promowanie walorów, dziedzictwa kulturowego i naturalnego, a także fizyczną odnowę przestrzeni publicznych</i>		
Lokalizacja	Gmina Kolbuszowa, Gmina Niwiska, Gmina Cmolas, Gmina Raniżów, Gmina Majdan Królewski, Gmina Dzikowiec	Okres realizacji	2022–2030
Szacowana wartość	80 mln zł		
Środki własne realizatorów projektu	16 mln zł – 20%		
Finansowanie zewnętrzne - dotacja	64 mln zł – 80%		
Źródło finansowania	Fundusze Europejskie dla Podkarpacia 2021–2027, inne, dodatkowe źródła finansowania zgodne z tabelą 13		
Tryb wyboru projektu	Tryb niekonkurencyjny W ramach priorytetu 6. <i>Rozwój zrównoważony terytorialnie</i> , Cel szczegółowy 5 (ii) <i>Wspieranie zintegrowanego i sprzyjającego włączeniu społecznemu rozwoju społecznego, gospodarczego i środowiskowego, na poziomie lokalnym, kultury, dziedzictwa naturalnego, zrównoważonej turystyki i bezpieczeństwa na obszarach innych niż miejskie</i>		
Cel i zakres rzeczowy projektu (koncepcja)	<p>Celem projektu jest wykorzystanie endogenicznych potencjałów dziedzictwa kulturowego i przyrodniczego obszaru Partnerstwa Kolbuszowskiego do wzmocnienia lokalnej gospodarki w zakresie wzrostu produktywności i skutecznej transformacji społeczno-gospodarczej. Projekt odnosi się do wdrażania idei Smart Villages w poszczególnych miejscowościach Partnerstwa poprzez rozwój ruchu turystycznego oraz podniesienie jakości i zwiększenie dostępności do oferty turystycznej, rekreacyjnej i kulturowej, a także odnowę fizyczną przestrzeni publicznych przy zaangażowaniu środowisk lokalnych: samorządów, podmiotów prywatnych, organizacji pozarządowych oraz mieszkańców.</p> <p>Celem projektu jest również zabezpieczenie i zrównoważone wykorzystanie potencjału obszaru poprzez stworzenie szlaku rowerowego Green Way, który będzie tworzył ramy dla realizacji lokalnych inicjatyw społecznych na rzecz ochrony przyrody i krajobrazu, zachowania dziedzictwa kulturowego, rozwoju turystyki przyjaznej dla środowiska i zrównoważonego transportu. Szczegółowa koncepcja Smart Villages dla poszczególnych miejscowości będzie dotyczyła również usług publicznych i technologii komunikacyjnych.</p> <p>W ramach projektu przewiduje się następujące działania w poszczególnych miejscowościach Smart Villages Partnerstwa Kolbuszowskiego:</p> <ul style="list-style-type: none"> – utworzenie Centrum Inicjatyw Kulturalnych i Społecznych w Kolbuszowej; – utworzenie Domu Pracy Twórczej w odnowionym Domu Pamięci Ludowej; 		

	<ul style="list-style-type: none"> – adaptacja budynku dawnej szkoły podstawowej na Dom Pracy Twórczej w miejscowości Leszcze; – zagospodarowanie terenu wokół zbiornika wodnego Jeziorko celem utworzenia miejsca do wypoczynku i rekreacji w Majdanie Królewskim; – kompleksowe zagospodarowanie przestrzeni publicznej poprzez budowę Domu Pracy Twórczej wraz z biblioteką i punktem informacji turystycznej oraz modernizację (rekultywację) Księżego Stawu wraz z budową małej architektury oraz infrastruktury technicznej w miejscowości Cmolas; – budowa parku i infrastruktury rekreacyjnej wraz z akwem wodnym w Raniżowie; – rozbudowa budynku wielofunkcyjnego na cele kulturalne i turystyczno-rekreacyjne w Wilczej Woli. <p>Wspieranie koncepcji Smart Villages w wybranych miejscowościach poprzez powstanie poszczególnych obiektów przyczyni się do promocji potencjałów kulturowych, środowiskowych i turystycznych obszarów wiejskich, przy zaangażowaniu lokalnej społeczności, a także wzmocni więzi społeczne oraz aktywizację mieszkańców. Podejmowane działania miękkie będą skierowane na pobudzanie postaw kreatywnych i umożliwiających zarówno udział we wspólnych przedsięwzięciach jak i samodzielną realizację projektów. Jednym z ważniejszych zadań będzie wsparcie mieszkańców w realizacji działań mających na celu kultywowanie lokalnych tradycji i wzmocnienie tożsamości regionalnej. Poszerzenie i wzbogacenie oferty kulturalnej i usług czasu wolnego opartych na lokalnych zasobach, przyczyni się do integracji społecznej i aktywizacji kulturowej, w tym dla osób zagrożonych wykluczeniem społecznym.</p> <p>W zakres projektu wchodzi utworzenie szlaku rowerowego, który umożliwi dotarcie do najciekawszych atrakcji obszaru oraz tych, które powstały w wyniku odnowy fizycznej przestrzeni publicznych oraz poprzez nadanie nowych funkcji obiektom. Szlak będzie przebiegał przez miejscowości Smart Villages Partnerstwa, takie jak: Kolbuszowa, Werynia, Raniżów, Wilcza Wola, Majdan Królewski, Cmolas oraz Leszcze (mapa 18). Budowa trasy rowerowej poprawi dostępność obiektów i atrakcji turystyki krajoznawczej, będzie elementem promocji obszaru, a także będzie stanowić infrastrukturę na rzecz rozwoju transportu niskoemisyjnego. Wszystkie nowo powstałe obiekty będą dostosowane do osób z niepełnosprawnościami.</p> <p>W ramach projektu przewiduje się oznakowanie trasy oraz wyposażenie miejsc postojowych w obiekty małej architektury oraz multimedialne tablice informacyjne. Powstaną wypożyczalnie rowerów oraz hulajnóg elektrycznych. Szlak będzie spełniać również funkcję ścieżki edukacyjnej, gdzie znajdować się będą tablice informacyjne o najważniejszych atrakcjach na trasie oraz obszarach cennych przyrodniczo.</p> <p>Dopełnieniem przedsięwzięć inwestycyjnych tworzących turystyczny szlak rowerowy będzie stworzenie profesjonalnej aplikacji turystycznej, w której będzie można znaleźć ciekawostki turystyczne, historyczne oraz przyrodnicze. Miejscowości znajdujące się na trasie wyróżniają się bogatym dziedzictwem kulturowym oraz dużą aktywnością społeczną i przedsiębiorczą.</p> <p>Szlak rowerowy połączy pętlą gminy Partnerstwa Kolbuszowskiego poprzez rewaloryzację oraz adaptację zabytkowych obiektów, co wpłynie na podniesienie atrakcyjności regionu poprzez podwyższenie dostępności oraz jakości oferty kulturalnej, jak również zwiększenie oferty zapewniającej możliwość aktywnego spędzania czasu wolnego na terenie Partnerstwa. Projekt zostanie zrealizowany w formule partnerskiej (forma pożądana) lub osobno przez każdy podmiot.</p>
<p>Podmioty realizujące projekt</p>	<p>Gmina Kolbuszowa, Gmina Niwiska, Gmina Cmolas, Gmina Raniżów, Gmina Majdan Królewski, Gmina Dzikowiec, Powiat Kolbuszowski</p>

<p>Potrzeba realizacji projektu</p>	<p>W Strategii Rozwoju Województwa – Podkarpackie 2030 (SRWP 2030), w ramach priorytetu 7.3. <i>Obszary wymagające szczególnego wsparcia w kontekście równoważenia rozwoju</i>, kierunek działania 7.3.1. <i>Wzmocnienie szans rozwojowych obszarów zagrożonych trwałą marginalizacją w województwie</i> wskazano w zakresie zakładanych działań, m.in. aktywizację lokalnych inicjatyw gospodarczych i społecznych, poprzez wykorzystanie potencjału podmiotów publicznych, prywatnych, organizacji pozarządowych i mieszkańców oraz rozwój sektora inwestycji prywatnych w oparciu o lokalne zasoby. Ponadto w ramach priorytetu 7.4. <i>Obszary wiejskie – wysoka jakość przestrzeni do zamieszkania, pracy i wypoczynku</i>, kierunek działania 7.4.2. <i>Rozwój przedsiębiorczości na obszarach wiejskich</i>, 7.4.3. <i>Integracja i aktywizacja społeczności wiejskiej w aspekcie społecznym i kulturowym</i> w zakresie działań wskazano m.in. promowanie lokalnych zasobów (produktów tradycyjnych, regionalnych, ekologicznych) w celu powstawania alternatywnych źródeł dochodów, aktywizację lokalnych społeczności ukierunkowaną na rozwój przedsiębiorczości jako element wzrostu dochodów ludności wiejskiej oraz rozwój funkcji turystycznych, kompleksowo wykorzystujących lokalne zasoby i specjalizacje, podejmowanie współpracy na rzecz integracji społeczności lokalnej w planowaniu wspólnych działań i podejmowanie wyzwań rozwojowych, poszerzenie i wzbogacenie oferty kulturalnej i usług czasu wolnego opartych na lokalnych zasobach, przyczyniające się do zwiększenia poczucia tożsamości mieszkańców obszarów wiejskich, integracji społecznej i aktywizacji, szczególnie osób zagrożonych wykluczeniem społecznym.</p> <p>Realizacja projektu wynika z:</p> <ul style="list-style-type: none"> – potrzeby połączenia wspólną ścieżką rowerową największych atrakcji znajdujących się na obszarze Partnerstwa Kolbuszowskiego; – potrzeby kreowania wizerunku regionu w oparciu o stworzone i wypromowane produkty turystyczne; – potrzeby inwestycji w zrównoważoną turystykę, kulturę i dziedzictwo naturalne, które powinny przyczyniać się do zrównoważonego i odpornego rozwoju gospodarczego, społecznego i środowiskowego obszaru; – potrzeby stworzenia infrastruktury na rzecz rozwoju transportu niskoemisyjnego; – potrzeby promowania aktywnego stylu życia i dbania o zdrowie; – potrzeby wzrostu udziału turystyki aktywnej; – dostosowanie przestrzeni publicznej do potrzeb mieszkańców i turystów – atrakcyjna i przyjazna infrastruktura. <p>Projekt jest odpowiedzią na zidentyfikowane deficyty i bariery hamujące rozwój obszaru, w szczególności niedostatecznie wykorzystany potencjał turystyczny, kulturowy i przyrodniczy. W efekcie realizacji projektu nastąpi poprawa wizerunku i rozpoznawalności obszaru Partnerstwa Kolbuszowskiego. Dodatkowymi korzyściami płynącymi z realizacji projektu będzie zwiększona atrakcyjność oferty turystycznej oraz estetyczna i funkcjonalna przestrzeń publiczna, a także stworzone możliwości spędzania czasu wolnego przez mieszkańców i odwiedzających.</p>
<p>Cele operacyjne, kierunki działań, które realizuje projekt</p>	<p>Cele operacyjne:</p> <ol style="list-style-type: none"> 1.1. <i>Wzrost atrakcyjności turystycznej obszaru;</i> 2.2. <i>Rozwój wspólnot lokalnych;</i> 3.1. <i>Przyjazna i zróżnicowana przestrzeń publiczna.</i> <p>Kierunki działań:</p> <ol style="list-style-type: none"> 1.1.1. <i>Zachowanie wielokulturowego dziedzictwa obszaru;</i> 1.1.2. <i>Rozwój infrastruktury turystycznej i rekreacyjnej;</i> 2.2.1. <i>Silne więzi i tożsamość mieszkańców;</i> 3.1.1. <i>Zwiększona dbałość o ład przestrzenny;</i> 3.1.2. <i>Rozwój i odnowa przestrzeni i obiektów publicznych.</i>

<p>Komplementarność z innymi projektami</p>	<p>Projekt wykazuje szczególną komplementarność z projektem strategicznym nr 3 <i>Zrównoważony transport w Partnerstwie Kolbuszowskim</i>.</p> <p>Projekt będzie komplementarny także z innymi projektami, które nie zostały wskazane jako projekty strategiczne, ale będą realizowane w ramach działań:</p> <p>1.1.2.4. <i>Powstanie tras rowerowych łączących centra miejscowości z interesującymi atrakcjami;</i></p> <p>2.1.1.6. <i>Promocja i kształtowanie prozdrowotnego stylu życia wśród mieszkańców;</i></p> <p>2.2.1.2. <i>Wspieranie działalności organizacji pozarządowych, wzbogacających ofertę kulturalno-sportową obszaru;</i></p> <p>2.2.1.4. <i>Włączenie mieszkańców we współdecydowanie o rozwoju obszaru;</i></p> <p>3.1.1.1. <i>Kształtowanie przestrzeni publicznych;</i></p> <p>3.1.2.1. <i>Budowa, przebudowa lub wyposażenie budynków pełniących funkcje kulturalne;</i></p> <p>3.1.2.4. <i>Rozwój spójnej sieci szlaków pieszych i rowerowych wraz z zapleczem.</i></p> <p>Projekt będzie komplementarny również z projektami już zrealizowanymi bądź będącymi w trakcie realizacji, m.in.:</p> <ul style="list-style-type: none"> – <i>Ograniczenie problemów społecznych i gospodarczych w Gminie Kolbuszowa poprzez nadanie nowych funkcji lub przywrócenie funkcji zdegradowanym terenom i obiektom wraz z zagospodarowaniem ich otoczenia;</i> – <i>Wykonanie infrastruktury do ścieżki dydaktyczno-przyrodniczej „Po złoto na Górę” w Ostrowach Tuszowskich;</i> – <i>Gmina otwarta na kulturę poprzez rewaloryzację zabytkowego zespołu parkowo-dworskiego w Dzikowcu;</i> – <i>Rewitalizacja założenia parkowo-dworskiego w Niwiskach w strefie konserwatorskiej i na terenach przyległych wraz z infrastrukturą towarzyszącą.</i> – <i>Budowa kładki nad rzeką Smarkata w miejscowości Ostrowy Baranowskie na granicy Gmin: Cmolas i Majdan Królewski.</i> – <i>Utwardzenie nawierzchni odcinka szlaku rowerowego w kierunku „Jazwianej Góry” w Ostrowach Baranowskich.</i>
<p>Prognozowane rezultaty oraz produkty i ich wskaźniki</p>	<p>Prognozowane rezultaty podjętych działań to:</p> <ul style="list-style-type: none"> – promocja walorów dziedzictwa kulturowego i naturalnego obszaru; – promocja turystyki rowerowej w regionie i województwie; – propagowanie zdrowego, aktywnego trybu życia; – odnowa fizyczna przestrzeni publicznych; – ożywienie turystyczno-rekreacyjnego obszaru Partnerstwa Kolbuszowskiego; – rozwój gospodarki lokalnej, przedsiębiorczości i spadek bezrobocia; – łatwiejszy dostęp do atrakcji turystycznych; – ochrona miejsc cennych przyrodniczo; – obniżenie niskiej emisji. <p>Wskaźniki produktu:</p> <ol style="list-style-type: none"> 1. Długość szlaków rowerowych powstałych na obszarze – 56 [km]; 2. Liczba utworzonych obiektów na potrzeby kulturalne i społeczne – 16 [szt.]; 3. Liczba utworzonych produktów turystycznych – 14 [szt.]; 4. Liczba nowych atrakcji kulturalnych i turystycznych – 12 [szt.]; 5. Liczba działań podjętych na rzecz wzmocnienia funkcji ośrodków lokalnych i centrów gmin wiejskich – 15 [szt.]. <p>Wskaźniki rezultatu:</p> <ol style="list-style-type: none"> 1. Liczba osób korzystających z nowo powstałych lub zmodernizowanych miejsc rekreacji – 25 000 [os./rok];

	2. Liczba osób biorących udział w wydarzeniach rekreacyjno-sportowych i kulturalnych organizowanych na obszarze Partnerstwa – 40 000 [os./rok]; 3. Szacowany roczny spadek emisji gazów cieplarnianych – 12 [ton równoważnika CO ₂].
Sposób wyboru projektu	Projekt został wypracowany w ramach współpracy Zespołu do spraw przygotowania Strategii Rozwoju Ponadlokalnego dla Partnerstwa Kolbuszowskiego na lata 2022–2030 oraz Komitetu Sterującego.

Źródło: Opracowanie własne

Tabela 8 Projekt strategiczny nr 2

Tytuł projektu strategicznego	<i>Realizacja strategii terytorialnej IIT poprzez ochronę i poprawę stanu różnorodności biologicznej i krajobrazu Partnerstwa Kolbuszowskiego</i>		
Lokalizacja	Gmina Kolbuszowa, Gmina Niwiska, Gmina Cmolas, Gmina Ranizów, Gmina Majdan Królewski, Gmina Dzikowiec	Okres realizacji	2022–2030
Szacowana wartość	48 mln zł		
Środki własne realizatorów projektu	9,6 mln zł – 20%		
Finansowanie zewnętrzne – dotacja	38,4 mln zł – 80%		
Źródło finansowania	Fundusze Europejskie dla Podkarpacia 2021–2027, inne, dodatkowe źródła finansowania zgodne z tabelą 13		
Tryb wyboru projektu	Tryb niekonkurencyjny W ramach priorytetu 2 <i>Energia i Środowisko</i> , Cel szczegółowy 2(vii) <i>Wzmacnianie ochrony i zachowania przyrody, różnorodności biologicznej oraz zielonej infrastruktury, w tym na obszarach miejskich, oraz ograniczanie wszelkich rodzajów zanieczyszczenia</i>		
Cel i zakres rzeczowy projektu (konceptja)	<p>Projekt ma na celu poprawę zarządzania zasobami dziedzictwa przyrodniczego, w tym ochronę i poprawę stanu różnorodności biologicznej i krajobrazu, a także przeciwdziałanie skutkom zagrożeń wywołanych czynnikami naturalnymi w Partnerstwie Kolbuszowskim poprzez:</p> <ul style="list-style-type: none"> – wykorzystanie lokalnych zasobów przyrodniczych oraz prowadzenie kampanii edukacyjno-informacyjnych; – przeciwdziałanie zagrożeniom dla różnorodności biologicznej oraz zarządzanie zasobami przyrody i krajobrazu. <p>Efekt zostanie osiągnięty poprzez podjęcie przez poszczególne gminy następujących działań:</p> <ul style="list-style-type: none"> – W Gminie Kolbuszowa planuje się ograniczenie negatywnych skutków presji turystycznej na przyrodę poprzez uporządkowanie i wyrównanie obszaru leśnego przy stadionie lekkoatletycznym w Kolbuszowej, a także utworzenie certyfikowanej ścieżki Nordic Walking. Projekt w ramach bezpieczeństwa będzie przewidywał wykonanie oświetlenia, ogrodzenia oraz zakup systemu monitorowania zawodników oparty na GPS. Telebim zostanie zlokalizowany przy stadionie lekkoatletycznym i będzie umożliwiał śledzenie poczynąń zawodników biorących udział w różnego typu zawodach sportowych. – W Gminie Cmolas planuje się zagospodarowanie terenu na Złotej Górze w Ostrowach Tuszowskich przy zachowaniu bioróżnorodności i ochronie naturalnych siedlisk gatunków chronionych wraz z budową wieży widokowej z elementami edukacyjnymi z zakresu ochrony środowiska naturalnego. Wieża widokowa wzbogaci teren Puszczy Sandomierskiej oraz będzie doskonałym miejscem do obserwowania przyrody zarówno przez dzieci jak i dorosłych z innej perspektywy niż dotychczas. Teren wokół wieży zostanie zagospodarowany poprzez nasadzanie rodzimych gatunków drzew i krzewów, których owoce mogą być pokarmem dla ptaków. Ponadto zastosowane zostaną odpowiednie gatunki roślin oraz wybudowane zostaną budki lęgowe dla ptaków, co wpłynie na poprawę stanu cennych gatunków i siedlisk 		

	<p>przyrodniczych. W pobliżu wieży zostanie uporządkowana przestrzeń publiczna wzbogacona elementami oferującymi różne formy aktywnego spędzania czasu, rekreacji oraz wypoczynku. Planowana jest również modernizacja istniejących ścieżek wraz z montażem tablic informacyjnych</p> <ul style="list-style-type: none"> – Gmina Dzikowiec znajduje się na terenach obszaru Natura 2000 Puszcza Sandomierska, w związku z tym planuje się rozbudowę oraz modernizację zbiorników przeciwpowodziowych. Inwestycja przyczyni się do rozwiązania problemów zorganizowanego systemu odprowadzania wód, likwidacji zagrożeń dla środowiska naturalnego. – W Gminie Majdan Królewski planuje się przywrócenie i ochronę naturalnych siedlisk przyrodniczych poprzez rewitalizację zbiornika powstałego w wyniku naturalnych procesów w miejscu dawnej zwirowni w miejscowości Krzątka wraz z zagospodarowaniem terenu wokół zbiornika. W ramach projektu przewiduje się odmulenie części zbiornika oraz budowę ciągów komunikacyjnych wokół terenu zbiornika wodnego oraz stworzenie miejsca do wypoczynku i rekreacji. – W Gminie Niwiska planuje się utworzenie Centrum Ochrony Bioróżnorodności. Powstaną skalne amfiteatry – miejsca do prowadzenia zajęć edukacyjnych z zakresu bioróżnorodności. Mała retencja (pozyskanie wody z deszczówki z przyległych obiektów czy odtworzenie oczek wodnych) przyczyni się do zapobiegania zmianom klimatu i zmniejszenia zagrożenia suszowego, a wykorzystanie zgromadzonej w zbiornikach wody opadowej będzie mieć wpływ na zrównoważony rozwój nasadzonej roślinności i zredukuje ilość wód opadowych trafiających do urządzeń kanalizacyjnych. Realizacja centrum bioróżnorodności biologicznej umożliwi obserwację roślin, owadów i zwierząt chronionych, bez zagrożenia dla ich siedlisk naturalnych. Projekt ma na celu stworzenie terenów sprzyjających rekreacji i prowadzenia zajęć edukacyjnych dotyczących przyrody i środowiska naturalnego. – W Gminie Raniszów planuje się stworzenie ogrodu deszczowego. Działanie to ma na celu zabezpieczenie przed podtopieniami terenu znajdującego się w pobliżu rzeki. Na terenie tym planuje się wybudowanie akwenu wodnego, który dodatkowo będzie pełnił funkcję zbiornika zabezpieczającego przed powodzią. Zbiornik pozwoli na znaczne obniżenie poziomu wód gruntowych, co spowoduje samoistne osuszenie terenu. <p>Inwestycje planowane do realizacji na obszarze Partnerstwa będą służyły ochronie, odnowie i zrównoważonemu użytkowaniu obszarów chronionych, ochronie środowiska naturalnego poprzez skanalizowanie ruchu turystycznego oraz zapewnią ograniczenie degradacji środowiska w miejscach przemieszczania się i wypoczynku osób zwiedzających.</p> <p>Projekt zostanie zrealizowany w podziale na etapy, w zależności od możliwości finansowych poszczególnych gmin i możliwych źródeł finansowania, które mogą być różne dla poszczególnych etapów. W zależności od możliwości zostanie on zrealizowany w formule partnerskiej (forma pożądana) lub osobno przez każdy podmiot.</p>
<p>Podmioty realizujące projekt</p>	<p>Gmina Kolbuszowa, Gmina Niwiska, Gmina Cmolas, Gmina Raniszów, Gmina Majdan Królewski, Gmina Dzikowiec, Powiat Kolbuszowski</p>
<p>Potrzeba realizacji projektu</p>	<p>Realizacja projektu wynika z potrzeby:</p> <ul style="list-style-type: none"> – ochrony środowiska naturalnego; – podjęcia działań na rzecz ochrony cennych siedlisk przyrodniczych i gatunków chronionych;

	<ul style="list-style-type: none"> – zwiększenia świadomości przyrodniczej i ekologicznej społeczeństwa oraz promowania postaw proekologicznych; – rozwoju zrównoważonej turystyki i rekreacji na obszarach cennych przyrodniczo.
Cele operacyjne, kierunki działań, które realizuje projekt	<p>Cele operacyjne:</p> <p>3.1. <i>Przyjazna i zróżnicowana przestrzeń publiczna;</i></p> <p>3.2. <i>Rozwój racjonalnego wykorzystania zasobów środowiskowych.</i></p> <p>Kierunki działań:</p> <p>3.1.2. <i>Rozwój i odnowa przestrzeni i obiektów publicznych;</i></p> <p>3.2.1. <i>Rozwój infrastruktury komunalnej;</i></p> <p>3.2.2. <i>Ochrona środowiska i ograniczenie niskiej emisji.</i></p>
Komplementarność z innymi projektami	<p>Projekt wykazuje szczególną komplementarność z projektem strategicznym nr 1 <i>Realizacja Strategii IIT poprzez zbudowanie SMART Partnerstwa Kolbuszowskiego zgodnie z ideą Smart Villages poprzez ochronę, rozwój oraz promowanie walorów, dziedzictwa kulturowego i naturalnego, a także fizyczną odnowę przestrzeni publicznych.</i></p> <p>Projekt będzie komplementarny także z innymi projektami, które nie zostały wskazane jako projekty strategiczne, ale będą realizowane w ramach działań:</p> <p>3.1.2.2. <i>Poprawa stanu przyrodniczego wsi, krajobrazu wiejskiego i miejsc o wysokiej jakości przyrodniczej;</i></p> <p>3.2.1.1. <i>Rozwój gospodarki wodno-ściekowej;</i></p> <p>3.2.2.1. <i>Wdrażanie oraz wsparcie dla mieszkańców w zakresie rozwiązań związanych z małą retencją i zachowaniem bioróżnorodności obszaru;</i></p> <p>3.2.2.2. <i>Edukacja proekologiczna mieszkańców;</i></p> <p>3.2.2.4. <i>Zabezpieczenie obszaru przed skutkami nagłych zjawisk atmosferycznych.</i></p> <p>Projekt będzie komplementarny również z projektami już zrealizowanymi bądź będącymi w trakcie realizacji, m.in.:</p> <ul style="list-style-type: none"> – <i>Poprawa jakości środowiska poprzez rozwój terenów zieleni na obszarze miasta Kolbuszowa;</i> – <i>Ochrona zasobów Głównego Zbiornika Wód Podziemnych 425 poprzez budowę kanalizacji sanitarnej w m. Przylęk i Hucina w gminie Niwiska.</i>
Prognozowane rezultaty oraz produkty i ich wskaźniki	<p>Prognozowane rezultaty podjętych działań to:</p> <ul style="list-style-type: none"> – przywrócenie dobrego stanu siedlisk objętych zabiegami w ramach projektów; – ograniczenie zagrożeń dla różnorodności biologicznej oraz ograniczenie antropopresji; – powstanie warunków do zachowania ochrony gatunków roślin (in situ i ex situ) i zwierząt; – poprawa warunków udostępniania zasobów przyrodniczych dla społeczeństwa na cele wypoczynku i rekreacji oraz edukacji ekologicznej; – poprawa świadomości ekologicznej i wzmocnienie postaw proekologicznych mieszkańców. <p>Wskaźniki produktu:</p> <ol style="list-style-type: none"> 1. Liczba wspartych form ochrony przyrody – 9 [szt.]; 2. Powierzchnia obszarów, na których przywrócono lub zapewniono ochronę właściwego stanu ekosystemu – 2 [ha]; 3. Liczba podjętych działań wspierających małą retencję i zachowanie bioróżnorodności – 9 [szt.]; 4. Liczba przeprowadzonych działań edukacyjnych – 15 [szt.]. <p>Wskaźniki:</p> <ol style="list-style-type: none"> 1. Liczba osób korzystających z nowopowstałych obiektów i przestrzeni publicznych – 40 000[os./rok].

Sposób wyboru projektu	Projekt został wypracowany w ramach współpracy Zespołu do spraw przygotowania Strategii Rozwoju Ponadlokalnego dla Partnerstwa Kolbuszowskiego na lata 2022–2030 oraz Komitetu Sterującego.
-------------------------------	---

Źródło: Opracowanie własne

PROJEKTY STRATEGICZNE W TRYBIE KONKURENCYJNYM

Tabela 9 Projekt strategiczny nr 3

Tytuł projektu strategicznego	<i>Zrównoważony transport w Partnerstwie Kolbuszowskim</i>		
Lokalizacja	Gmina Kolbuszowa, Gmina Niwiska, Gmina Cmolas, Gmina Raniżów, Gmina Majdan Królewski, Gmina Dzikowiec	Okres realizacji	2022–2030
Szacowana wartość	40 mln zł		
Środki własne realizatorów projektu	8 mln zł – 20%		
Finansowanie zewnętrzne – dotacja	32 mln zł – 80%		
Najbardziej prawdopodobne źródło finansowania	Krajowy Program Odbudowy i Zwiększania Odporności		
Tryb wyboru projektu	Konkurencyjny		
Alternatywne lub dodatkowe źródła finansowania	Zgodnie z tabelą 13		
Cel i zakres rzeczowy projektu (koncepcja)	<p>Celem projektu jest zmniejszenie poziomu emisji gazów cieplarnianych oraz zanieczyszczeń powietrza pochodzących z transportu na obszarach miejskich i wiejskich, a także zwiększenie poziomu dostępności na tych obszarach poprzez rozwój zrównoważonego i bezemisyjnego transportu publicznego. Projekt przyczyni się do rozwoju infrastruktury dla ruchu niezmotoryzowanego, z uwzględnieniem zwiększenia bezpieczeństwa ruchu, w tym do zwiększenia dostępności wysokiej jakości transportu publicznego i rozwoju obszaru w kierunku gospodarki niskoemisyjnej.</p> <p>Zakres projektu obejmować będzie:</p> <ul style="list-style-type: none"> – utworzenie spójnego systemu komunikacji transportu publicznego w Partnerstwie Kolbuszowskim; – kampanie informacyjno-promocyjne podnoszące świadomość mieszkańców i pracodawców w zakresie korzystania z nisko lub zeroemisyjnego transportu i ruchu niezmotoryzowanego, w tym szczególnie transportu rowerowego. 		
Podmioty realizujące projekt	Gmina Kolbuszowa, Gmina Niwiska, Gmina Cmolas, Gmina Raniżów, Gmina Majdan Królewski, Gmina Dzikowiec, Powiat Kolbuszowski		
Potrzeba realizacji projektu	<p>Potrzeba realizacji projektu:</p> <ul style="list-style-type: none"> – zbudowanie niskoemisyjnego systemu transportu publicznego w Partnerstwie Kolbuszowskim; – wynika z braku aktywnych działań w zakresie promocji transportu zbiorowego; – stworzenie przyjaznego środowiska do życia mieszkańców Partnerstwa Kolbuszowskiego; – odpowiedź na zdiagnozowane bariery rozwojowe (niezadawalającą jakość powietrza) oraz potencjały rozwojowe (walory przyrodnicze i krajobrazowe, warunki umożliwiające rozwój funkcji osiedleńczej). 		

<p>Cele operacyjne, kierunki działań, które realizuje projekt</p>	<p>Cele operacyjne: 2.2. <i>Rozwój wspólnot lokalnych;</i> 3.2. <i>Rozwój racjonalnego wykorzystania zasobów środowiskowych.</i> Kierunki działań: 2.2.2. <i>Wysoki poziom usług publicznych;</i> 3.2.2. <i>Ochrona środowiska i ograniczenie niskiej emisji.</i></p>
<p>Komplementarność z innymi projektami</p>	<p>Projekt wykazuje szczególną komplementarność z projektem strategicznym nr 1 <i>Realizacja Strategii IIT poprzez zbudowanie SMART Partnerstwa Kolbuszowskiego zgodnie z ideą Smart Villages poprzez ochronę, rozwój oraz promowanie walorów, dziedzictwa kulturowego i naturalnego, a także fizyczną odnowę przestrzeni publicznych</i>, projektem strategicznym nr 5 <i>Poprawa efektywności energetycznej, redukcja gazów cieplarnianych oraz rozwój energetyki odnawialnej na terenie Partnerstwa Kolbuszowskiego – budynki użyteczności publicznej, gospodarstwa domowe oraz prywatne przedsiębiorstwa</i> oraz projektem strategicznym nr 6 <i>Rozwój i poprawa stanu infrastruktury komunalnej na terenie Partnerstwa Kolbuszowskiego</i>. Projekt będzie komplementarny także z innymi projektami, które nie zostały wskazane jako projekty strategiczne, ale będą realizowane w ramach działań: 2.2.2.4. <i>Zwiększenie dostępności i konkurencyjności publicznego transportu zbiorowego;</i> 3.1.2.4. <i>Rozwój spójnej sieci szlaków pieszych i rowerowych wraz z zapleczem;</i> 3.2.2.2. <i>Edukacja proekologiczna mieszkańców.</i> Projekt będzie komplementarny również z projektami już zrealizowanymi bądź będącymi w trakcie realizacji: – <i>Ograniczenie problemów społecznych i gospodarczych w Gminie Kolbuszowa poprzez nadanie nowych funkcji lub przywrócenie funkcji zdegradowanym terenom i obiektom wraz z zagospodarowaniem ich otoczenia.</i></p>
<p>Prognozowane rezultaty oraz produkty i ich wskaźniki</p>	<p>Prognozowane rezultaty podjętych działań to:</p> <ul style="list-style-type: none"> – stworzenie spójnego systemu komunikacji; – zmniejszony poziom emisji gazów cieplarnianych oraz zanieczyszczeń powietrza pochodzących z transportu na obszarach wiejskich; – zwiększony ruch niezmotoryzowany; – zwiększona ilość osób korzystających z komunikacji publicznej; – zwiększona świadomość ekologiczna mieszkańców. <p>Wskaźniki produktu:</p> <ol style="list-style-type: none"> 1. Liczba jednostek niskoemisyjnego taboru pasażerskiego w publicznym transporcie – 3 [szt.]; 2. Liczba przeprowadzonych działań edukacyjnych – 10 [szt.]. <p>Wskaźniki rezultatu:</p> <ol style="list-style-type: none"> 1. Szacowany roczny spadek emisji gazów cieplarnianych – 38 [ton równoważnika CO₂].
<p>Sposób wyboru projektu</p>	<p>Projekt został wypracowany w ramach współpracy Zespołu do spraw przygotowania Strategii Rozwoju Ponadlokalnego dla Partnerstwa Kolbuszowskiego na lata 2022–2030 oraz Komitetu Sterującego.</p>

Źródło: Opracowanie własne

Tabela 10 Projekt strategiczny nr 4

Tytuł projektu strategicznego	<i>Wzmacnianie atrakcyjności inwestycyjnej obszaru i rozwój przedsiębiorczości mieszkańców</i>		
Lokalizacja	Gmina Kolbuszowa, Gmina Niwiska, Gmina Cmolas, Gmina Ranizów, Gmina Majdan Królewski, Gmina Dzikowiec	Okres realizacji	2022–2030
Szacowana wartość	60 mln zł		
Środki własne realizatorów projektu	12 mln zł – 20%		
Finansowanie zewnętrzne – dotacja	48 mln zł – 80%		
Najbardziej prawdopodobne źródło finansowania	Fundusze Europejskie dla Podkarpacia 2021–2027 / Krajowy Plan Odbudowy i Zwiększania Odporności		
Tryb wyboru projektu	Tryb konkurencyjny		
Alternatywne lub dodatkowe źródła finansowania	Zgodnie z tabelą 13		
Cel i zakres rzeczowy projektu (koncepcja)	<p>Celem projektu jest rozwój przedsiębiorczości mieszkańców oraz atrakcyjności inwestycyjnej obszaru Partnerstwa Kolbuszowskiego.</p> <p>Projekt zakłada między innymi:</p> <ul style="list-style-type: none"> – tworzenie nowych terenów inwestycyjnych; – tworzenie warunków umożliwiających rozwój przedsiębiorczości – start-upy, produkty lub usługi wspierające wdrażanie innowacyjnych pomysłów; – wzmocnienie i promocję Kolbuszowskiej Podstrefy Specjalnej Strefy Ekonomicznej EURO – Park Mielec; – wzmocnienie potencjału rynku pracy i pracodawców; – aktywizację zawodową osób z niepełnosprawnościami oraz osób zagrożonych marginalizacją; – wzrost jakości kapitału ludzkiego i społecznego oraz dostosowanie oferty edukacyjnej do warunków rynku pracy. <p>Projekt będzie spójny oraz będzie oddziaływał na atrakcyjność całego obszaru. Planowane działania będą uwzględniać dostępność dla osób z niepełnosprawnościami. Projekt zostanie zrealizowany w podziale na etapy, w zależności od możliwości finansowych i możliwych źródeł finansowania, które mogą być różne dla poszczególnych etapów.</p>		
Podmioty realizujące projekt	Gmina Kolbuszowa, Gmina Niwiska, Gmina Cmolas, Gmina Ranizów, Gmina Majdan Królewski, Gmina Dzikowiec, Powiat Kolbuszowski		
Potrzeba realizacji projektu	<p>Wsparcie lokalnej przedsiębiorczości jest jednym z kluczowych elementów budowy potencjału własnego Partnerstwa.</p> <p>Projekt wynika z:</p> <ul style="list-style-type: none"> – wniosków z <i>Diagnozy społecznej, gospodarczej i przestrzennej Partnerstwa Kolbuszowskiego</i>, wskaźniki gospodarcze są nie zadowalające. Wzrost udziału ludności w wieku poprodukcyjnym oraz spadek ludności w wieku przedprodukcyjnym ma znaczny wpływ na sytuację na rynku pracy. Udział % 		

	<p>bezrobotnych zarejestrowanych w liczbie ludności w wieku produkcyjnym, pomimo że od 2015 roku maleje, to nadal jest wyższy niż średnia dla Polski;</p> <ul style="list-style-type: none"> – badania ankietowego (30.03–13.04.2022 r.), w którym respondenci zaznaczyli, iż dostęp do miejsc pracy na terenie Partnerstwa Kolbuszowskiego jest na niskim poziomie, źle oceniają poziom zarobków i warunki do rozwoju przedsiębiorczości na obszarze; – liczby podmiotów wpisanych do rejestru REGON – w badanym okresie wartość wskaźnika systematycznie wzrastała, jednak nadal wartość jest niższa niż średnia dla województwa i Polski; – liczby podmiotów nowo rejestrowanych oraz liczby osób fizycznych prowadzących działalność gospodarczą – wartości wskaźników są niższe w porównaniu do województwa podkarpackiego oraz Polski; – z badania ankietowego, w którym respondenci zaznaczyli, iż w Partnerstwie występuje problem z warunkami do rozwoju działalności gospodarczej, w związku z tym konieczne jest, aby podejmować działania wspierające i wzmacniające nie tylko aktywność społeczną, ale też gospodarczą mieszkańców.
<p>Cele operacyjne, kierunki działań, które realizuje projekt</p>	<p>Cele operacyjne: 1.2. <i>Wzmocniony potencjał inwestycyjny oraz rozwój przedsiębiorczości.</i></p> <p>Kierunki działań: 1.2.1. <i>Promocja inwestycyjna obszaru;</i> 1.2.2. <i>Wzrost przedsiębiorczości i konkurencyjności przedsiębiorstw.</i></p>
<p>Komplementarność z innymi projektami</p>	<p>Projekt wykazuje szczególną komplementarność z projektem strategicznym nr 1 <i>Realizacja Strategii IIT poprzez zbudowanie SMART Partnerstwa Kolbuszowskiego zgodnie z ideą Smart Villages poprzez ochronę, rozwój oraz promowanie walorów, dziedzictwa kulturowego i naturalnego, a także fizyczną odnowę przestrzeni publicznych.</i></p> <p>Projekt będzie komplementarny także z innymi projektami, które nie zostały wskazane jako projekty strategiczne, ale będą realizowane w ramach działań:</p> <p>1.2.1.4. <i>Tworzenie warunków wspierających zrównoważone inwestycje zewnętrzne;</i> 1.2.2.2. <i>Współpraca ze szkołami i placówkami oświatowymi w zakresie kształtowania postaw przedsiębiorczych;</i> 1.2.2.3. <i>Inicjowanie oraz prowadzenie kampanii informacyjnej o dostępnych źródłach wsparcia finansowego;</i> 2.1.2.1. <i>Realizacja programów przeciwdziałania wykluczeniu zawodowemu i społecznemu.</i></p> <p>Projekt będzie komplementarny również z projektami już zrealizowanymi bądź będącymi w trakcie realizacji, m.in.:</p> <ul style="list-style-type: none"> – <i>Ograniczenie problemów społecznych i gospodarczych w Gminie Kolbuszowa poprzez nadanie nowych funkcji lub przywrócenie funkcji zdegradowanym terenom i obiektom wraz z zagospodarowaniem ich otoczenia.</i>
<p>Prognozowane rezultaty oraz produkty i ich wskaźniki</p>	<p>Prognozowane rezultaty podjętych działań to:</p> <ul style="list-style-type: none"> – wzrost przedsiębiorczości mieszkańców; – zwiększenie ilości miejsc pracy; – aktywizacja społeczno-zawodowa mieszkańców gminy; – zintegrowanie osób zagrożonych ubóstwem lub wykluczeniem społecznym. <p>Wskaźniki produktu:</p> <ol style="list-style-type: none"> 1. Liczba utworzonych terenów inwestycyjnych – 1 [szt.]; 2. Liczba wspartych stref ekonomicznych – 1 [szt.]; 3. Liczba współprac między przedsiębiorcami, a samorządami Partnerstwa – 10 [szt.];

	<p>4. Liczba szkoleń podnoszących kompetencje w zakresie przedsiębiorczości – 12 [szt.].</p> <p>Wskaźniki rezultatu:</p> <p>1. Liczba osób, które podjęły prace lub założyły działalność gospodarczą na skutek prowadzonych działań – 1 000 [os./rok].</p>
Sposób wyboru projektu	Projekt został wypracowany w ramach współpracy Zespołu do spraw przygotowania Strategii Rozwoju Ponadlokalnego dla Partnerstwa Kolbuszowskiego na lata 2022–2030 oraz Komitetu Sterującego.

Źródło: Opracowanie własne

Tabela 11 Projekt strategiczny nr 5

Tytuł projektu strategicznego	<i>Poprawa efektywności energetycznej, redukcja gazów cieplarnianych oraz rozwój energetyki odnawialnej na terenie Partnerstwa Kolbuszowskiego – budynki użyteczności publicznej, gospodarstwa domowe oraz prywatne przedsiębiorstwa</i>		
Lokalizacja	Gmina Kolbuszowa, Gmina Niwiska, Gmina Cmolas, Gmina Ranizów, Gmina Majdan Królewski, Gmina Dzikowiec	Okres realizacji	2022–2030
Szacowana wartość	60 mln zł		
Środki własne realizatorów projektu	12 mln zł – 20%		
Finansowanie zewnętrzne – dotacja	48 mln zł – 80%		
Najbardziej prawdopodobne źródło finansowania	Fundusze Europejskie dla Podkarpacia 2021–2027		
Tryb wyboru projektu	Tryb konkurencyjny W ramach priorytetu 2 <i>Energia i Środowisko</i> , cel szczegółowy 2(i) <i>Wspieranie efektywności energetycznej i redukcji emisji gazów cieplarnianych</i> , cel szczegółowy 2(ii) <i>Wspieranie energii odnawialnej zgodnie z dyrektywą (UE) 2018/2001</i> , w tym określonymi w niej kryteriami zrównoważonego rozwoju		
Alternatywne lub dodatkowe źródła finansowania	Zgodnie z tabelą 13		
Cel i zakres rzeczowy projektu (konceptja)	<p>Celem projektu jest zmniejszanie emisyjności poprzez zwiększenie udziału energii z OZE w produkcji energii ogółem z wykorzystaniem potencjału Partnerstwa w obszarze OZE i energetyki rozproszonej, a także efektywne wykorzystanie energii. Projekt zakłada również kompleksową modernizację obiektów użyteczności publicznej w celu ograniczenia energochłonności gospodarki i zwiększenia efektywności energetycznej i cieplnej oraz energooszczędności.</p> <p>Projekt obejmuje między innymi:</p> <ul style="list-style-type: none"> – budowę i rozbudowę instalacji do produkcji energii elektrycznej i cieplnej z OZE wraz z przyłączami do sieci lub inwestycje w magazyny energii działające na potrzeby danego źródła OZE w zakresie wytwarzania energii; – realizację projektów parasolowych w zakresie OZE na terenie Partnerstwa; – poprawę efektywności energetycznej budynków użyteczności publicznej wraz z instalacją urządzeń OZE oraz wymianą/modernizacją źródeł ciepła albo podłączeniem do sieci ciepłowniczej / chłodniczej; 		

	<ul style="list-style-type: none"> – poprawę efektywności energetycznej wielorodzinnych budynków mieszkalnych wraz z instalacją urządzeń OZE oraz wymianą/modernizacją źródeł ciepła albo podłączeniem do sieci ciepłowniczej / chłodniczej; – poprawę efektywności energetycznej w przedsiębiorstwach – poprzez odzyskiwanie energii w procesie produkcyjnym, modernizację energetyczną budynków wraz z instalacją urządzeń OZE; – zastosowanie energooszczędnego oświetlenia ulic, placów, obiektów użyteczności publicznej oraz wymianę istniejącej instalacji. <p>Projekt zostanie zrealizowany w podziale na etapy, w zależności od możliwości finansowych poszczególnych gmin i możliwych źródeł finansowania, które mogą być różne dla poszczególnych etapów.</p>
Podmioty realizujące projekt	Gmina Kolbuszowa, Gmina Niwiska, Gmina Cmolas, Gmina Raniżów, Gmina Majdan Królewski, Gmina Dzikowiec, Powiat Kolbuszowski
Potrzeba realizacji projektu	<p>Wyzwania środowiskowe, związane z utrzymaniem przyjaznego dla środowiska i czystego obszaru oraz występujący w Partnerstwie problem niskiej emisji zmuszają samorządy do podjęcia aktywnych działań zmierzających do ograniczenia negatywnych skutków środowiskowych, a także wymagają odpowiedniej polityki energetycznej.</p> <p>Projekt wynika z:</p> <ul style="list-style-type: none"> – potrzeby podejmowania działań w kierunku ochrony przyrody i zapobiegania zanieczyszczenia środowiska naturalnego; – ze zidentyfikowanego problemu zanieczyszczeń powietrza; – odpowiednich warunków dla rozwoju technologii wytwarzania energii ze źródeł odnawialnych, a zwłaszcza energii słonecznej, geotermalnej, aerotermalnej i wiatrowej; – stosunkowo dużej ilości dni słonecznych w roku. <p>Gminy: Kolbuszowa, Majdan Królewski oraz Niwiska w 2020 roku znalazły się w gronie innych gmin w województwie, na terenie których przekroczone zostały dopuszczalne poziomy PM10.</p>
Cele operacyjne, kierunki działań, które realizuje projekt	<p>Cele operacyjne: 3.2. <i>Rozwój racjonalnego wykorzystania zasobów środowiskowych.</i></p> <p>Kierunki działań: 3.2.1. <i>Rozwój infrastruktury komunalnej;</i> 3.2.2. <i>Ochrona środowiska i ograniczenie niskiej emisji.</i></p>
Komplementarność z innymi projektami	<p>Projekt wykazuje szczególną komplementarność z projektem strategicznym nr 3 <i>Zrównoważony transport w Partnerstwie Kolbuszowskim.</i></p> <p>Projekt będzie komplementarny także z innymi projektami, które nie zostały wskazane jako projekty strategiczne, ale będą realizowane w ramach działań:</p> <p>3.2.2.2. <i>Edukacja proekologiczna mieszkańców;</i> 3.2.1.5. <i>Poprawa efektywności energetycznej w budynkach użyteczności publicznej, mieszkalnych oraz podmiotów gospodarczych.</i></p> <p>Projekt będzie komplementarny również z projektami już zrealizowanymi bądź będącymi w trakcie realizacji, m.in.:</p> <ul style="list-style-type: none"> – <i>Budowa małej instalacji fotowoltaicznej przy zespole obiektów szkolno-basenowych w Cmolasie – etap I oraz montaż urządzeń fotowoltaicznych na oczyszczalni ścieków w Cmolasie;</i> – <i>Termomodernizacja budynków użyteczności publicznej na terenie Gminy Raniżów.</i>
Prognozowane rezultaty oraz produkty i ich wskaźniki	<p>Prognozowane rezultaty podjętych działań to:</p> <ul style="list-style-type: none"> – zmniejszenie degradacji lokalnego środowiska w wyniku zmniejszenia udziału emisji zanieczyszczeń (w tym CO₂) do powietrza;

	<ul style="list-style-type: none"> – zmniejszenie potrzeb modernizacyjnych w przyszłości oraz zmniejszenie kosztów związanych z wytwarzaniem energii; – upowszechnienie wykorzystania OZE; – podniesienie świadomości ekologicznej. <p>Wskaźniki produktu:</p> <p>1. Budynki o lepszej charakterystyce energetycznej – 60 [szt.].</p> <p>Wskaźniki rezultatu:</p> <p>1. Szacowany roczny spadek emisji gazów cieplarnianych – [tony równoważnika CO₂].</p>
Sposób wyboru projektu	Projekt został wypracowany w ramach współpracy Zespołu do spraw przygotowania Strategii Rozwoju Ponadlokalnego dla Partnerstwa Kolbuszowskiego na lata 2022–2030 oraz Komitetu Sterującego.

Źródło: Opracowanie własne

Tabela 12 Projekt strategiczny nr 6

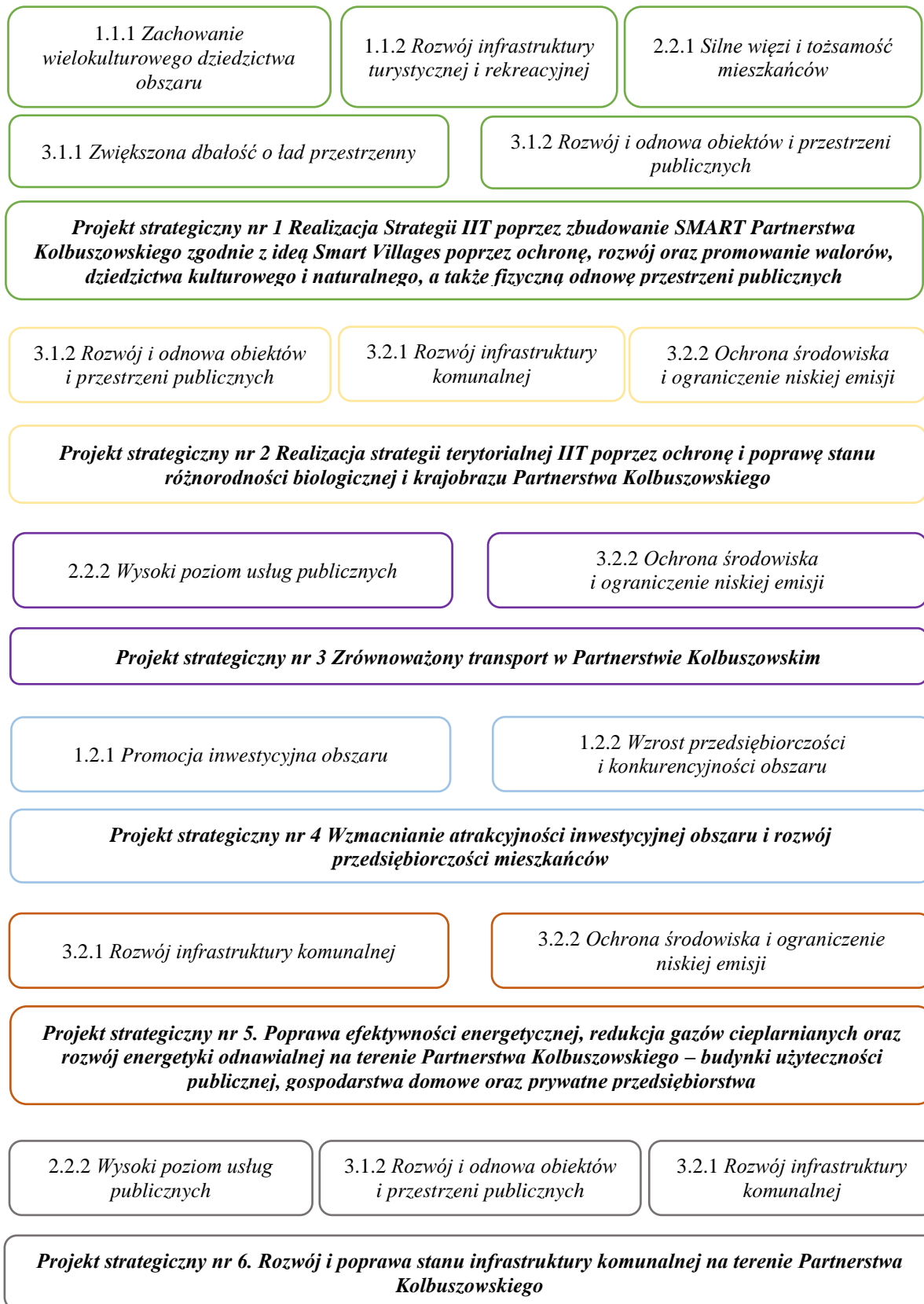
Tytuł projektu strategicznego	Rozwój i poprawa stanu infrastruktury komunalnej na terenie Partnerstwa Kolbuszowskiego		
Lokalizacja	Gmina Kolbuszowa, Gmina Niwiska, Gmina Cmolas, Gmina Raniżów, Gmina Majdan Królewski, Gmina Dzikowiec	Okres realizacji	2022–2030
Szacowana wartość	150 mln zł		
Środki własne realizatorów projektu	30 mln zł – 20%		
Finansowanie zewnętrzne – dotacja	120 mln zł – 80%		
Najbardziej prawdopodobne źródło finansowania	Fundusze Europejskie dla Podkarpacia 2021–2027 / Fundusze Europejskie dla Polski Wschodniej 2021–2027 / Program Rozwoju Obszarów Wiejskich na lata 2014–2020 / Wspólna Polityka Rolna 2021–2027		
Tryb wyboru projektu	Tryb konkurencyjny		
Alternatywne lub dodatkowe źródła finansowania	Zgodnie z tabelą 13		
Cel i zakres rzeczowy projektu (koncepcja)	<p>Projekt ma na celu poprawę jakości życia mieszkańców oraz rozwój obszaru. Infrastruktura publiczna powinna być dostosowana do zasad zrównoważonego rozwoju, który sprzyja funkcjom gospodarczym i społecznym.</p> <p>Projekt obejmuje:</p> <ul style="list-style-type: none"> – budowę nowych odcinków dróg gminnych i powiatowych na obszarze Partnerstwa, w tym dróg wyposażonych w ciągi pieszkie i rowerowe, oświetlenie; – likwidację barier architektonicznych; – oznakowanie obiektów gminnych (wewnętrzne i zewnętrzne) dla potrzeb związanych z dostępnością osób dysfunkcyjnych; – rozwój i poprawę funkcjonowania systemu zagospodarowania odpadów – obieg zamknięty i gospodarka zasobooszczędna; – rozwój infrastruktury kanalizacyjnej, w tym modernizację oczyszczalni ścieków i sieci kanalizacyjnej, budowę nowych odcinków sieci kanalizacyjnej oraz przepompowni; 		

	<ul style="list-style-type: none"> – zapewnienie dostępu do wysokiej jakości usług zdrowotnych na obszarze Partnerstwa; – zapewnienie dostępu do wysokiej jakości e-usług; – zapewnienie i zwiększenie dostępności do opieki żłobkowej na terenie Partnerstwa Kolbuszowskiego; – zapewnienie dostępu do opieki nad osobami w wieku senioralnym, w tym budowę Centrum opiekuńczo-mieszkalnego w miejscowości Przyłęk w Gminie Niwiska; – zapewnienie dostępu do szybkiego Internetu. <p>Planowane działania będą uwzględniać dostępność dla osób z niepełnosprawnościami. Projekt zostanie zrealizowany w podziale na etapy, w zależności od możliwości finansowych poszczególnych gmin i możliwych źródeł finansowania, które mogą być różne dla poszczególnych etapów. W zależności od możliwości zostanie on zrealizowany w formule partnerskiej (forma pożądana) lub osobno przez każdy podmiot.</p>
<p>Podmioty realizujące projekt</p>	<p>Gmina Kolbuszowa, Gmina Niwiska, Gmina Cmolas, Gmina Ranizów, Gmina Majdan Królewski, Gmina Dzikowiec, Powiat Kolbuszowski</p>
<p>Potrzeba realizacji projektu</p>	<p>Projekt wynika z:</p> <ul style="list-style-type: none"> – wyników badań jakościowych – w badaniu ankietowym (30.03–13.04.2022 r.) mieszkańcy Partnerstwa ocenili „źle” i „bardzo źle” dostępność do opieki zdrowotnej (44%) oraz jakość i dostępność opieki żłobkowej (43%); – potrzeby usprawnienia połączenia komunikacyjnego; – potrzeby adaptacji do zmian klimatu oraz zapobiegania degradacji środowiska; – potrzeby dostępu mieszkańców partnerstwa do wysokiej jakości e-usług publicznych; – potrzeby dostępu do szybkiego Internetu; – potrzeby dostępu do wysokiej jakości opieki senioralnej i żłobkowej; – potrzeby dostępu mieszkańców Partnerstwa do wysokiej jakości infrastruktury wodno-kanalizacyjnej. <p><i>Rozwój świadczonych usług i racjonalne wykorzystanie zasobów środowiskowych jest jednym z celów operacyjnych Partnerstwa Kolbuszowskiego, a więc stanowi to pewne wyzwanie dla samorządów do stworzenia i/lub poprawy infrastruktury komunalnej, która będzie zadowalać obecnych i przyszłych mieszkańców.</i></p>
<p>Cele operacyjne, kierunki działań, które realizuje projekt</p>	<p>Cele operacyjne: <i>2.2. Rozwój wspólnot lokalnych;</i> <i>3.1. Przyjazna i zróżnicowana przestrzeń publiczna;</i> <i>3.2. Rozwój racjonalnego wykorzystania zasobów środowiskowych.</i></p> <p>Kierunki działań: <i>2.2.2. Wysoki poziom usług publicznych;</i> <i>3.1.2. Rozwój i odnowa przestrzeni i obiektów publicznych;</i> <i>3.2.1. Rozwój infrastruktury komunalnej.</i></p>

<p>Komplementarność z innymi projektami</p>	<p>Projekt wykazuje szczególną komplementarność z projektem strategicznym nr 3 <i>Zrównoważony transport w Partnerstwie Kolbuszowskim</i>.</p> <p>Projekt będzie komplementarny także z innymi projektami, które nie zostały wskazane jako projekty strategiczne, ale będą realizowane w ramach działań:</p> <p>2.2.2.1. <i>Wzrost jakości i dostępności świadczonych usług zdrowotnych;</i></p> <p>3.2.1.1. <i>Rozwój gospodarki wodno-ściekowej;</i></p> <p>3.2.1.6. <i>Przygotowanie atrakcyjnej oferty terenów przeznaczonych pod zabudowę jednorodzinną i wielorodzinną.</i></p> <p>Projekt będzie komplementarny również z projektami już zrealizowanymi bądź będącymi w trakcie realizacji, m.in.:</p> <ul style="list-style-type: none"> – <i>Budowa czterech odcinków sieci kanalizacji sanitarnej w miejscowości Cmolas oraz zakup pomp i studni na pompownię ścieków w Ostrowach Tuszowskich i Jagodniku;</i> – <i>Budowa Punktu Selektywnej Zbiórki Odpadów Komunalnych w Cmolasie.</i>
<p>Prognozowane rezultaty oraz produkty i ich wskaźniki</p>	<p>Prognozowane rezultaty podjętych działań to:</p> <ul style="list-style-type: none"> – podniesienie komfortu życia mieszkańców; – stworzenie możliwości dalszego zagospodarowania terenów pod zabudowę nowych posesji; – poprawa jakości i rozszerzenie usług społecznych na obszarze; – wzrost jakości życia seniorów i pomoc w opiece nad nimi; – rozwój e-społeczeństwa i upowszechnienie wykorzystania technologii informacyjno-komunikacyjnych w administracji; – stworzenie możliwości rodzicom podjęcia zatrudnienia; – poprawa estetyki i ładu przestrzennego; – poprawa jakości środowiska naturalnego. <p>Wskaźniki produktu:</p> <ol style="list-style-type: none"> 1. Liczba zlikwidowanych barier architektonicznych na terenie Partnerstwa – 35 [szt.]; 2. Liczba powstałych obiektów świadczących usługi zdrowotne – 3 [szt.]; 3. Liczba powstałych e-usług publicznych – 5 [szt.]; 4. Liczba powstałych żłobków – 6 [szt.]; 5. Długość wybudowanej sieci wodno-kanalizacyjnej – 317 000 [mb]; 6. Dodatkowe gospodarstwa domowe objęte szerokopasmowym dostępem do sieci – 900 [szt.]; 7. Liczba powstałej infrastruktury komunikacyjno-informacyjnej – 15 [szt.]. <p>Wskaźniki rezultatu:</p> <ol style="list-style-type: none"> 1. Liczba osób biorących udział w wydarzeniach rekreacyjno-sportowych i kulturalnych organizowanych na obszarze Partnerstwa – [os./rok]; 2. Liczba osób korzystających z nowopowstałych obiektów i przestrzeni publicznych – [os./rok]; 3. Szacowany roczny spadek emisji gazów cieplarnianych – 5 000 [ton równoważnika CO₂].
<p>Sposób wyboru projektu</p>	<p>Projekt został wypracowany w ramach współpracy Zespołu do spraw przygotowania Strategii Rozwoju Ponadlokalnego dla Partnerstwa Kolbuszowskiego na lata 2022–2030 oraz Komitetu Sterującego.</p>

Źródło: Opracowanie własne

Schemat 3 Powiązania kierunków działań z projektami strategicznymi



Źródło: Opracowanie własne

3.2.2. Szacunkowe ramy finansowe i potencjalne źródła finansowania

Indykatywne ramy finansowe *Strategii Rozwoju Ponadlokalnego dla Partnerstwa Kolbuszowskiego na lata 2022–2030* obejmują projekty strategiczne, które wynikają z planów projektowych gmin Partnerstwa Kolbuszowskiego, podległych im jednostek organizacyjnych, jak również projektów zgłoszonych przez mieszkańców i przedsiębiorców. Ponadto plany projektowe odpowiadają na możliwości ich sfinansowania z uwzględnieniem sytuacji budżetowej gmin, ponieważ „wskaźnik G – podstawowych dochodów podatkowych na 1 mieszkańca gminy przyjęty do obliczania subwencji wyrównawczej na 2022 r.” wynosi dla poszczególnych gmin: Kolbuszowa 1 634,64 zł, Majdan Królewski 745,70 zł, Cmolas 941,37 zł, Niwiska 908,88 zł, Raniżów 978,43 zł, Dzikowiec 619,22 zł (przy wskaźniku dla Polski – 2 122,33 zł), co oznacza niedostateczną samodzielność finansową jednostek i w istotny sposób determinuje zdolność realizacji długookresowych zadań rozwojowych inwestycyjnych i nieinwestycyjnych.

Podsumowanie podanych wartości brutto poszczególnych projektów pozwoliło określić szacunkowe ramy finansowe dokumentu z podziałem na różne źródła finansowania (także spoza funduszy polityki spójności na lata 2021–2027 – publiczne i prywatne środki krajowe w celu realizacji zasady dodatkowości środków Unii Europejskiej). Realizacja Strategii i dobór źródeł finansowania będzie procesem dynamicznym, jednak kluczowymi źródłami finansowania projektów, poza budżetami gmin, będą programy polityki spójności i polityki rolnej UE na lata 2021–2027 oraz Krajowy Plan Odbudowy.

Polityka spójności na lata 2021–2027 ma obejmować następujące fundusze: Europejski Fundusz Rozwoju Regionalnego (EFRR), Fundusz Spójności (FS), Europejski Fundusz Społeczny+ (EFS+) oraz Fundusz Sprawiedliwej Transformacji (FST). Wspólna polityka rybołówstwa obejmie Europejski Fundusz Morski i Rybacki (EFMR). Fundusze te wzajemnie się uzupełniają. W odniesieniu do Krajowego Planu Odbudowy należy zauważyć, że środki dostępne w ramach Instrumentu na Rzecz Odbudowy i Zwiększania Odporności traktowane są na poziomie unijnego budżetu jako oddzielny element nowej architektury wspólnotowych finansów, a ich celem jest ograniczenie negatywnego wpływu pandemii COVID-19 na gospodarkę Unii Europejskiej, ze szczególnym uwzględnieniem potrzeby wzmocnienia jej odporności na podobne tego typu sytuacje w przyszłości. Fundusze te podlegają nieco innym zasadom podziału niż ma to miejsce w przypadku polityki spójności, gdzie pewnym standardem jest podejście regionalne. W zakresie programów polityki rolnej Unii Europejskiej 2021–2027 nastąpiło przesunięcie w programowaniu Wspólnej Polityki Rolnej (wydłużenie PROW

2014–2020 o dwa lata przy jednocześnie zwiększonej alokacji na niektóre działania), Ministerstwo Rolnictwa i Rozwoju Wsi przekazało 15 lipca 2022 r. do akceptacji Komisji Europejskiej finalną wersję projektu Planu Strategicznego dla WPR na lata 2023–2027.

Plan Strategiczny dla Wspólnej Polityki Rolnej 2023–2027 będzie wspierać zrównoważony rozwój polskich gospodarstw, sektora przetwórstwa i poprawę warunków życia i pracy w małych miejscowościach wiejskich. WPR będzie wspierać zrównoważone metody gospodarowania, przyjazne klimatowi i środowisku, chroniące wodę, glebę i powietrze oraz bioróżnorodność. Sprzyjać będzie produkcji i wykorzystaniu zrównoważonej energii. Wzmacniana będzie różnorodność gospodarcza, w tym biogospodarka. Poprawa dynamiki rozwojowej zwiększy aktywności zawodową i społeczną mieszkańców terenów wiejskich i osób wykluczonych. Upowszechniane i wdrażane będą rozwiązania naukowe i innowacyjne, w tym cyfrowe, usuwające bariery rozwojowe wsi i rolnictwa¹¹.

Poza wskazanymi powyżej źródłami i instrumentami finansowania, jako źródła finansowania Strategii należy wziąć pod uwagę także różne programy krajowe, takie jak m.in. Rządowy Fundusz Rozwoju Dróg czy Program Inwestycji Strategicznych i inne środki z budżetu państwa pozostające do dyspozycji poszczególnych ministerstw, dedykowane fundusze i programy. Istotne mogą też być, inne niż w ramach Unii Europejskiej, fundusze ze źródeł europejskich, np. fundusze norweskie i fundusze Europejskiego Obszaru Gospodarczego.

Zważywszy na złożoność i wielowątkowość projektów ujętych w Strategii, ich finansowanie powinno zostać oparte na wykorzystaniu środków pochodzących z różnych źródeł oraz łączeniu różnych instrumentów i narzędzi finansowych.

Z perspektywy partnerstw samorządowych, na szczególną uwagę zasługuje przyjęte w projekcie Umowy Partnerstwa 2021–2027 założenie, że w nowej perspektywie finansowej Unii Europejskiej zastosowane zostaną trzy instrumenty terytorialne:

- Rozwój Lokalny Kierowany przez Społeczność (RLKS);
- Zintegrowane Instrumenty Terytorialne (ZIT);
- Inne Instrumenty Terytorialne (IIT).

Ponadlokalna Strategia Partnerstwa Kolbuszowskiego będzie mogła być realizowana w oparciu o wykorzystanie instrumentów i narzędzi międzynarodowych, takich jak:

¹¹ Plan Strategiczny dla Wspólnej Polityki Rolnej na lata 2023–2027, lipiec 2022 r.

- Horyzont Europa, Kreatywna Europa, Erasmus+, RescEU, LIFE, Fundusz InvestEU, Łącząc Europę, Cyfrowa Europa, Interreg (Komisja Europejska), a także EU4Health oraz REACT UE;
- Norweski Mechanizm Finansowy oraz Mechanizm Finansowy Europejskiego Obszaru Gospodarczego (EOG);
- instrumenty Europejskiego Banku Inwestycyjnego, Banku Światowego, Europejskiego Banku Odbudowy i Rozwoju, a także innych międzynarodowych instytucji finansowych.

Przy tworzeniu ram finansowych warto wziąć pod uwagę analizę dochodów i wydatków gmin z ostatnich kilku lat oraz aktywności gmin w pozyskiwaniu pozabudżetowych źródeł finansowania działań. Należy zwrócić uwagę, że dochody własne Partnerstwa Kolbuszowskiego w przeliczeniu na 1 mieszkańca w ostatnich latach stale rosną. Na podstawie dochodów ogółem, a także dochodów własnych, można określić sprawność finansową danej jednostki – obrazuje ją procentowy wskaźnik dochodów własnych w dochodach ogółem. Udział tych dochodów w dochodach ogółem na terenie Partnerstwa Kolbuszowskiego wzrasta (w 2020 roku wzrost o 7,7 punktu procentowego w stosunku do 2016 roku), a także jest stosunkowo wysoki (w porównaniu do obszarów podobnych). Dochody budżetu ogółem w przeliczeniu na 1 mieszkańca na terenie Partnerstwa Kolbuszowskiego w 2020 roku wynosiły 5 584,3 zł. Średni udział w podatkach stanowiących dochód budżetu państwa w postaci wpływów z podatku dochodowego od osób fizycznych w gminach Partnerstwa Kolbuszowskiego był w 2020 r. niekorzystny w stosunku do obszarów podobnych, województwa i Polski – wartości wskaźnika były dużo niższe niż średnia wojewódzka i krajowa.

Poza dochodami, odzwierciedleniem sytuacji finansowej gminy są jej wydatki. W przypadku Partnerstwa Kolbuszowskiego wydatki ogółem w przeliczeniu na 1 mieszkańca z roku na rok są coraz wyższe, w 2016 roku wynosiły 3 656 zł, a w 2020 roku już 4 970 zł – wzrost ten jest odzwierciedleniem wyższych dochodów. Ważnym aspektem zdolności inwestycyjnych Partnerstwa Kolbuszowskiego jest wykorzystanie środków unijnych na realizację zadań przez samorządy Partnerstwa. Aktywność w tym zakresie odzwierciedla liczba umów/decyzji o dofinansowanie. Łącznie na terenie Partnerstwa podpisanych przez różnych Beneficjentów (nie tylko samorządy) umów/decyzji o dofinansowanie w roku 2020 było 142. Gmina Kolbuszowa jest liderem (wśród gmin wchodzących w skład Partnerstwa Kolbuszowskiego) w zakresie aktywności w zdobywaniu środków z programów operacyjnych – w 2020 r. Beneficjenci z jej terenu uzyskali dofinansowanie na realizację 72 projektów

z programów operacyjnych (w tym 47 w ramach RPO Województwa Podkarpackiego na lata 2014–2020), Gmina Dzikowiec – 17 projektów (w tym 11 z RPO Województwa Podkarpackiego) oraz Gmina Niwiska – 16 projektów (w tym 11 z RPO)¹².

Pracownicy urzędów gmin i powiatu Partnerstwa Kolbuszowskiego, jednostek organizacyjnych, a także instytucji kultury i innych podmiotów, posiadają dużą bazę wiedzy i doświadczeń w wyniku realizacji różnego typu inwestycji w ostatnich latach, m.in.:

- *Poprawa jakości powietrza w Gminie Kolbuszowa – montaż ekologicznych kotłów centralnego ogrzewania*, wartość projektu: 2 785 238,82 zł, dofinansowanie z UE: 2 156 366,48 zł, w ramach Regionalnego Programu Operacyjnego Województwa Podkarpackiego na lata 2014–2020, Działanie 3.3. *Poprawa jakości powietrza*;
- *Budowa instalacji OZE przy budynkach publicznych z terenu Gminy Kolbuszowa*, wartość projektu: 1 428 523,50 zł, dofinansowanie z UE: 770 560,70 zł, w ramach Regionalnego Programu Operacyjnego Województwa Podkarpackiego na lata 2014–2020, Działanie 3.1. *Rozwój OZE*;
- *Ograniczenie problemów społecznych i gospodarczych w Gminie Kolbuszowa poprzez nadanie nowych funkcji lub przywrócenie funkcji zdegradowanym terenom i obiektom wraz z zagospodarowaniem ich otoczenia*, wartość projektu: 18 980 380,50 zł, dofinansowanie z UE: 9 356 226,51 zł, w ramach Regionalnego Programu Operacyjnego Województwa Podkarpackiego na lata 2014–2020, Działanie 6.3. *Rewitalizacja przestrzeni regionalnej*;
- *Rewitalizacja założenia parkowo-dworskiego w Niwiskach w strefie konserwatorskiej i na terenach przyległych wraz z infrastrukturą towarzyszącą*, wartość projektu: 4 026 282,26 zł, dofinansowanie z UE: 3 019 711,65 zł, w ramach Regionalnego Programu Operacyjnego Województwa Podkarpackiego na lata 2014–2020, Działanie 6.3. *Rewitalizacja przestrzeni regionalnej*;
- *Rozbudowa i przebudowa części budynku Szkoły Podstawowej w Przylęku pod salę gimnastyczną z zapleczem sanitarnym wraz z wyposażeniem klasopracowni*, wartość projektu: 1 565 949,17 zł, dofinansowanie z UE: 976 929,14 zł, w ramach Regionalnego Programu Operacyjnego Województwa Podkarpackiego na lata 2014–2020, Działanie 6.4. *Infrastruktura edukacyjna*;
- *Rozwój OZE w gminach Majdan Królewski i Niwiska*; wartość projektu: 1 038 054,10 zł, dofinansowanie z UE: 713 909,30 zł, w ramach Regionalnego

¹² Dane GUS.

Programu Operacyjnego Województwa Podkarpackiego na lata 2014–2020, Działanie 3.1. *Rozwój OZE*;

- *Zastosowanie mikroinstalacji fotowoltaicznych jako źródła energii elektrycznej dla obiektów użyteczności publicznej w Gminie Raniżów*, wartość projektu: 837 500,87 zł, dofinansowanie z UE: 577 842,76 zł, w ramach Regionalnego Programu Operacyjnego Województwa Podkarpackiego na lata 2014–2020, Działanie 3.1. *Rozwój OZE*;
- *Termomodernizacja budynków użyteczności publicznej na terenie Gminy Raniżów*, wartość projektu: 776 925,34 zł, dofinansowanie z UE: 574 408,00 zł, w ramach Regionalnego Programu Operacyjnego Województwa Podkarpackiego na lata 2014–2020, Działanie 3.2. *Modernizacja energetyczna budynków*;
- *Gmina otwarta na kulturę poprzez rewaloryzację zabytkowego zespołu parkowo-dworskiego w Dzikowcu*, wartość projektu: 4 071 340,59 zł, dofinansowanie z UE: 2 825 428,49 zł, w ramach Regionalnego Programu Operacyjnego Województwa Podkarpackiego na lata 2014–2020, Działanie 4.4. *Kultura*;
- *Przeciw wykluczeniu społecznemu - program profesjonalnego wsparcia i pomocy rodzinom z terenu Gminy Dzikowiec*, wartość projektu: 741 487,50 zł, dofinansowanie z UE: 630 264,37 zł, w ramach Regionalnego Programu Operacyjnego Województwa Podkarpackiego na lata 2014–2020, Działanie 8.4. *Poprawa dostępu do usług wsparcia rodziny i pieczy zastępczej*;
- *Budowa czterech odcinków sieci kanalizacji sanitarnej w miejscowości Cmolas oraz zakup pomp i studni na pompowni ścieków w Ostrowach Tuszowskich i Jagodniku*, wartość projektu: 512 407,41 zł, dofinansowanie z UE: 264 750,02 zł, w ramach Regionalnego Programu Operacyjnego Województwa Podkarpackiego na lata 2014–2020, Działanie 4.3. *Gospodarka wodno-ściekowa*;
- *Budowa Punktu Selektywnej Zbiórki Odpadów Komunalnych w Cmolasie*, wartość projektu: 1 101 548,25 zł, dofinansowanie z UE: 759 619,21 zł, w ramach Regionalnego Programu Operacyjnego Województwa Podkarpackiego na lata 2014–2020, Działanie 4.2. *Gospodarka odpadami*;
- *Budowa małej instalacji fotowoltaicznej przy zespole obiektów szkolno-basenowych w Cmolasie – etap I oraz montaż urządzeń fotowoltaicznych na oczyszczalni ścieków w Cmolasie*, wartość projektu: 715 052,18 zł, dofinansowanie z UE: 469 883,77 zł,

w ramach Regionalnego Programu Operacyjnego Województwa Podkarpackiego na lata 2014–2020, Działanie 3.1. *Rozwój OZE*¹³.

Samorządy Partnerstwa Kolbuszowskiego posiadają również doświadczenie powstałe w wyniku tworzenia ram finansowych dla innych dokumentów funkcjonujących na poziomie powiatu i gmin, np. dla *Lokalnego Programu Rewitalizacji dla Gminy Kolbuszowa na lata 2017–2022*, *Gminnego Programu Rewitalizacji Gminy Cmolasy na lata 2016–2022*, *Lokalnego Programu Rewitalizacji dla Gminy Dzikowiec na lata 2016–2022*, *Lokalnego Programu Rewitalizacji Gminy Niwiska na lata 2018–2023*, *Strategii Rozwoju Powiatu Kolbuszowskiego na lata 2014–2020*.

W tabeli 13 przedstawiono najbardziej prawdopodobne źródła finansowania projektów strategicznych i zadań w ramach celów operacyjnych. Projekty mogą być realizowane w całości z jednego źródła lub częściowo z kilku źródeł, obecnie nie jest możliwe przypisanie z pewnością konkretnego źródła finansowania do konkretnego projektu. W tabeli 14 przedstawiono generalną, przewidywaną kwotę wydatków w ramach poszczególnych celów strategicznych i operacyjnych – koszt realizacji całego planu operacyjnego.

¹³ Mapa dotacji UE, mapadotacji.gov.pl

Tabela 13 Możliwe źródła finansowania projektów strategicznych i zadań w ramach *Strategii Rozwoju Ponadlokalnego dla Partnerstwa Kolbuszowskiego na lata 2022–2030*

Lp.	Źródło finansowania	Obszary wsparcia w ramach zidentyfikowanego źródła finansowania
1.	<i>Fundusze Europejskie na Infrastrukturę, Klimat, Środowisko (FEnIKS)</i>	<p>FEnIKS to następca <i>Programu Operacyjnego Infrastruktura i Środowisko (POIiŚ)</i>. Program przyczyni się do rozwoju gospodarki niskoemisyjnej, ochrony środowiska oraz przeciwdziałania i adaptacji do zmian klimatu. FEnIKS wesprze również inwestycje transportowe oraz dofinansuje ochronę zdrowia i dziedzictwo kulturowe. W ramach FEnIKS będzie można inwestować w:</p> <ul style="list-style-type: none"> – obniżenie emisyjności gospodarki i transformację w kierunku gospodarki przyjaznej środowisku i o obiegu zamkniętym; – budowę efektywnego i odpornego systemu transportowego, o jak najniższym negatywnym wpływie na środowisko naturalne; – poprawę bezpieczeństwa transportu, – zapewnienie równego dostępu do opieki zdrowotnej oraz poprawę odporności systemu ochrony zdrowia; – wzmocnienie roli kultury w rozwoju społecznym i gospodarczym.
2.	<i>Fundusze Europejskie dla Nowoczesnej Gospodarki (FENG)</i>	<p>Program jest kontynuacją dwóch wcześniejszych programów: <i>Programu Operacyjnego Innowacyjna Gospodarka 2007–2013 (POIG)</i> oraz <i>Programu Operacyjnego Inteligentny Rozwój 2014–2020 (POIR)</i>. FENG będzie wspierał realizację projektów badawczo-rozwojowych, innowacyjnych oraz takich, które zwiększają konkurencyjność polskiej gospodarki. Z programu będą mogli skorzystać m.in. przedsiębiorcy, instytucje z sektora nauki, konsorcja przedsiębiorstw oraz instytucje otoczenia biznesu, w szczególności ośrodki innowacji.</p>
3.	<i>Fundusze Europejskie dla Rozwoju Społecznego 2021–2027 (FERS)</i>	<p>Następca <i>Programu Operacyjnego Wiedza Edukacja Rozwój (POWER)</i>. W programie FERS będzie realizowane wsparcie na rzecz m.in. poprawy sytuacji osób na rynku pracy, zwiększenia dostępności dla osób ze szczególnymi potrzebami, zapewnienia opieki nad dziećmi, podnoszenia jakości edukacji i rozwoju kompetencji, integracji społecznej, rozwoju usług społecznych i ekonomii społecznej oraz ochrony zdrowia.</p> <p>Program ten będzie szczególnie istotny dla realizacji kierunków działań Strategii: 2.1.1. <i>Rozwój kapitału ludzkiego</i>, ale częściowo także dla innych działań.</p>
4.	<i>Fundusze Europejskie na Rozwój Cyfrowy (FERC)</i>	<p>Program jest następcą <i>Programu Operacyjnego Polska Cyfrowa (POPC)</i>, który w latach 2014–2020 wspierał cyfryzację w Polsce. FERC będzie koncentrował się przede wszystkim na: zwiększeniu dostępu do ultraszybkiego Internetu szerokopasmowego, udostępnieniu zaawansowanych e-usług pozwalających w pełni na elektroniczne załatwienie spraw obywateli i przedsiębiorców, zapewnieniu cyberbezpieczeństwa w ramach nowego dedykowanego obszaru interwencji, rozwoju gospodarki opartej na danych, wykorzystującej najnowsze technologie cyfrowe, rozwoju współpracy międzysektorowej na rzecz tworzenia cyfrowych rozwiązań problemów społeczno-gospodarczych, wsparciu rozwoju zaawansowanych kompetencji cyfrowych, w tym również w obszarze cyberbezpieczeństwa dla jednostek samorządu terytorialnego (JST) i przedsiębiorców.</p>

		Program ten będzie szczególnie istotny dla realizacji kierunków działań Strategii: 2.2.2. <i>Wysoki poziom usług publicznych</i> , ale częściowo także dla innych działań.
5.	<i>Fundusze Europejskie dla Podkarpacia 2021–2027 (FEdP)</i>	<p>Następca <i>Regionalnego Programu Operacyjnego Województwa Podkarpackiego na lata 2014–2020</i>, środki w ramach <i>Europejskiego Funduszu Rozwoju Regionalnego i Europejskiego Funduszu Społecznego +</i>. Priorytety programu¹⁴:</p> <ol style="list-style-type: none"> 1) Konkurencyjna i cyfrowa gospodarka; 2) Energia i środowisko; 3) Mobilność miejska; 4) Mobilność i łączność; 5) Infrastruktura bliżej ludzi; 6) Rozwój zrównoważony terytorialnie; 7) Kapitał ludzki gotowy do zmian; 8) Rozwój lokalny kierowany przez społeczność; 9) Pomoc techniczna (EFRR); 10) Pomoc techniczna (EFS+). <p>Przewiduje się, że znaczna część projektów i zadań realizowana będzie właśnie z dofinansowaniem w ramach tego programu. W ramach FEdP możliwe będzie finansowanie na m.in.:</p> <ul style="list-style-type: none"> – Wsparcie inkubatorów przedsiębiorczości; – Promocję gospodarki regionalnej; – Wsparcie rozwoju i konkurencyjności MŚP; – Wsparcie działalności badawczo-rozwojowej przedsiębiorstw, konsorcjów przedsiębiorstw oraz konsorcjów przedsiębiorstw z organizacjami badawczymi; – Rozwój infrastruktury danych przestrzennych; – Usługi w zakresie e-zdrowia; – Poprawę efektywności energetycznej budynków użyteczności publicznej / wielorodzinnych budynków mieszkalnych wraz z instalacją urządzeń OZE oraz wymianą/modernizacją źródeł ciepła albo podłączeniem do sieci ciepłowniczej / chłodniczej; – Budowę/modernizację systemów ciepłowniczych i chłodniczych (sieci) wraz z magazynami ciepła; – Budowę, przebudowę lub remont urządzeń wodnych i infrastruktury towarzyszącej służących przeciwdziałaniu/zmniejszeniu skutków powodzi lub suszy;

¹⁴ Priorytety podano na podstawie projektu dokumentu *Fundusze Europejskie dla Podkarpacia 2021–2027. Zmień swoją perspektywę, wersja 4.0 przyjętego przez Zarząd Województwa Podkarpackiego dnia 24.10.2022 r. i przekazanego do zatwierdzenia Komisji Europejskiej*.

		<ul style="list-style-type: none"> – Rozwijanie systemów ratownictwa (m.in. zakup sprzętu do prowadzenia akcji ratowniczych i usuwania skutków zjawisk katastrofalnych lub poważnych awarii chemiczno-ekologicznych); – Edukację w zakresie kwestii klimatycznych oraz ochrony zasobów wodnych; – Budowę i modernizację infrastruktury niezbędnej do ujęcia, uzdatniania, magazynowania i dystrybucji wody pitnej; – Rozwój i modernizację infrastruktury kanalizacyjnej oraz oczyszczania ścieków komunalnych; – Opracowanie i aktualizację dokumentów planistycznych i waloryzujących dla obszarów chronionych; – Inwestycje w infrastrukturę na potrzeby świadczenia usług wychowania przedszkolnego; – Inwestycje w infrastrukturę placówek realizujących kształcenie specjalne wraz z zakupem niezbędnego wyposażenia; – Wzmacnianie integracji społecznej poprzez inwestycje w infrastrukturę społeczną powiązaną z procesem integracji społecznej, aktywizacji społeczno-zawodowej i deinstytucjonalizacji usług; – Inwestycje w infrastrukturę zabytków i instytucji kultury; – Przedsięwzięcia dotyczące istniejących i nowo projektowanych szlaków turystycznych o znaczeniu regionalnym; – Ochronę, rozwój i promowanie publicznych walorów turystycznych i usług turystycznych; – Wsparcie osób dorosłych w zdobywaniu i uzupełnianiu kwalifikacji i kompetencji. <p>W ramach FEoP 2021–2027 działania wynikające ze Strategii IIT będą realizowane za pomocą instrumentu terytorialnego – Innych Instrumentów Terytorialnych (IIT). Strategia IIT może realizować działania ze wszystkich zakresów tematycznych, o ile służą wzmacnianiu procesów funkcjonalnych na terytoriach objętych strategią.</p>
6.	<p><i>Rozwój Lokalny Kierowany przez Społeczność (RLKS)</i></p>	<p>Działania wynikające z Lokalnych Strategii Rozwoju będą realizowane za pomocą instrumentu terytorialnego – <i>Rozwój Lokalny Kierowany przez Społeczność</i>. Szczegółowy zakres wsparcia zostanie uszczegółowiony w SzOOP i będzie wynikał z LSR, niemniej jednak mając na względzie wstępne informacje uzyskane od lokalnej społeczności (LGD), IZ zakłada, że wsparcie w szczególności obejmie:</p> <ul style="list-style-type: none"> – odnawialne źródła energii; – przestrzeń publiczną, likwidację barier architektonicznych; – infrastrukturę edukacyjną, rekreacyjną, turystyczną i kulturalną. <p>W obszarach wsparcia w ramach instrumentu RLKS zostanie zachowana demarkacja ze wsparciem w ramach inicjatywy LEADER (budżet EFRROW).</p> <p>Główne grupy docelowe:</p> <ul style="list-style-type: none"> – mieszkańcy województwa podkarpackiego obszarów objętych IIT; w tym GPR; – mieszkańcy obszarów objętych Lokalnymi Strategiami Rozwoju.

7.	<p><i>Program Rozwoju Obszarów Wiejskich na lata 2014–2020 (PROW 2014–2020)</i> <i>Wspólna Polityka Rolna na lata 2023–2027 (WPR 2023–2027)</i></p>	<p>Dziewięć celów przyszłej WPR to:</p> <ul style="list-style-type: none"> – zapewnienie rolnikom godziwych dochodów; – zwiększenie konkurencyjności; – pozycja rolnika w łańcuchach wartości; – rolnictwo i łagodzenie zmiany klimatu; – wydajne gospodarowanie glebą; – różnorodność biologiczna i krajobrazy rolnicze; – zmiany strukturalne i wymiana pokoleń; – zatrudnienie i wzrost gospodarczy na obszarach; – zdrowie, żywność i oporność na środki przeciwdrobnoustrojowe.
8.	<p><i>Krajowy Plan Odbudowy – w ramach Funduszu Odbudowy</i></p>	<p>Dokument programowy określający cele związane z odbudową i tworzeniem odporności społeczno-gospodarczej Polski po kryzysie wywołanym pandemią COVID-19 oraz służące ich realizacji reformy strukturalne i inwestycje. KPO koncentruje swoje działania na sześciu europejskich filarach odpowiedzi na kryzys i budowy odporności:</p> <ol style="list-style-type: none"> 1) zielona transformacja, 2) transformacja cyfrowa, 3) inteligentny i trwały wzrost sprzyjający włączeniu społecznemu, 4) spójność społeczna i terytorialna, 5) opieka zdrowotna oraz odporność gospodarcza, społeczna i instytucjonalna, 6) polityki na rzecz następnego pokolenia, takie jak edukacja i umiejętności.
9.	<p><i>Rządowy Fundusz Inwestycji Lokalnych (RFIL)</i></p>	<p>RFIL to program, w ramach którego rządowe środki trafiają do gmin, powiatów i miast w całej Polsce na inwestycje bliskie ludziom. Wsparcie jest bezzwrotne i pochodzi z Funduszu Przeciwdziałania COVID-19. Środki przekazane przez rząd będzie można wykorzystać na bliskie ludziom inwestycje, m.in. budowę żłobków, przedszkoli czy drogi – a także inne niezbędne lokalnie działania.</p>
10.	<p><i>Rządowy Fundusz Polski Ład: Program Inwestycji Strategicznych</i></p>	<p>Program Inwestycji Strategicznych ma na celu zwiększenie skali inwestycji publicznych przez bezzwrotne dofinansowanie inwestycji realizowanych przez JST. Program realizowany jest poprzez promesy inwestycyjne udzielane przez BGK. Program skierowany na wsparcie w ramach 4 priorytetów inwestycyjnych, z których największy nacisk położono na działania związane z:</p> <ul style="list-style-type: none"> – budową lub modernizacją infrastruktury drogowej; – budową lub modernizacją infrastruktury wodno-kanalizacyjnej, w tym oczyszczalni; – budową lub modernizacją źródeł ciepła sieciowego zeroemisyjnego; – budową lub modernizacją indywidualnych źródeł ciepła zeroemisyjnego; – budową lub modernizacją infrastruktury gospodarki odpadami, w tym spalarnie, przetwarzanie biologiczne, segregacja; odnawialnymi źródłami energii.

<p>11.</p>	<p><i>Rządowy Fundusz Rozwoju Dróg</i></p>	<p><i>Rządowy Fundusz Rozwoju Dróg</i> (dawniej <i>Fundusz Dróg Samorządowych</i>) ma na celu poprawę bezpieczeństwa ruchu drogowego i parametrów technicznych lokalnej sieci drogowej, a także poprawę oraz zwiększenie atrakcyjności i dostępności terenów inwestycyjnych. Rozwój lokalnej infrastruktury drogowej stanowi przy tym działanie komplementarne do inicjatyw podejmowanych na szczeblu krajowym w odniesieniu do budowy systemu autostrad i dróg ekspresowych, przyczyniając się do stworzenia spójnego i zintegrowanego systemu transportowego. Źródła finansowania <i>Rządowego Funduszu Rozwoju Dróg</i> to wpłaty pochodzące z Narodowego Funduszu Ochrony Środowiska i Gospodarki Wodnej (NFOŚiGW), dotacje z budżetu państwa (w tym z części budżetu, której dysponentem jest Minister Obrony Narodowej), Państwowego Gospodarstwa Leśnego Lasy Państwowe oraz z zysku jednoosobowych spółek Skarbu Państwa i spółek, w których wszystkie akcje (udziały) są własnością Skarbu Państwa.</p>
<p>12.</p>	<p><i>Fundusze Europejskie dla Polski Wschodniej 2021–2027</i></p>	<p>Dokument ten ma na celu <i>Utrwalenie warunków sprzyjających konkurencyjności gospodarki oraz wyższej jakości życia w PW+</i>. Cel główny zostanie osiągnięty poprzez koncentrację interwencji na następujących celach szczegółowych:</p> <ul style="list-style-type: none"> – wzmocnienie konkurencyjności i innowacyjności przedsiębiorstw; – wzmocnienie atrakcyjności osadniczej miast i podniesienie jakości życia mieszkańców w dobie zmian klimatu; – zwiększenie dostępności transportowej makroregionu; – wzrost wykorzystania potencjału turystyki i uzdrowisk dla rozwoju; – zapewnienie efektywnego systemu zarządzania Programem i wdrażania. <p>W ramach FE dPw możliwe będzie finansowanie m.in. na:</p> <ul style="list-style-type: none"> – realizację działań mających na celu zwiększanie świadomości przedsiębiorców w zakresie korzyści płynących z transformacji w kierunku cyfrowej i zielonej gospodarki; – rozwój inteligentnych sieci elektroenergetycznych (systemów dystrybucyjnych); – zagospodarowanie wód w zlewniach miejskich; – zakładanie zielono-niebieskiej infrastruktury w mieście; – opracowanie dokumentów planistycznych w zakresie adaptacji do zmian klimatu dla miast PW+; – podnoszenie świadomości ekologicznej i promowanie postaw proekologicznych; – zakup bezemisyjnego taboru tramwajowego i trolejbusowego, a także taboru autobusowego spełniającego wymogi dla „ekologicznie czystych pojazdów”; – budowę, przebudowę i modernizację infrastruktury na potrzeby transportu zbiorowego i komplementarnych form mobilności, w tym integrację różnych form mobilności w postaci centrów przesiadkowych dla transportu publicznego; – digitalizację systemu mobilności w mieście; – wsparcie dla przygotowania Planów Zrównoważonej Mobilności Miejskiej (SUMP); – przebudowę, modernizację lub rewitalizację wybranych odcinków linii kolejowych na kompleksowej sieci TEN-T;

		<ul style="list-style-type: none"> – budowę lub przebudowę dróg w celu umożliwienia wykonywania codziennych przewozów publicznego transportu zbiorowego o charakterze użyteczności publicznej; – budowę obwodnic; – budowę infrastruktury ładowania/ tankowania samochodów zeroemisyjnych; – budowę lub modernizację infrastruktury zakładów lecznictwa uzdrowiskowego oraz ich wyposażenie w sprzęt związany ze świadczeniem usług lecznictwa uzdrowiskowego; – modernizację lub budowę obiektów/ przestrzeni stanowiących element zintegrowanego produktu turystycznego; – opracowanie i wdrożenie kompleksowej strategii zarządzania i rozwoju produktu turystycznego, w tym: spójna identyfikacja wizualna, marketing, podział praw i obowiązków pomiędzy partnerami projektu. <p>Przewiduje się, że część projektów i zadań realizowana będzie właśnie z dofinansowaniem w ramach tego programu.</p>
13.	Ewentualne inne fundusze i programy międzynarodowe, europejskie i krajowe.	

Źródło: Opracowanie własne

Tabela 14 Generalna, przewidywana kwota wydatków na realizację Strategii, w ramach poszczególnych celów strategicznych i operacyjnych

Lp.	Cel operacyjny	Szacowana kwota wydatków [mln zł]	Środki beneficjentów	Dofinansowanie
Cel strategiczny 1. Stabilna i konkurencyjna gospodarka				
1.1.	Wzrost atrakcyjności turystycznej obszaru	70 mln zł	14 mln zł	56 mln zł
1.2.	Wzmocniony potencjał inwestycyjny oraz rozwój przedsiębiorczości	90 mln zł	18 mln zł	72 mln zł
Cel strategiczny 2. Aktywna społeczność lokalna				
2.1.	Integracja społeczna mieszkańców	50 mln zł	10 mln zł	40 mln zł
2.2.	Rozwój wspólnot lokalnych	60 mln zł	12 mln zł	48 mln zł
Cel strategiczny 3. Estetyczne i funkcjonalne zagospodarowanie przestrzenne				
3.1.	Przyjazna i zróżnicowana przestrzeń publiczna	100 mln zł	20 mln zł	80 mln zł
3.2.	Rozwój racjonalnego wykorzystania zasobów środowiskowych	80 mln zł	16 mln zł	64 mln zł
SUMA		450 mln zł	90 mln zł	360 mln zł
W tym projekty strategiczne		438 mln zł	87,6 mln zł	350,4 mln zł

Źródło: Opracowanie własne

3.3. Ocena spójności celów strategicznych z dokumentami wyższego rzędu

Strategia Rozwoju odnosząc się w swych założeniach (celach strategicznych, operacyjnych i kierunkach działań) do zidentyfikowanych problemów mieszkańców Partnerstwa Kolbuszowskiego, uwzględnia kontekst innych dokumentów strategicznych na szczeblu lokalnym (stanowiąc istotny element całościowej wizji rozwoju obszaru), a także dokumentów regulujących działania w przedmiotowym obszarze na szczeblu subregionalnym, regionalnym, krajowym oraz europejskim. W związku z tym, komplementarność z innymi działaniami oraz priorytetami wpływa na skuteczność i efektywność realizacji Strategii. Zestawienie tych dokumentów wraz z nawiązaniem do ich założeń przedstawiono w tabeli 15.

Tabela 15 Wykaz powiązań celów Strategii Rozwoju z dokumentami strategicznymi i planistycznymi wyższego rzędu

Lp.	Nazwa dokumentu	Nawiązanie Strategii do zapisów dokumentu strategicznego i/lub planistycznego ¹⁵
POZIOM MIĘDZYNARODOWY I KRAJOWY		
1.	<i>Umowa Partnerstwa dla realizacji Polityki Spójności 2021–2027 w Polsce¹⁶</i>	<p>Umowa Partnerstwa określa strategiczne kierunki programowania i ustalenia dotyczące skutecznego i efektywnego korzystania z Europejskiego Funduszu Rozwoju Regionalnego (EFRR), Europejskiego Funduszu Społecznego Plus (EFS+), Funduszu Spójności (FS), Funduszu na rzecz Sprawiedliwej Transformacji (FST) i Europejskiego Funduszu Morskiego, Rybackiego i Akwakultury (EFMRA) na okres od dnia 1 stycznia 2021 r. do dnia 31 grudnia 2027 r. Dokument ten zawiera 6 celów, są to:</p> <ul style="list-style-type: none"> – <i>Bardziej konkurencyjna i inteligentna Europa dzięki promowaniu innowacyjnej i inteligentnej transformacji gospodarczej;</i> – <i>Bardziej przyjazna dla środowiska niskoemisyjna Europa;</i> – <i>Lepiej połączona Europa;</i> – <i>Europa o silniejszym wymiarze społecznym;</i> – <i>Europa bliżej obywateli;</i> – <i>Umożliwienie regionom i obywatelom łagodzenia społecznych, gospodarczych i środowiskowych skutków transformacji w kierunku gospodarki neutralnej dla klimatu.</i> <p>Założenia Strategii Rozwoju Ponadlokalnego Partnerstwa Kolbuszowskiego wpisują się bezpośrednio lub pośrednio w każdy z powyższych wskazanych celów. Szczególna spójność zauważalna jest dla kierunków działań w Strategii, takich jak:</p> <ul style="list-style-type: none"> 1.2.2. <i>Wzrost przedsiębiorczości i konkurencyjności przedsiębiorstw;</i> 2.1.1. <i>Rozwój kapitału ludzkiego;</i> 2.1.2. <i>Partycypacja i aktywizacja społeczna;</i> 2.2.2. <i>Wysoki poziom usług publicznych;</i> 3.1.2. <i>Rozwój i odnowa przestrzeni i obiektów publicznych;</i> 3.2.1. <i>Rozwój infrastruktury komunalnej;</i> 3.2.2. <i>Ochrona środowiska i ograniczenie niskiej emisji.</i>

¹⁵ Zapis założeń dokumentów przytoczono w niezmienionej formie.

¹⁶ *Umowa Partnerstwa dla realizacji Polityki Spójności 2021–2027 w Polsce*, Warszawa, czerwiec 2022 r.

		<p>W dokumencie tym opisano Inne Instrumenty Terytorialne, które mogą być wdrażane na obszarach strategicznej interwencji, wyznaczonych na poziomie krajowym lub regionalnym, w szczególności w miastach średnich tracących funkcje społeczno-gospodarcze, dla których nie zostaną wyznaczone MOF, na obszarach zagrożonych trwałą marginalizacją, a także innych obszarach wymagających dodatkowego wsparcia. Mogą to być wskazane przez samorządy województw w SRW takie obszary, jak: obszary uzdrowiskowe, obszary o szczególnym potencjale turystycznym lub kulturowym, o szczególnych problemach. W ramach instrumentu IIT mogą być realizowane projekty zintegrowane, rozwiązujące wspólne problemy, w tym projekty realizowane wspólnie na etapie przygotowania, wykonania lub eksploatacji.</p>
<p>2.</p>	<p><i>Agenda na rzecz Zrównoważonego Rozwoju 2030</i></p>	<p><i>Agenda na rzecz Zrównoważonego Rozwoju 2030</i>, przyjęta w 2015 r. przez 193 państwa Organizacji Narodów Zjednoczonych (ONZ), to program działań o bezprecedensowym zakresie i znaczeniu, definiujący model zrównoważonego rozwoju na poziomie globalnym. Zgodnie z Agendą 2030 współczesny wysiłek modernizacyjny powinien koncentrować się na wyeliminowaniu ubóstwa we wszystkich jego przejawach, przy równoczesnej realizacji szeregu celów gospodarczych, społecznych i środowiskowych.</p> <p>Analiza spójności dokumentów strategicznych z Agendą ONZ 2030 stanowi swego rodzaju novum w polskiej polityce rozwoju. Zobowiązanie do realizacji Agendy jest dobrowolne i nie umocowane w instrumentach finansowych, z których mogłaby korzystać Polska lub polskie regiony. Niemniej układ celów Agendy wyznacza uniwersalny, globalny model zrównoważonego rozwoju, a sygnatariusze Agendy, w tym Polska, solidarnie zobowiązali się do aktywnej realizacji i monitorowania jej postępu.</p> <p>Cele Agendy, w które bezpośrednio wpisują się założenia Strategii, to:</p> <ul style="list-style-type: none"> – <i>Cel 3. Zapewnić wszystkim ludziom w każdym wieku zdrowe życie oraz promować dobrobyt;</i> – <i>Cel 4. Zapewnić wszystkim wysokiej jakości edukację oraz promować uczenie się przez całe życie;</i> – <i>Cel 6. Zapewnić wszystkim ludziom dostęp do wody i warunków sanitarnych poprzez zrównoważoną gospodarkę zasobami wodnymi;</i> – <i>Cel 8. Promować stabilny, zrównoważony i inkluzywny wzrost gospodarczy, pełne i produktywne zatrudnienie oraz godną pracę dla wszystkich ludzi;</i> – <i>Cel 11. Uczynić miasta i osiedla ludzkie bezpiecznymi, stabilnymi, zrównoważonymi oraz sprzyjającymi włączeniu społecznemu;</i> – <i>Cel 13. Podjąć pilne działania w celu przeciwdziałania zmianom klimatu i ich skutkom;</i> – <i>Cel 15. Chronić, przywrócić oraz promować zrównoważone użytkowanie ekosystemów lądowych, zrównoważone gospodarowanie lasami, zwalczać pustoszczenie, powstrzymać i odwracać proces degradacji gleby oraz powstrzymać utratę różnorodności biologicznej.</i> <p>Spójność założeń Strategii z wyżej wymienionymi celami przejawia się bezpośrednio lub pośrednio we wszystkich celach Agendy tj.:</p>

		<ol style="list-style-type: none"> 1. Cel operacyjny 1.1. <i>Wzrost atrakcyjności turystycznej obszaru</i> poprzez kierunki działań 1.1.1. <i>Zachowanie wielokulturowego dziedzictwa obszaru</i> 1.1.2. <i>Rozwój infrastruktury turystycznej i rekreacyjnej</i> – spójność w szczególności z celami 3,8,11 Agendy; 2. Cel operacyjny 1.2. <i>Wzmocniony potencjał inwestycyjny oraz rozwój przedsiębiorczości</i> poprzez kierunki działań: 1.2.1. <i>Promocja inwestycyjna obszaru</i> oraz 1.2.2. <i>Wzrost przedsiębiorczości i konkurencyjności przedsiębiorstw</i> – spójność w szczególności z celami 3,8,9 Agendy; 3. Cel operacyjny 2.1. <i>Integracja społeczna mieszkańców</i> poprzez kierunki działań: 2.1.1. <i>Rozwój kapitału ludzkiego</i> oraz 2.1.2. <i>Partycypacja i aktywizacja społeczna</i> – spójność w szczególności z celami 4,8,9,11,16 Agendy. 4. Cel operacyjny 2.2. <i>Rozwój wspólnot lokalnych</i> poprzez kierunki działań: 2.2.1. <i>Silne więzi i tożsamość mieszkańców</i> oraz 2.2.2. <i>Wysoki poziom usług publicznych</i> – spójność w szczególności z celami 4,11, 16 Agendy. 5. Cel operacyjny 3.1. <i>Przyjazna i zróżnicowana przestrzeń publiczna</i> poprzez kierunki działań: 3.1.1. <i>Zwiększona dbałość o ład przestrzenny</i> oraz 3.1.2. <i>Rozwój i odnowa przestrzeni i obiektów publicznych</i> – spójność w szczególności z celami 9,11,13 Agendy. 6. Cel operacyjny 3.2. <i>Rozwój racjonalnego wykorzystania zasobów środowiskowych</i> poprzez kierunki działań: 3.2.1. <i>Rozwój infrastruktury komunalnej</i> oraz 3.2.2. <i>Ochrona środowiska i ograniczenie niskiej emisji</i> – spójność w szczególności z celami: 2,6,7,9,12,13,15 Agendy.
3.	<p style="text-align: center;"><i>Krajowa Strategia Rozwoju Regionalnego 2030</i></p>	<p><i>Krajowa Strategia Rozwoju Regionalnego 2030 (KSRR)</i> jest dokumentem przyjętym przez Radę Ministrów uchwałą nr 102 z dnia 17 września 2019 r.¹⁷ i jest on w pełni komplementarny do zapisów SOR w wymiarze terytorialnym oraz zgodny z rozstrzygnięciami funkcjonalno-przestrzennymi zawartymi w <i>Koncepcji Przestrzennego Zagospodarowania Kraju 2030</i>. KSRR przewiduje realizację trzech głównych celów:</p> <ol style="list-style-type: none"> 1. Zwiększenie spójności rozwoju kraju w wymiarze społecznym, gospodarczym i przestrzennym; 2. Wzmacnianie regionalnych przewag konkurencyjnych; 3. Podniesienie jakości zarządzania i wdrażania polityk publicznych. <p>W zakresie komplementarności z merytorycznymi celami KSRR, <i>Strategia Rozwoju Ponadlokalnego dla Partnerstwa Kolbuszowskiego na lata 2022–2030</i> wykazuje najsilniejszą komplementarność z celami operacyjnymi:</p> <ul style="list-style-type: none"> • Celu 1., tj. cel. 1.5. <i>Rozwój infrastruktury wspierającej dostarczanie usług publicznych i podnoszącej atrakcyjność inwestycyjną obszarów</i>; • Celu 2., tj. cel 2.1. <i>Rozwój kapitału ludzkiego i społecznego</i>, cel 2.2. <i>Wspieranie przedsiębiorczości na szczeblu regionalnym i lokalnym</i> oraz cel 2.3. <i>Innowacyjny rozwój regionu</i>

¹⁷ Uchwała nr 102 Rady Ministrów z dnia 17 września 2019 r. w sprawie przyjęcia "Krajowej Strategii Rozwoju Regionalnego 2030" (Dz. U. z 2019 r. poz. 1060).

		<p><i>i doskonalenie podejścia opartego na Regionalnych Inteligentnych Specjalizacjach;</i></p> <ul style="list-style-type: none"> • Celu 3., tj. cel 3.1. <i>Wzmacnianie potencjału administracji na rzecz zarządzania rozwojem oraz cel 3.3. Poprawa organizacji świadczenia usług publicznych.</i>
<p>4.</p>	<p><i>Strategia na rzecz Odpowiedzialnego Rozwoju do roku 2020 (z perspektywą do 2030)</i></p>	<p>Głównym celem <i>Strategii na rzecz Odpowiedzialnego Rozwoju do roku 2020 (z perspektywą do 2030)</i> (SOR) jest: <i>tworzenie warunków dla wzrostu dochodów mieszkańców Polski, przy jednoczesnym wzroście spójności w wymiarze społecznym, ekonomicznym, środowiskowym i terytorialnym.</i> Cel ten uwypukla zatem aspekty związane z jakością życia i dobrobytem ludności, stawiając wymiar społeczny na pierwszym miejscu. Cel ten w pewien sposób koreluje z wizją Partnerstwa Kolbuszowskiego: <i>SMART Partnerstwo Kolbuszowskie – wykorzystując technologię i zasoby lokalne stworzyliśmy atrakcyjne warunki życia.</i></p> <p>Poniżej przedstawiono najważniejsze założenia dokumentu, w które bezpośrednio lub pośrednio wpisują się założenia niniejszej Strategii:</p> <p><i>Cel szczegółowy I – Trwały wzrost gospodarczy oparty coraz silniej o wiedzę, dane i doskonałość organizacyjną.</i> <i>Obszar: Przemiany strukturalne sektora. Nowe formy działania i współpracy. Nowoczesne instrumenty wsparcia.</i> <i>Główne obszary koncentracji działań: Małe i średnie przedsiębiorstwa.</i></p> <p>W kontekście powyższego należy zwrócić uwagę szczególnie na spójność z celem strategicznym 1. <i>Stabilna i konkurencyjna gospodarka – cel operacyjny 1.2. Wzmocniony potencjał inwestycyjny oraz rozwój przedsiębiorczości</i> oraz z celem strategicznym 2. <i>Spójność lokalna – cel operacyjny 2.1. Integracja społeczna mieszkańców.</i></p> <p><i>Cel szczegółowy II – Rozwój społecznie wrażliwy i terytorialnie zrównoważony.</i> <i>Obszar: Poprawa dostępności usług świadczonych w odpowiedzi na wyzwania demograficzne. Wzrost i poprawa wykorzystania potencjału kapitału ludzkiego na rynku pracy.</i> <i>Główne obszary koncentracji działań: Spójność społeczna.</i> <i>Obszar: Zrównoważony rozwój kraju wykorzystujący indywidualne potencjały endogeniczne poszczególnych terytoriów. Wzmacnianie regionalnych przewag konkurencyjnych w oparciu o specjalizacje gospodarcze i nowe nisze rynkowe. Podniesienie skuteczności i jakości wdrażania polityk ukierunkowanych terytorialnie na wszystkich szczeblach zarządzania.</i> <i>Główne obszary koncentracji działań: Rozwój zrównoważony terytorialnie.</i></p> <p>W kontekście powyższego należy zwrócić uwagę szczególnie na spójność z celem strategicznym 1. <i>Stabilna i konkurencyjna gospodarka – cel operacyjny 1.2. Wzmocniony potencjał inwestycyjny oraz rozwój przedsiębiorczości.</i></p> <p><i>Cel szczegółowy III – Skuteczne państwo i instytucje służące wzrostowi oraz włączeniu społecznemu i gospodarczemu.</i></p>

		<p><i>Obszar: Uproszczenie prawa zapewniające lepsze warunki dla działalności gospodarczej i realizacji potrzeb obywateli.</i> <i>Główne obszary koncentracji działań: Prawo w służbie obywatelom i gospodarce.</i> <i>Obszar: Inkluzywne i skuteczne instytucje publiczne – dostępne i otwarte dla obywateli oraz przedsiębiorców. Budowa zintegrowanego systemu planowania społeczno-gospodarczego i przestrzennego.</i> <i>Główne obszary koncentracji działań: Instytucje prorozwojowe i strategiczne zarządzanie rozwojem.</i> <i>Obszar: Cyfrowe państwo usługowe.</i> <i>Główne obszary koncentracji działań: E-państwo.</i> <i>Obszar: Wykorzystanie środków z budżetu Unii Europejskiej w sposób przekładający się na trwale efekty rozwojowe.</i> <i>Główne obszary koncentracji działań: Efektywność wykorzystania środków UE.</i></p> <p>W kontekście powyższego należy zwrócić uwagę szczególnie na spójność z celem strategicznym 2. <i>Aktywna społeczność lokalna – kierunek działań 2.2.2. Wysoki poziom usług publicznych oraz z celem strategicznym 3. Estetyczne i funkcjonalne zagospodarowanie przestrzenne – kierunek działań 3.2.1. Rozwój infrastruktury komunalnej.</i></p> <p>Obszary wpływające na osiągnięcie celów <i>Strategii na rzecz Odpowiedzialnego Rozwoju do roku 2020 (z perspektywą do 2030)</i>:</p> <ul style="list-style-type: none"> – <i>Poprawa jakości kapitału ludzkiego. Zwiększenie udziału kapitału społecznego w rozwoju społeczno-gospodarczym kraju.</i> – <i>Wzmocnienie cyfrowego rozwoju kraju.</i> – <i>Zrównoważenie systemu energetycznego Polski.</i> – <i>Rozwój potencjału środowiska naturalnego na rzecz obywateli i przedsiębiorców.</i> <p>Analizując Plan Operacyjny dla Partnerstwa Kolbuszowskiego (tabela 5) stwierdza się, że powyższe obszary wpływają również na osiągnięcie celów <i>Strategii Rozwoju Ponadlokalnego dla Partnerstwa Kolbuszowskiego na lata 2022–2030</i>, szczególnie cele operacyjne: 2.1. <i>Integracja społeczna mieszkańców</i>, 2.2. <i>Rozwój wspólnot lokalnych</i> oraz 3.2. <i>Rozwój racjonalnego wykorzystania zasobów środowiskowych</i>.</p>
5.	<p><i>Polityka Ekologiczna Państwa 2030 – strategia rozwoju w obszarze środowiska i gospodarki wodnej</i></p>	<p>W systemie dokumentów strategicznych <i>Polityka Ekologiczna Państwa 2030 – strategia rozwoju w obszarze środowiska i gospodarki wodnej</i> (PEP2030) stanowi doprecyzowanie i operacjonalizację zapisów SOR. W związku z powyższym, cel główny PEP2030, tj. <i>Rozwój potencjału środowiska na rzecz obywateli i przedsiębiorców</i>, został przeniesiony wprost z SOR.</p> <p>Cele szczegółowe zostały doprecyzowane i określone w odpowiedzi na najważniejsze trendy w obszarze środowiska:</p> <p><i>Cel I: Środowisko i zdrowie. Poprawa jakości środowiska i bezpieczeństwa ekologicznego;</i> <i>Cel II: Środowisko i gospodarka. Zrównoważone gospodarowanie zasobami środowiska;</i> <i>Cel III: Środowisko i klimat. Łagodzenie zmian klimatu i adaptacja do nich oraz zarządzanie ryzykiem klęsk żywiołowych.</i></p> <p>Na cele te w sposób bezpośredni lub pośredni odpowiadają w szczególności w Strategii:</p>

		<p>Cel operacyjny 3.2. <i>Rozwój racjonalnego wykorzystania zasobów środowiskowych</i>, kierunki działań: 3.2.1. <i>Rozwój infrastruktury komunalnej</i> oraz 3.2.2. <i>Ochrona środowiska i ograniczanie niskiej emisji</i>.</p>
6.	<p><i>Strategia Rozwoju Kapitału Społecznego 2030</i></p>	<p>Cele i kierunki działań <i>Strategii Rozwoju Kapitału Społecznego 2030</i>, z którymi Strategia Rozwoju Ponadlokalnego jest najmocniej powiązana: <i>Cel szczegółowy 1. Zwiększenie zaangażowania obywateli w życie publiczne:</i> 1.1.1. <i>Wzmocnienie i upowszechnienie mechanizmów dialogu i współpracy,</i> 1.1.2. <i>Wspieranie rozwoju partnerstwa i innych form współpracy w obszarze realizacji zadań publicznych,</i> 1.1.3. <i>Doskonalenie rozwiązań instytucjonalno-prawnych umożliwiających rozwój sektora obywatelskiego,</i> 1.2.1. <i>Wspieranie rozwoju organizacji obywatelskich działających w obszarze pożytku publicznego,</i> 1.2.4. <i>Wspieranie rozwoju ekonomii społecznej i solidarnej,</i> 1.2.5. <i>Przeciwdziałanie wykluczeniu przez edukację włączającą.</i> <i>Cel szczegółowy 2. Wzmacnianie roli kultury w budowaniu tożsamości i postaw obywatelskich:</i> 2.1. <i>Tworzenie warunków oraz budowanie kompetencji dla wzmacniania uczestnictwa w kulturze,</i> 2.2. <i>Ochrona dziedzictwa kulturowego oraz gromadzenie i zachowywanie dzieł kultury,</i> 2.3. <i>Digitalizacja, cyfrowa rekonstrukcja i udostępnianie dóbr kultury,</i> 2.4. <i>Umacnianie tożsamości i postaw obywatelskich przez kulturę.</i></p> <p>W kontekście powyższego należy zwrócić uwagę, że jednym z celów operacyjnych <i>Strategii Rozwoju Ponadlokalnego dla Partnerstwa Kolbuszowskiego na lata 2022–2030</i> jest 2.1. <i>Integracja społeczna mieszkańców</i>, cel ten w wielu aspektach wpisuje się w powyższe założenia. Bezpośrednio wpisuje się w nie także cel: 3.2. <i>Rozwój racjonalnego wykorzystania zasobów środowiskowych</i>. Wdrożenie <i>Strategii</i> przyczyni się do zwiększenia zaangażowania obywateli w życie publiczne, szczególnie poprzez realizację programów przeciwdziałania wykluczeniu zawodowemu i społecznemu, budowanie społeczeństwa obywatelskiego, kreowanie wydarzeń utrwalających związek mieszkańców z gminą czy wdrażanie programu grantowego wspierającego inicjatywy oddolne. Wdrażanie <i>Strategii</i> będzie sprzyjać włączeniu społecznemu, szczególnie poprzez wyrównywanie szans edukacyjnych i kreowanie możliwości do rozwoju młodych ludzi oraz zapewnienie udziału w życiu społecznym seniorom i osobom niepełnosprawnym, a także poprzez podnoszenie kompetencji zawodowych mieszkańców. Planowane są także działania z zakresu cyfryzacji, w tym rozwoju e-administracji, a co za tym idzie digitalizacji i udostępniania danych, w tym dóbr kultury.</p>
7.	<p><i>Strategia zrównoważonego rozwoju wsi, rolnictwa i rybactwa 2030</i></p>	<p><i>Strategia zrównoważonego rozwoju wsi, rolnictwa i rybactwa 2030</i> jest jedną ze strategii rozwoju, o których mowa w <i>Ustawie z dnia 6 grudnia 2006 r. o zasadach prowadzenia polityki rozwoju</i> (Dz. U. z 2021 r. poz. 1057 z późn. zm.) i zastępuje <i>Strategię zrównoważonego rozwoju wsi, rolnictwa i rybactwa na lata 2012–2020</i> przyjętą uchwałą nr 163 Rady Ministrów z dnia 25 kwietnia 2012 r. (M.P. poz. 839). W <i>Strategii</i> przedstawiono pogłębioną analizę możliwości rozwoju obszarów</p>

	<p>wiejskich, rolnictwa i rybactwa w wymiarze regionalnym, co umożliwiło określenie kluczowych kierunków ich rozwoju do 2030 r.</p> <p>Cele i kierunki interwencji, w które bezpośrednio wpisują się założenia <i>Strategii Rozwoju Ponadlokalnego Partnerstwa Kolbuszowskiego na lata 2022–2030</i>:</p> <p><i>Cel szczegółowy II Poprawa jakości życia, infrastruktury i stanu środowiska:</i></p> <ul style="list-style-type: none"> – <i>Kierunek interwencji II.1 Rozwój liniowej infrastruktury technicznej;</i> – <i>Kierunek interwencji II.2 Dostępność wysokiej jakości usług publicznych;</i> – <i>Kierunek interwencji II.3 Rozwój infrastruktury społecznej i rewitalizacja wsi i małych miast;</i> – <i>Kierunek interwencji II.4 Zrównoważone gospodarowanie i ochrona zasobów środowiska;</i> – <i>Kierunek interwencji II.5 Adaptacja do zmian klimatu i przeciwdziałanie tym zmianom.</i> <p><i>Cel szczegółowy III Rozwój przedsiębiorczości, pozarolniczych miejsc pracy i aktywnego społeczeństwa:</i></p> <ul style="list-style-type: none"> – <i>Kierunek interwencji III.1 Odpowiedź na zmiany demograficzne i ich następstwa;</i> – <i>Kierunek interwencji III.2 Rozwój przedsiębiorczości i nowych miejsc pracy;</i> – <i>Kierunek interwencji III.3 Wzrost umiejętności i kompetencji mieszkańców wsi;</i> – <i>Kierunek interwencji III.5 Rozwój ekonomii i solidarności społecznej na obszarach wiejskich.</i> <p>Jednym z elementów przewidzianych do realizacji w ramach <i>Strategii Rozwoju Ponadlokalnego dla Partnerstwa Kolbuszowskiego na lata 2022–2030</i> jest budowa lub modernizacja infrastruktury technicznej, która będzie prowadzona w sposób zintegrowany z działaniami uzupełniającymi, służącymi zwiększeniu dostępności cyfrowej terenów Partnerstwa Kolbuszowskiego. Zwiększona będzie dostępność cyfrowa, która coraz silniej warunkuje możliwość upowszechnienia wielu nowych technologii i modeli biznesowych opartych na cyfryzacji i sieci internetowej, w tym Internetu rzeczy, technologii satelitarnych, e-handlu. Planuje się inwestycje z zakresu gospodarki wodno-ściekowej.</p> <p>Do najważniejszych pozarolniczych wyzwań o charakterze społeczno-gospodarczym, przed którymi stoją obszary wiejskie niebędące wiejskimi strefami podmiejskimi dużych miast, zaliczono m.in. inwestycje służące poprawie jakości usług podstawowych na obszarach wiejskich, do których zaliczono edukację, opiekę zdrowotną, opiekę nad matką z dzieckiem, osobami niepełnosprawnymi i seniorami, rozwój kapitału społecznego, jak też poprawę jakości działania instytucji publicznych i kultury – inwestycje takie zostały wskazane jako priorytetowe w <i>Strategii Rozwoju Ponadlokalnego dla Partnerstwa Kolbuszowskiego na lata 2022–2030</i>. Planowany jest m.in. rozwój e-usług, zwiększenie dostępu do wysokiej jakości świadczonych usług zdrowotnych, wspieranie rozwoju i uczenia się mieszkańców przez całe życie, w tym w zakresie podnoszenia kompetencji zawodowych, wzmacnianie tożsamości, poczucia wspólnoty i więzi międzypokoleniowych.</p>
--	--

		<p>Wdrażanie Strategii przyczyni się też do dynamizacji przedsięwzięć na rzecz likwidacji niskiej emisji z systemów grzewczych. Planowane jest też wdrożenie i rozwój infrastruktury błękitno-zielonej. Strategia przewiduje realizację projektów z zakresu zwiększenia efektywności energetycznej budynków użyteczności publicznej, mieszkalnych, a także w przedsiębiorstwach, w tym wykorzystanie OZE.</p>
8.	<p><i>Plan gospodarowania wodami na obszarze dorzecza Wisły¹⁸</i></p>	<p>Akt ten zachowuje moc do dnia 22 grudnia 2022 r. i może być zmieniany – pierwotnie okres obowiązywania aktu to 22 grudnia 2021 r., jednak art. 566 ust. 2 <i>Ustawy z dnia 20 lipca 2017 r. Prawo wodne</i> (tj. Dz. U. z 2021r. poz. 2233 z późn. zm.) został zmieniony przez art. 3. pkt. 5 <i>Ustawy z dnia 17 listopada 2021 r. o zmianie ustawy o szczególnych rozwiązaniach związanych z zapobieganiem, przeciwdziałaniem i zwalczaniem COVID-19, innych chorób zakaźnych oraz wywołanych nimi sytuacji kryzysowych oraz niektórych innych ustaw</i> (tj. Dz. U. z 2021 r., poz. 2368), na mocy którego: „przepisy wykonawcze wydane na podstawie art. 88h ust. 13 oraz art. 114 ust. 5 ustawy uchylanej w art. 573 zachowują moc do dnia 22 grudnia 2022 r. i mogą być zmieniane”. Plany gospodarowania wodami na obszarach dorzeczy są aktualizowane co 6 lat. Obecnie trwa proces aktualizacji dokumentu, zakończyły się konsultacje społeczne projektu II aktualizacji Planu gospodarowania wodami, natomiast nie został jeszcze przyjęty projekt aktualizacji, w związku z czym poniżej odniesiono się do wersji przyjętej rozporządzeniem w 2016 r.</p> <p>Według danych z programu ISOK¹⁹, biorąc pod uwagę zagrożenie powodziowe, na terenie gmin wchodzących w skład Partnerstwa Kolbuszowskiego nie występują negatywne skutki dla środowiska, dziedzictwa kulturowego i działalności gospodarczej. Jest to związane z tym, że nie występują tu obszary, na których prawdopodobieństwo wystąpienia powodzi jest wysokie, czyli wynosi raz na 10 lat (Q10%), średnie – czyli wynoszące raz na 100 lat (Q1%) oraz o niskim prawdopodobieństwie wystąpienia powodzi, raz na 500 lat (Q0,2%). Na terenach wszystkich gmin Partnerstwa nie stwierdzono zagrożenia powodziowego. Poldery zalewowe przewidziane są na wypadek wystąpienia wody ze zbiornika w Wilczej Woli.</p> <p>Położenie gmin Partnerstwa Kolbuszowskiego w obrębie wód podziemnych (JCWPd)²⁰:</p> <p>Gminy: Cmolas, Kolbuszowa i Niwiska:</p> <p>I. Kod JCWPd: PLGW2000134;</p> <ul style="list-style-type: none"> – Stan ilościowy: dobry; – Stan chemiczny: dobry; – Ogólna ocena stanu JCWPd: dobry; – Ocena ryzyka niespełnienia celów środowiskowych: niezagrażona. <p>Gminy: Cmolas, Kolbuszowa, Majdan Królewski, Niwiska, Ranizów i Dzikowiec:</p> <p>II. Kod JCWPd: PLGW2000135;</p>

¹⁸ Rozporządzenie Rady Ministrów z dnia 18 października 2016 r. w sprawie Planu gospodarowania wodami na obszarze dorzecza Wisły (Dz. U. z 2016 r. poz. 1911).

¹⁹ Informatyczny System Osłony Kraju, isok.gov.pl

²⁰ Baza danych aPGW (aktualizacja Planów Gospodarowania Wodami), apgw.gov.pl/pl/II-cykl-materialy-dopobrania

		<ul style="list-style-type: none"> – Stan ilościowy: dobry; – Stan chemiczny: dobry; – Ogólna ocena stanu JCWPd: dobry; – Ocena ryzyka niespełnienia celów środowiskowych: zagrożona. <p>Gmina Kolbuszowa:</p> <p>III. Kod JCWPd: PLGW2000153;</p> <ul style="list-style-type: none"> – Stan ilościowy: dobry; – Stan jakościowy: dobry; – Ogólna ocena stanu JCWPd: dobry; – Ocena ryzyka niespełnienia celów środowiskowych: niezagrożona. <p>Gmina Raniżów:</p> <p>IV. Kod JCWPd: PLGW2000136;</p> <ul style="list-style-type: none"> – Stan ilościowy: dobry; – Stan jakościowy: dobry; – Ogólna ocena stanu JCWPd: dobry; – Ocena ryzyka niespełnienia celów środowiskowych: niezagrożona. <p>Poniżej przedstawiono dane o stanie jednolitych części wód powierzchniowych (JCWP) obszaru dorzecza Wisły²¹:</p> <p>Gminy: Cmolas i Niwiska:</p> <p>I. Kod JCWP: RW200017219299:</p> <ul style="list-style-type: none"> – Nazwa JCWP: Babulówka; – Stan/potencjał ekologiczny: dobry i powyżej dobrego; – Stan chemiczny: dobry; – Stan ogólny: dobry; – Ocena ryzyka nieosiągnięcia celu środowiskowego: niezagrożona; – Przypisane cele środowiskowe: dobry stan ekologiczny, dobry stan chemiczny. <p>Gminy: Cmolas, Majdan Królewski, Niwiska:</p> <p>II. Kod JCWP: RW200017219634;</p> <ul style="list-style-type: none"> – Nazwa JCWP: Trześniówka do Karolówki; – Stan/potencjał ekologiczny: co najmniej dobry; – Stan chemiczny: dobry; – Stan ogólny: dobry; – Ocena ryzyka nieosiągnięcia celu środowiskowego: niezagrożona; – Przypisane cele środowiskowe: dobry potencjał ekologiczny, dobry stan chemiczny. <p>Gminy: Cmolas, Kolbuszowa i Niwiska:</p> <p>III. Kod JCWP: RW2000172198432;</p> <ul style="list-style-type: none"> – Nazwa JCWP: Przywra do Dąbrówki; – Stan/potencjał ekologiczny: słaby; – Stan chemiczny: dobry; – Stan ogólny: zły; – Ocena ryzyka nieosiągnięcia celu środowiskowego: zagrożona;
--	--	--

²¹ Baza danych aPGW (aktualizacja Planów Gospodarowania Wodami) oraz baza danych aPWŚK (aktualizacja Programu Wodno-Środowiskowego Kraju), apgw.gov.pl/pl/II-cykl-materialy-do-pobrania

		<ul style="list-style-type: none"> – Przypisane cele środowiskowe: dobry potencjał ekologiczny; dobry stan chemiczny. <p>Gminy: Cmolas, Majdan Królewski:</p> <p>IV. Kod JCWP: RW200017219844;</p> <ul style="list-style-type: none"> – Nazwa JCWP: Dopływ spod Hadykówki; – Stan/potencjał ekologiczny: poniżej dobrego; – Stan chemiczny: dobry; – Stan ogólny: zły; – Ocena ryzyka nieosiągnięcia celu środowiskowego: zagrożona; – Przypisane cele środowiskowe: dobry stan ekologiczny, dobry stan chemiczny. <p>Gminy: Cmolas, Majdan Królewski, Dzikowiec:</p> <p>V. Kod JCWP: RW2000172198549;</p> <ul style="list-style-type: none"> – Nazwa JCWP: Murynia; – Stan/potencjał ekologiczny: co najmniej dobry; – Stan chemiczny: dobry; – Stan ogólny: dobry; – Ocena ryzyka nieosiągnięcia celu środowiskowego: niezagrożona; – Przypisane cele środowiskowe: dobry stan ekologiczny, dobry stan chemiczny. <p>Gminy: Cmolas, Kolbuszowa, Majdan Królewski i Dzikowiec:</p> <p>VI. Kod JCWP: RW200019219853;</p> <ul style="list-style-type: none"> – Nazwa JCWP: Łęg od Przywry (z Przywrą od Dąbrówki do ujścia) do Murynia; – Stan/potencjał ekologiczny: dobry; – Stan chemiczny: dobry; – Stan ogólny: dobry; – Ocena ryzyka nieosiągnięcia celu środowiskowego: niezagrożona; – Przypisane cele środowiskowe: dobry stan ekologiczny, dobry stan chemiczny. <p>Gminy: Kolbuszowa i Niwiska:</p> <p>VII. Kod JCWP: RW200017218929;</p> <ul style="list-style-type: none"> – Nazwa JCWP: Tuszynka; – Stan/potencjał ekologiczny: co najmniej dobry; – Stan chemiczny: dobry; – Stan ogólny: dobry; – Ocena ryzyka nieosiągnięcia celu środowiskowego: niezagrożona; – Przypisane cele środowiskowe: dobry potencjał ekologiczny, dobry stan chemiczny. <p>Gminy: Kolbuszowa, Raniszów i Dzikowiec:</p> <p>VIII. Kod JCWP: RW200017219829;</p> <ul style="list-style-type: none"> – Nazwa JCWP: Łęg do Turka; – Stan/potencjał ekologiczny: umiarkowany; – Stan chemiczny: dobry; – Stan ogólny: zły; – Ocena ryzyka nieosiągnięcia celu środowiskowego: zagrożona;
--	--	--

		<ul style="list-style-type: none"> – Przypisane cele środowiskowe: dobry potencjał ekologiczny, dobry stan chemiczny. <p>Gmina Kolbuszowa:</p> <p>IX. Kod JCWP: RW20001722669;</p> <ul style="list-style-type: none"> – Nazwa JCWP: Mrowla; – Stan/potencjał ekologiczny: słaby; – Stan chemiczny: dobry; – Stan ogólny: zły; – Ocena ryzyka nieosiągnięcia celu środowiskowego: zagrożona; – Przypisane cele środowiskowe: dobry potencjał ekologiczny, dobry stan chemiczny. <p>Gminy: Kolbuszowa i Dzikowiec:</p> <p>X. Kod JCWP: RW200017219846;</p> <ul style="list-style-type: none"> – Nazwa JCWP: Olszowiec; – Stan/potencjał ekologiczny: poniżej dobrego; – Stan chemiczny: dobry; – Stan ogólny: zły; – Ocena ryzyka nieosiągnięcia celu środowiskowego: zagrożona; – Przypisane cele środowiskowe: dobry potencjał ekologiczny, dobry stan chemiczny. <p>Gmina Majdan Królewski:</p> <p>XI. Kod JCWP: RW2000172196369;</p> <ul style="list-style-type: none"> – Nazwa JCWP: Koniecpólka; – Stan/potencjał ekologiczny: umiarkowany; – Stan chemiczny: dobry; – Stan ogólny: zły; – Ocena ryzyka nieosiągnięcia celu środowiskowego: zagrożona; – Przypisane cele środowiskowe: dobry stan ekologiczny, dobry stan chemiczny. <p>XII. Kod JCWP: RW200017219669;</p> <ul style="list-style-type: none"> – Nazwa JCWP: Dąbrówka; – Stan/potencjał ekologiczny: co najmniej dobry; – Stan chemiczny: dobry; – Stan ogólny: dobry; – Ocena ryzyka nieosiągnięcia celu środowiskowego: niezagrożona; – Przypisane cele środowiskowe: dobry potencjał ekologiczny, dobry stan chemiczny. <p>Gminy: Majdan Królewski i Dzikowiec:</p> <p>XIII. Kod JCWP: RW200019219899;</p> <ul style="list-style-type: none"> – Nazwa JCWP: Łęg od Murynia do ujścia; – Stan/potencjał ekologiczny: umiarkowany; – Stan chemiczny: dobry; – Stan ogólny: zły; – Ocena ryzyka nieosiągnięcia celu środowiskowego: zagrożona; – Przypisane cele środowiskowe: dobry stan ekologiczny, dobry stan chemiczny. <p>Gmina Niwiska:</p> <p>XIV. Kod JCWP: RW200017218949;</p> <ul style="list-style-type: none"> – Nazwa JCWP: Kanał Białoborski;
--	--	---

		<ul style="list-style-type: none"> – Stan/potencjał ekologiczny: co najmniej dobry; – Stan chemiczny: dobry; – Stan ogólny: dobry; – Ocena ryzyka nieosiągnięcia celu środowiskowego: niezagrożona; – Przypisane cele środowiskowe: dobry potencjał ekologiczny, dobry stan chemiczny. <p>Gmina Dzikowiec:</p> <p>XV. Kod JCWP: RW200017219836;</p> <ul style="list-style-type: none"> – Nazwa JCWP: Dopływ z Nartu; – Stan/potencjał ekologiczny: co najmniej dobry; – Stan chemiczny: dobry; – Stan ogólny: dobry; – Ocena ryzyka nieosiągnięcia celu środowiskowego: niezagrożona; – Przypisane cele środowiskowe: dobry stan ekologiczny, dobry stan chemiczny. <p>Gmina Raniżów:</p> <p>XVI. Kod JCWP: RW200017227899;</p> <ul style="list-style-type: none"> – Nazwa JCWP: Rudnia; – Stan/potencjał ekologiczny: co najmniej dobry; – Stan chemiczny: dobry; – Stan ogólny: dobry; – Ocena ryzyka nieosiągnięcia celu środowiskowego: niezagrożona; – Przypisane cele środowiskowe: dobry potencjał ekologiczny, dobry stan chemiczny. <p>Gminy: Raniżów i Dzikowiec:</p> <p>XVII. Kod JCWP: RW200019219839;</p> <ul style="list-style-type: none"> – Nazwa JCWP: Łęg od Turki do Przyrwy (bez Przyrwy); – Stan/potencjał ekologiczny: co najmniej dobry; – Stan chemiczny: dobry; – Stan ogólny: dobry; – Ocena ryzyka nieosiągnięcia celu środowiskowego: niezagrożona; – Przypisane cele środowiskowe: dobry potencjał ekologiczny, dobry stan chemiczny. <p>XVIII. Kod JCWP: RW200017219848;</p> <ul style="list-style-type: none"> – Nazwa JCWP: Olszówka; – Stan/potencjał ekologiczny: poniżej dobrego; – Stan chemiczny: dobry; – Stan ogólny: zły; – Ocena ryzyka nieosiągnięcia celu środowiskowego: zagrożona; – Przypisane cele środowiskowe: dobry stan ekologiczny, dobry stan chemiczny. <p>XIX. Kod JCWP: RW200017219834;</p> <ul style="list-style-type: none"> – Nazwa JCWP: Dopływ spod Morgów; – Stan/potencjał ekologiczny: co najmniej dobry; – Stan chemiczny: dobry; – Stan ogólny: dobry;
--	--	---

		<ul style="list-style-type: none"> – Ocena ryzyka nieosiągnięcia celu środowiskowego: niezagrożona; – Przepisane cele środowiskowe: dobry stan ekologiczny, dobry stan chemiczny. <p>Gmina Dzikowiec:</p> <p>XX. Kod JCWP: RW200017219852;</p> <ul style="list-style-type: none"> – Nazwa JCWP: Grochalka; – Stan/potencjał ekologiczny: co najmniej dobry; – Stan chemiczny: dobry; – Stan ogólny: dobry; – Ocena ryzyka nieosiągnięcia celu środowiskowego: niezagrożona; – Przepisane cele środowiskowe: dobry stan ekologiczny, dobry stan chemiczny. <p>XXI. Kod JCWP: RW200017219869;</p> <ul style="list-style-type: none"> – Nazwa JCWP: Branna; – Stan/potencjał ekologiczny: poniżej dobrego; – Stan chemiczny: dobry; – Stan ogólny: zły; – Ocena ryzyka nieosiągnięcia celu środowiskowego: zagrożona; – Przepisane cele środowiskowe: dobry stan ekologiczny, dobry stan chemiczny. <p>Działania określone w Strategii, które najmocniej korelują z zapisami <i>Planu gospodarowania wodami na obszarze dorzecza Wisły</i>, to:</p> <p>3.2.1.1. <i>Rozwój gospodarki wodno-ściekowej;</i></p> <p>3.2.2.1. <i>Wdrażanie oraz wsparcie dla mieszkańców w zakresie rozwiązań związanych z małą retencją i zachowaniem bioróżnorodności obszaru;</i></p> <p>3.2.2.2. <i>Edukacja proekologiczna mieszkańców;</i></p> <p>3.2.2.4. <i>Zabezpieczenie obszaru przed skutkami nagłych zjawisk atmosferycznych.</i></p>
<p>9.</p>	<p><i>Aktualizacja Programu Wodno-Środowiskowego Kraju (aPWŚK)</i></p>	<p>Aktualizacja PWŚK jest jednym z dokumentów planistycznych opracowanych w celu programowania i koordynowania działań zmierzających do realizacji celów środowiskowych, tj.:</p> <ul style="list-style-type: none"> – niepogarszanie stanu części wód; – osiągnięcie dobrego stanu wód: dobry stan ekologiczny i chemiczny dla naturalnych części wód powierzchniowych, dobry potencjał ekologiczny i dobry stan chemiczny dla sztucznych i silnie zmienionych części wód oraz dobry stan chemiczny i ilościowy dla wód podziemnych; – spełnienie wymagań specjalnych, zawartych w innych unijnych aktach prawnych i polskim prawodawstwie, w odniesieniu do obszarów chronionych (w tym m.in. narażonych na zanieczyszczenia związkami azotu pochodzącymi ze źródeł rolniczych, przeznaczonych do celów rekreacyjnych, do poboru wody dla zaopatrzenia ludności w wodę przeznaczoną do spożycia, do ochrony siedlisk lub gatunków, dla których utrzymanie stanu wód jest ważnym czynnikiem w ich ochronie); – zaprzestanie lub stopniowe wyeliminowanie zrzutu substancji priorytetowych do środowiska lub ograniczone zrzuty tych substancji.

		<p>Działania zaplanowane w Programie Wodno-Środowiskowym Kraju (PWŚK) w celu poprawy stanu jednolitych części wód powierzchniowych:</p> <p>I.W zlewni JCWP Babulówka zaplanowano działania podstawowe tj.: regularny wywóz nieczystości płynnych.</p> <p>II.W zlewni JCWP Trześniówka do Karolówki zaplanowano działania podstawowe tj.: budowa nowych zbiorników bezodpływowych oraz remont istniejących, regularny wywóz nieczystości płynnych, budowa indywidualnych systemów oczyszczania ścieków.</p> <p>III.W zlewni JCWP Przywra do Dąbrówki zaplanowano działania podstawowe: regularny wywóz nieczystości płynnych, budowa sieci kanalizacyjnej w aglomeracji Niwiska, budowa i modernizacja sieci kanalizacyjnej w aglomeracji Kolbuszowa Dolna oraz działania uzupełniające: przegląd pozwoleń wodnoprawnych i opracowanie warunków korzystania z wód zlewni.</p> <p>IV.W zlewni JCWP Dopływ spod Hadykówki zaplanowano działania podstawowe: monitoring badawczy wód, opracowanie warunków korzystania z wód zlewni.</p> <p>V.W zlewni JCWP Murynia zaplanowano działania podstawowe: modernizacja oczyszczalni ścieków Majdan Królewski, modernizacja oczyszczalni ścieków Rusinów, budowa sieci kanalizacyjnej w aglomeracji Majdan Królewski, budowa sieci kanalizacyjnej w aglomeracji Krzątka, regularny wywóz nieczystości płynnych, budowa nowych zbiorników bezodpływowych oraz remont istniejących, budowa indywidualnych systemów oczyszczania ścieków oraz działania uzupełniające: opracowanie warunków korzystania z wód zlewni.</p> <p>VI.W zlewni JCWP Łęg od Przywry (z Przywrą od Dąbrówki do ujścia) do Murynia zaplanowano działania podstawowe: budowa nowych zbiorników bezodpływowych oraz remont istniejących, regularny wywóz nieczystości płynnych, budowa indywidualnych systemów oczyszczania ścieków oraz działania uzupełniające: opracowanie warunków korzystania z wód zlewni.</p> <p>VII.W zlewni JCWP Tuszymka zaplanowano działania podstawowe: budowa nowych zbiorników bezodpływowych oraz remont istniejących, regularny wywóz nieczystości płynnych, budowa indywidualnych systemów oczyszczania ścieków.</p> <p>VIII.W zlewni JCWP Łęg do Turka zaplanowano działania podstawowe: regularny wywóz nieczystości płynnych, kontrola postępowania w zakresie gromadzenia ścieków przez użytkowników prywatnych i przedsiębiorców oraz oczyszczania ścieków przez użytkowników prywatnych co najmniej raz na 3 lata, kontrola postępowania w zakresie oczyszczania ścieków przez przedsiębiorstwa z częstotliwością co najmniej raz na 3 lata oraz działania uzupełniające: opracowanie warunków korzystania z wód zlewni.</p> <p>IX.W zlewni JCWP Mrowla zaplanowano działania podstawowe: regularny wywóz nieczystości płynnych, kontrola postępowania w zakresie gromadzenia ścieków przez użytkowników prywatnych i przedsiębiorców oraz oczyszczania ścieków przez użytkowników prywatnych i przedsiębiorców z częstotliwością co najmniej raz na 3 lata.</p> <p>X.W zlewni JCWP Olszowiec zaplanowano działania podstawowe: budowa i modernizacja sieci kanalizacyjnej w aglomeracji Wilcza</p>
--	--	--

		<p>Wola, kontrola postępowania w zakresie gromadzenia ścieków przez użytkowników prywatnych i przedsiębiorców oraz oczyszczania ścieków przez użytkowników prywatnych z częstotliwością co najmniej raz na 3 lata, regularny wywóz nieczystości płynnych oraz działania uzupełniające: monitoring badawczy wód i opracowanie warunków korzystania z wód zlewni.</p> <p>XI. W zlewni JCWP Koniecpólka zaplanowano działania podstawowe: kontrola postępowania w zakresie gromadzenia ścieków przez użytkowników prywatnych i przedsiębiorców oraz oczyszczania ścieków przez użytkowników prywatnych z częstotliwością co najmniej raz na 3 lata, kontrola postępowania w zakresie oczyszczania ścieków przez przedsiębiorstwa z częstotliwością co najmniej raz na 3 lata, budowa nowych zbiorników bezodpływowych oraz remont istniejących, regularny wywóz nieczystości płynnych.</p> <p>XII. W zlewni JCWP Dąbrówka zaplanowano działania podstawowe: regularny wywóz nieczystości płynnych.</p> <p>XIII. W zlewni JCWP Łęg od Murynia do ujścia zaplanowano działania podstawowe: regularny wywóz nieczystości płynnych, kontrola postępowania w zakresie gromadzenia ścieków przez użytkowników prywatnych i przedsiębiorców oraz oczyszczania ścieków przez użytkowników prywatnych z częstotliwością co najmniej raz na 3 lata oraz działania uzupełniające: budowa przepławki w ramach zadania: budowa MEW (małej elektrowni wodnej) na istniejącym jazie na rzece Łęg oraz opracowanie warunków korzystania z wód zlewni.</p> <p>XIV. W zlewni JCWP Kanał Białoborski zaplanowano działania podstawowe: budowa nowych zbiorników bezodpływowych oraz remont istniejących, regularny wywóz nieczystości płynnych.</p> <p>XV. W zlewni JCWP Dopływ z Nartu zaplanowano działania podstawowe: regularny wywóz nieczystości płynnych oraz działanie uzupełniające: opracowanie warunków korzystania z wód zlewni.</p> <p>XVI. W zlewni JCWP Rudnia zaplanowano działania podstawowe: budowa nowych zbiorników bezodpływowych oraz remont istniejących, regularny wywóz nieczystości płynnych, budowa indywidualnych systemów oczyszczania ścieków.</p> <p>XVII. W zlewni JCWP Łęg od Turki do Przyrwy (bez Przyrwy) zaplanowano działania podstawowe w zakresie budowy nowych zbiorników bezodpływowych oraz remont istniejących, regularny wywóz nieczystości płynnych oraz budowę indywidualnych systemów oczyszczania ścieków, a także działanie uzupełniające: opracowanie warunków korzystania z wód zlewni.</p> <p>XVIII. W zlewni JCWP Olszówka zaplanowano działania podstawowe: kontrola postępowania w zakresie gromadzenia ścieków przez użytkowników prywatnych i przedsiębiorców oraz oczyszczania ścieków przez użytkowników prywatnych z częstotliwością co najmniej raz na 3 lata, regularny wywóz nieczystości płynnych oraz działania uzupełniające: monitoring badawczy wód, opracowanie warunków korzystania z wód zlewni.</p> <p>XIX. W zlewni JCWP Dopływ spod Morgów zaplanowano działania podstawowe: budowa nowych zbiorników bezodpływowych oraz</p>
--	--	---

		<p>remont istniejących, regularny wywóz nieczystości płynnych i budowa indywidualnych systemów oczyszczania ścieków, a także działanie uzupełniające: opracowanie warunków korzystania z wód zlewni.</p> <p>XX. W zlewni JCWP Grochalka zaplanowano działania podstawowe: budowa i modernizacja sieci kanalizacyjnej w aglomeracji Wilcza Wola, budowa nowych zbiorników bezodpływowych oraz remont istniejących, regularny wywóz nieczystości płynnych, budowa indywidualnych systemów oczyszczania ścieków oraz działanie uzupełniające: opracowanie warunków korzystania z wód zlewni.</p> <p>XXI. W zlewni JCWP Branna zaplanowano działania podstawowe: kontrola postępowania w zakresie gromadzenia ścieków przez użytkowników prywatnych z częstotliwością co najmniej raz na 3 lata, budowa nowych zbiorników bezodpływowych oraz remont istniejących, regularny wywóz nieczystości płynnych oraz działania uzupełniające: monitoring badawczy wód, opracowanie warunków korzystania z wód zlewni.</p> <p>W Strategii określono kierunek działań 3.2.2. <i>Ochrona środowiska i ograniczenie niskiej emisji</i> wpisujące się pośrednio w powyższe cele środowiskowe.</p>
10.	<p><i>Plan zarządzania ryzykiem powodziowym dla obszaru dorzecza Wisły²² (PZRP)</i></p>	<p>Art. 566 ust. 2 <i>Ustawy z dnia 20 lipca 2017 r. Prawo wodne</i> (tj. Dz.U. z 2021 r. poz. 2233 z późn. zm.) został zmieniony przez art. 3. pkt. 5 <i>Ustawy z dnia 17 listopada 2021 r. o zmianie ustawy o szczególnych rozwiązaniach związanych z zapobieganiem, przeciwdziałaniem i zwalczaniem COVID-19, innych chorób zakaźnych oraz wywołanych nimi sytuacji kryzysowych oraz niektórych innych ustaw</i> (tj. Dz. U. z 2021 r., poz. 2368), na mocy którego: „przepisy wykonawcze wydane na podstawie art. 88h ust. 13 oraz art. 114 ust. 5 ustawy uchylanej w art. 573 zachowują moc do dnia 22 grudnia 2022 r. i mogą być zmieniane”. Plany zarządzania ryzykiem powodziowym aktualizowane są co 6 lat. Obecnie trwa proces aktualizacji dokumentu – projekt aktualizacji nie został jeszcze przyjęty, w związku z czym odniesiono się do wersji z 2016 r.</p> <p>W <i>Planie zarządzania ryzykiem powodziowym dla obszaru dorzecza Wisły</i> wskazano Gminę Kolbuszowa i stwierdzono dla niej 3 stopień ryzyka powodziowego (podwyższony poziom ryzyka powodziowego) w regionie wodnym Górnej Wisły na podstawie POPGW. Pozostałe gminy nie zostały ujęte w dokumencie. Na terenie Gminy Kolbuszowa planowane jest zadanie w ramach PZRP, jest to: Zabezpieczenie przeciwpowodziowe terenów miasta Kolbuszowa w dolinie potoku Górnianka. Na terenie pozostałych gmin nie ma zadań planowanych w ramach PZRP.</p> <p>Działania określone w Strategii, które najmocniej korelują z zapisami <i>Planu zarządzania ryzykiem powodziowym dla obszaru dorzecza Wisły</i>, to: 3.2.2.1. <i>Wdrażanie oraz wsparcie dla mieszkańców w zakresie rozwiązań związanych z małą retencją i zachowaniem bioróżnorodności obszaru</i>, 3.2.1.1. <i>Rozwój gospodarki wodno-ściekowej</i> oraz 3.2.2.4. <i>Zabezpieczenie obszaru przed skutkami nagłych zjawisk atmosferycznych</i>.</p>
11.	<p><i>Plan przeciwdziałania skutkom suszy²³ (PPSS)</i></p>	<p>Zgodnie z zapisami Planu: <i>Działania mające na celu wzmocnienie oraz przywrócenie zdolności retencyjnych danego obszaru, takie jak:</i></p>

²² Rozporządzenie Rady Ministrów z dnia 18 października 2016 r. w sprawie przyjęcia Planu zarządzania ryzykiem powodziowym dla obszaru dorzecza Wisły (Dz. U. z 2016 r. poz. 1841).

²³ Rozporządzenie Ministra Infrastruktury z dnia 15 lipca 2021 r. w sprawie przyjęcia Planu przeciwdziałania skutkom suszy (Dz. U. z 2021 r. poz. 1615).

		<p>1) ochrona oraz odbudowa ekosystemów, 2) ochrona oraz odbudowa bioróżnorodności m.in. poprzez renaturyzację i renaturalizację ekosystemów wodnych i od wód zależnych oraz terenów podmokłych, zalesienia, biologizację gleby, 3) wdrażanie zasady zrównoważonego planowania i projektowania obszarów miejskich (tzw. smart city, wprowadzanie elementów błękitno-zielonej infrastruktury), 4) zmiany na rzecz ograniczania wodochłonności gospodarki – skutecznie przeciwdziałają skutkom suszy, ale także mają swój pozytywny wpływ na tworzenie gospodarki neutralnej dla klimatu. Zatem działania adaptacyjne stosowane w przeciwdziałaniu skutkom suszy nie tylko minimalizują skutki wystąpienia suszy, ale również przyczyniają się do obniżania zagrożenia występowania tego zjawiska.</p> <p>Zadania określone w Strategii, które najmocniej korelują z zapisami Planu przeciwdziałania skutkom suszy, to:</p> <p>3.2.2.1. Wdrażanie oraz wsparcie dla mieszkańców w zakresie rozwiązań związanych z małą retencją i zachowaniem bioróżnorodności obszaru;</p> <p>3.2.2.2. . Edukacja proekologiczna mieszkańców;</p> <p>3.2.1.1. Zabezpieczenie obszaru przed skutkami nagłych zjawisk atmosferycznych.</p> <p>W Planie zamieszczono mapy klas zagrożenia: suszą rolniczą na terenach rolnych lub leśnych, suszą hydrologiczną, suszą hydrogeologiczną w JCWPd. Należy uznać, że na terenach wszystkich gmin należących do Partnerstwa Kolbuszowskiego występuje słabe zagrożenie suszą rolniczą, umiarkowane zagrożenie suszą hydrologiczną, słabe zagrożenie suszą hydrogeologiczną oraz umiarkowane zagrożenie suszą łączną.</p>
POZIOM REGIONALNY		
12.	<p>Strategia Rozwoju Województwa – Podkarpackie 2030</p>	<p>W Strategii Rozwoju Województwa – Podkarpackie 2030 wskazano 5 obszarów, dla których określono cele szczegółowe i główne kierunki polityki rozwoju.</p> <p>Strategia Rozwoju Ponadlokalnego dla Partnerstwa Kolbuszowskiego na lata 2022–2030 wskazuje, że wyznaczone w niej cele strategiczne, cele operacyjne oraz planowane w ich ramach kierunki działań są zgodne z zapisami Strategii Rozwoju Województwa – Podkarpackie 2030.</p> <p>W szczególności wpisują się one w sposób bezpośredni lub pośredni m.in. w niżej wymienione obszary tematyczne i priorytety.</p> <p>OBSZAR TEMATYCZNY 1. GOSPODARKA I NAUKA</p> <p>Priorytet 1.1. Nauka, badania i szkolnictwo wyższe wspierające gospodarkę</p> <p>W priorytet wpisują się cele operacyjne Strategii tj.: 1.2. Wzmocniony potencjał inwestycyjny oraz rozwój przedsiębiorczości, 2.1. Integracja społeczna mieszkańców oraz 2.2. Rozwój wspólnot lokalnych.</p> <p>Priorytet 1.3. Konkurencyjność gospodarki poprzez innowacje i nowoczesne technologie</p> <p>W priorytet wpisują się cele operacyjne Strategii tj.: 1.2. Wzmocniony potencjał inwestycyjny oraz rozwój przedsiębiorczości oraz 2.1. Integracja społeczna mieszkańców.</p> <p>1.4. Gospodarka cyrkularna (Gospodarka obiegu zamkniętego)</p> <p>W priorytet wpisują się cele operacyjne Strategii tj.: 1.2. Wzmocniony potencjał inwestycyjny oraz rozwój przedsiębiorczości i 3.2. Rozwój racjonalnego wykorzystania zasobów środowiskowych.</p>

		<p>OBSZAR TEMATYCZNY 2 KAPITAŁ LUDZKI I SPOŁECZNY</p> <p>Priorytet 2.1. Edukacja W priorytet wpisują się cele operacyjne Strategii tj.: 1.2. <i>Wzmocniony potencjał inwestycyjny oraz rozwój przedsiębiorczości</i>, a także 2.1. <i>Integracja społeczna mieszkańców</i>.</p> <p>Priorytet 2.2. Kultura i dziedzictwo kulturowe W priorytet wpisują się cele operacyjne Strategii tj.: 1.1. <i>Wzrost atrakcyjności turystycznej obszaru</i>, 2.2. <i>Rozwój wspólnot lokalnych</i> oraz 3.1. <i>Przyjazna i zróżnicowana przestrzeń publiczna</i>.</p> <p>Priorytet 2.3. Regionalna polityka zdrowotna W priorytet wpisuje się cel operacyjny Strategii tj.: 2.2. <i>Rozwój wspólnot lokalnych</i>.</p> <p>Priorytet 2.4. Rynek pracy W priorytet wpisują się cele operacyjne Strategii tj.: 1.2. <i>Wzmocniony potencjał inwestycyjny oraz rozwój przedsiębiorczości</i>, a także 2.1. <i>Integracja społeczna mieszkańców</i>.</p> <p>Priorytet 2.5. Społeczeństwo obywatelskie i kapitał społeczny W priorytet wpisują się cele operacyjne Strategii tj.: 2.1. <i>Integracja społeczna mieszkańców</i> oraz 2.2. <i>Rozwój wspólnot lokalnych</i>.</p> <p>Priorytet 2.6. Włączenie społeczne W priorytet wpisują się cele operacyjne Strategii tj.: 2.1. <i>Integracja społeczna mieszkańców</i> oraz 2.2. <i>Rozwój wspólnot lokalnych</i>.</p> <p>Priorytet 2.7. Aktywny styl życia i sport W priorytet wpisują się cele operacyjne Strategii tj.: 1.1. <i>Wzrost atrakcyjności turystycznej obszaru</i>, 2.2. <i>Rozwój wspólnot lokalnych</i> oraz 3.1. <i>Przyjazna i zróżnicowana przestrzeń publiczna</i>.</p> <p>OBSZAR TEMATYCZNY 3. INFRASTRUKTURA DLA ZRÓWNOWAŻONEGO ROZWOJU I ŚRODOWISKA</p> <p>Priorytet 3.1. Bezpieczeństwo energetyczne i OZE W priorytet wpisuje się cel operacyjny Strategii tj.: 3.2. <i>Rozwój racjonalnego wykorzystania zasobów środowiskowych</i>.</p> <p>Priorytet 3.3. Poprawa dostępności komunikacyjnej wewnątrz regionu oraz rozwój transportu publicznego. W priorytet wpisuje się cel operacyjny Strategii tj.: 3.2. <i>Rozwój racjonalnego wykorzystania zasobów środowiskowych</i>.</p> <p>Priorytet 3.4. Rozwój infrastruktury informacyjno-komunikacyjnej w regionie W priorytet wpisuje się cel operacyjny Strategii tj.: 3.2. <i>Rozwój racjonalnego wykorzystania zasobów środowiskowych</i>.</p> <p>Priorytet 3.5. Rozwój infrastruktury służącej prowadzeniu działalności gospodarczej i turystyki W priorytet wpisują się cele operacyjne Strategii tj.: 1.1. <i>Wzrost atrakcyjności turystycznej obszaru</i> oraz 3.1. <i>Przyjazna i zróżnicowana przestrzeń publiczna</i>.</p> <p>Priorytet 3.6. Przeciwdziałanie i minimalizowanie skutków zagrożeń wywołanych czynnikami naturalnymi W priorytet wpisuje się cel operacyjny Strategii tj.: 3.2. <i>Rozwój racjonalnego wykorzystania zasobów środowiskowych</i>.</p> <p>Priorytet 3.7. Zapobieganie i minimalizowanie skutków zagrożeń antropogenicznych</p>
--	--	--

	<p><i>W priorytet wpisują się cele operacyjne Strategii tj.: 3.1. Przyjazna i zróżnicowana przestrzeń publiczna oraz 3.2. Rozwój racjonalnego wykorzystania zasobów środowiskowych.</i></p> <p>Priorytet 3.8. Zarządzanie zasobami dziedzictwa przyrodniczego, w tym ochrona i poprawianie stanu różnorodności biologicznej i krajobrazu</p> <p><i>W priorytet wpisują się cele operacyjne Strategii tj.: 3.1. Przyjazna i zróżnicowana przestrzeń publiczna oraz 3.2. Rozwój racjonalnego wykorzystania zasobów środowiskowych.</i></p> <p>OBSZAR TEMATYCZNY 4. DOSTĘPNOŚĆ USŁUG</p> <p>Priorytet 4.1. Poprawa dostępności do usług publicznych poprzez wykorzystanie technologii informacyjno-komunikacyjnych</p> <p><i>W priorytet wpisują się cele operacyjne Strategii tj.: 1.1. Wzrost atrakcyjności turystycznej obszaru, 1.2. Wzmocniony potencjał inwestycyjny oraz rozwój przedsiębiorczości oraz 2.2. Rozwój wspólnot lokalnych.</i></p> <p>Priorytet 4.2. Planowanie przestrzenne wspierające aktywizację społeczności i aktywizacja obszarów zdegradowanych</p> <p><i>W priorytet wpisuje się cel operacyjny Strategii tj.: 3.1. Przyjazna i zróżnicowana przestrzeń publiczna.</i></p> <p>Priorytet 4.3. Wsparcie instytucjonalne i poprawa bezpieczeństwa mieszkańców</p> <p><i>W priorytet wpisują się cele operacyjne Strategii tj.: 2.2. Rozwój wspólnot lokalnych oraz 3.2. Rozwój racjonalnego wykorzystania zasobów środowiskowych.</i></p> <p>Priorytet 4.4. Budowanie i rozwój partnerstwa dla rozwoju województwa</p> <p><i>W priorytet wpisują się cele operacyjne Strategii tj.: 1.1. Wzrost atrakcyjności turystycznej obszaru, 1.2. Wzmocniony potencjał inwestycyjny oraz rozwój przedsiębiorczości, a także 3.1. Przyjazna i zróżnicowana przestrzeń publiczna.</i></p> <p>Priorytet 4.5. Współpraca ponadregionalna i międzynarodowa.</p> <p><i>W priorytet wpisuje się cel operacyjny Strategii tj.: 1.2. Zwiększony potencjał inwestycyjny oraz rozwój przedsiębiorczości</i></p> <p>OBSZAR HORYZONTALNY – TERYTORIALNY WYMIAR STRATEGII</p> <p>Priorytet 7.1. Wykorzystanie policentrycznego miejskiego układu osadniczego</p> <p><i>W priorytet wpisują się cele operacyjne Strategii tj.: 1.1. Wzrost atrakcyjności turystycznej obszaru, 1.2. Wzmocniony potencjał inwestycyjny oraz rozwój przedsiębiorczości, 2.1. Integracja społeczna mieszkańców, 2.2. Rozwój wspólnot lokalnych, 3.1. Przyjazna i zróżnicowana przestrzeń publiczna oraz 3.2. Rozwój racjonalnego wykorzystania zasobów środowiskowych.</i></p> <p>Priorytet 7.3. Obszary wymagające szczególnego wsparcia w kontekście równoważenia rozwoju,</p> <p><i>W priorytet wpisują się cele operacyjne Strategii tj.: 1.1. Wzrost atrakcyjności turystycznej obszaru, 1.2. Wzmocniony potencjał inwestycyjny oraz rozwój przedsiębiorczości, 2.1. Integracja społeczna mieszkańców, 2.2. Rozwój wspólnot lokalnych oraz 3.1. Przyjazna i zróżnicowana przestrzeń publiczna.</i></p> <p>Priorytet 7.4. Obszary wiejskie – wysoka jakość przestrzeni do zamieszkania, pracy i wypoczynku</p>
--	---

		<p>W priorytet wpisują się cele operacyjne Strategii tj.: 1.1. <i>Wzrost atrakcyjności turystycznej obszaru</i>, 1.2. <i>Wzmocniony potencjał inwestycyjny oraz rozwój przedsiębiorczości</i>, 2.1. <i>Integracja społeczna mieszkańców</i>, 2.2. <i>Rozwój wspólnot lokalnych</i>, 3.1. <i>Przyjazna i zróżnicowana przestrzeń publiczna</i> oraz 3.2. <i>Rozwój racjonalnego wykorzystania zasobów środowiskowych</i>.</p> <p>Wśród Obszarów Strategicznej Interwencji wskazanych na poziomie krajowym oraz regionalnym znalazły się m.in.: obszary zagrożone trwałą marginalizacją, a wśród nich gminy wchodzące w skład Partnerstwa Kolbuszowskiego. Podejmowane działania mają identyfikować i wzmacniać czynniki rozwojowe obszarów o słabszych perspektywach rozwojowych, wynikających ze struktury społeczno-gospodarczej, peryferyjnego położenia bądź utraty dotychczasowych funkcji. Oczekiwanymi celami będzie m.in. zwiększenie zasobów infrastrukturalnych w strategicznych sektorach, zdynamizowanie rozwoju społeczno-gospodarczego w oparciu o lokalne potencjały, rozwój przedsiębiorczości i innowacyjności, poprawa dostępu do podstawowych usług publicznych, zniwelowanie wykluczenia transportowego. Zakładane działania dla tego obszaru, to m.in.:</p> <ul style="list-style-type: none"> – aktywizacja lokalnych inicjatyw gospodarczych i społecznych poprzez wykorzystanie potencjału podmiotów publicznych, prywatnych, organizacji pozarządowych i mieszkańców; – poprawa atrakcyjności inwestycyjnej poprzez zapewnienie przygotowanych terenów inwestycyjnych; – pobudzanie procesów rozwojowych poprzez zapewnienie lepszej dostępności komunikacyjnej na zewnątrz, w tym rozwój infrastruktury drogowej łączącej się z węzłami sieci dróg szybkiego ruchu oraz infrastruktury kolejowej; – intensyfikacja działań w zakresie ochrony i poprawy stanu środowiska przyrodniczego. <p>Zaplanowane do realizacji projekty w ramach <i>Strategii Rozwoju Ponadlokalnego dla Partnerstwa Kolbuszowskiego na lata 2022–2030</i> odpowiadają na wskazane powyżej zakładane działania. Gminy Partnerstwa Kolbuszowskiego zostały również uwzględnione na poziomie regionalnym jako <i>Obszary wiejskie</i> województwa podkarpackiego. Do głównych kierunków w tych obszarach należy między innymi:</p> <ul style="list-style-type: none"> – wielofunkcyjny rozwój obszarów wiejskich poprzez rozwój infrastruktury technicznej; – rozwój przedsiębiorczości na obszarach wiejskich; – integracja i aktywizacja społeczności wiejskiej w aspekcie społecznym i kulturowym; – racjonalizacja przestrzeni wiejskiej. <p>Zaplanowane do realizacji projekty w ramach <i>Strategii Rozwoju Ponadlokalnego dla Partnerstwa Kolbuszowskiego na lata 2022–2030</i> odpowiadają na wskazane powyżej kierunki działań.</p>
13.	<p><i>Plan Zagospodarowania Przestrzennego Województwa Podkarpackiego</i>²⁴</p>	<p>W <i>Planie Zagospodarowania Przestrzennego Województwa Podkarpackiego (PZPWP)</i> wskazano, że na terenie województwa podkarpackiego znajduje się 12 obszarów funkcjonalnych. Miasto Kolbuszowa, wchodzące w skład Partnerstwa Kolbuszowskiego, ze względu na sytuację społeczno-ekonomiczną zostało zaliczone do</p>

²⁴ Załącznik Nr 1 do Uchwały Nr LIX/930/18 Sejmiku Województwa Podkarpackiego z dnia 27 sierpnia 2018 r.

		<p>miast o dobrych podstawach rozwoju tj. ośrodek powiatowy oparty na funkcjach administracyjno-usługowych oraz przemysłowych, zapewniający dostęp do usług i dóbr publicznych o standardzie powiatowym, wymagający jednak wsparcia w zakresie rozwoju funkcji ponadlokalnych oraz wdrożenia programu rewitalizacji.</p> <p>Priorytetem rozwojowym obszaru jest: <i>Integracja ośrodka subregionalnego z jego obszarem funkcjonalnym w celu rozwoju potencjału gospodarczego oraz poprawy warunków życia mieszkańców.</i></p> <p>Funkcje rozwojowe obszaru: podstawowa – usługowa, oraz towarzysząca – rekreacyjno-turystyczna, produkcyjna.</p> <p>Ponadto Kolbuszowa została wyróżniona wśród miast oraz dawnych ośrodków miejskich, w tym miejscowości z zachowaną drewnianą zabudową małomiasteczkową, co daje szansę na rewaloryzację historycznych układów urbanistycznych i innych założeń przestrzennych.</p> <p>W <i>Planie Zagospodarowania Przestrzennego Województwa Podkarpackiego</i> opisano także Obszar Funkcjonalny Innowacyjnego Przemysłu (OFIP), do którego należą gminy Partnerstwa Kolbuszowskiego. Obszar zajmuje powierzchnię ok. 4 475,3 km² (ok. 25% pow. województwa). OFIP obejmuje tereny centralnej i północnej części województwa (Nizinę Nadwiślańską, Dolinę Dolnego Sanu, Dolinę Dolnej Wisłoki, Równinę Tarnobrzeską, Płaskowyż Kolbuszowski i Pradolinę Podkarpacką). Obszar obejmuje 6 miast, 11 gmin miejsko-wiejskich oraz 23 gminy wiejskie. W obrębie OFIP znajdują się miejskie obszary funkcjonalne ośrodków subregionalnych: MOF Tarnobrzeg, MOF Stalowa Wola oraz MOF Mielec. Priorytet rozwojowy obszaru to: Rozwój przemysłu nowoczesnych technologii, a do funkcji rozwojowych należą: podstawowe – przemysłowa, usługowa oraz towarzyszące – rolnicza, turystyczna. Do wiodących kierunków zagospodarowania OFIP należy:</p> <ul style="list-style-type: none"> – <i>rozwój bazy innowacyjnego przemysłu;</i> – <i>rozwój drobnej przedsiębiorczości;</i> – <i>rozwój funkcji metropolitalnych Rzeszowa;</i> – <i>wzmocnienie roli miast jako ośrodków kreujących wysoką jakość życia mieszkańców;</i> – <i>rozbudowa infrastruktury technicznej i transportowej;</i> – <i>rozbudowa infrastruktury przeciwpowodziowej;</i> – <i>rozwój turystyki w oparciu o walory przyrodnicze i kulturowe;</i> – <i>rozwój produkcji rolnej oraz bazy przetwórstwa rolno-spożywczego;</i> – <i>rozwój gospodarki leśnej oraz bazy przetwórstwa drewna.</i> <p>Wykaz inwestycji/zadań zapisanych w <i>Planie Zagospodarowania Przestrzennego Województwa Podkarpackiego</i>:</p> <ol style="list-style-type: none"> 1. <i>wynikających z Koncepcji Przestrzennego Zagospodarowania Kraju 2030:</i> <ul style="list-style-type: none"> – <i>modernizacja LHS (Hutnicza Szerokotorowa);</i> – <i>budowa linii elektroenergetycznej 400 kV Jarosław – Rzeszów;</i> 2. <i>wynikających z Krajowego Programu Kolejowego do 2023 r.:</i> <ul style="list-style-type: none"> – <i>modernizacja linii kolejowej Rzeszów – Warszawa przez Kolbuszową, etap II;</i> – <i>przebudowa odcinka drogi krajowej nr 9 polegająca na poprawie stanu drogi oraz doposażenie drogi w niezbędne urządzenia poprawiające bezpieczeństwo ruchu drogowego w Gminie Majdan Królewski, na odcinku Majdan Królewski – Komorów;</i>
--	--	---

		<p>3. zawartych w Kontrakcie Terytorialnym dla Województwa Podkarpackiego:</p> <ul style="list-style-type: none"> – elektryfikacja linii Rzeszów – Kolbuszowa – Ocice; – aglomeracyjna Kolej Podmiejska wraz z budową linii kolejowej do Portu Lotniczego Rzeszów – Jasionka (budowa 5 km nowej linii) lub Budowa Podmiejskiej Kolei Aglomeracyjnej (PKA); <p>4. wynikających z Aktualizacji krajowego programu oczyszczania ścieków komunalnych:</p> <ul style="list-style-type: none"> – budowa, rozbudowa, modernizacja sieci kanalizacji sanitarnej; – przebudowa, rozbudowa, modernizacja oczyszczalni ścieków; <p>5. wynikających z Planu zarządzania ryzykiem powodziowym dla obszaru dorzecza Wisły:</p> <ul style="list-style-type: none"> – zabezpieczenie przeciwpowodziowe terenów miasta Kolbuszowa w dolinie potoku Górnianka; – zabezpieczenie obszarów zalewowych położonych wzdłuż potoku Murynia w Gminie Dzikowiec i Majdan Królewski.
14.	<p>Strategia rozwoju i komunikacji marketingowej turystyki województwa podkarpackiego na lata 2020–2025²⁵</p>	<p>Cel nadrzędny Strategii rozwoju i komunikacji marketingowej turystyki województwa podkarpackiego na lata 2020–2025 brzmi: <i>Turystyka wzmacnia i chroni unikatowe zasoby Podkarpacia: wysokiej jakości krajobrazy, położenie, historię, kulturę. Pozwala mieszkańcom dzielić się nimi z turystami, stwarzając stabilne podstawy do rozwoju gospodarczego.</i> W dokumencie tym wskazano 4 cele strategiczne, dla których określono obszary priorytetowe wraz z konkretnymi działaniami.</p> <p>Strategia Rozwoju Ponadlokalnego dla Partnerstwa Kolbuszowskiego na lata 2022–2030 wskazuje, że wyznaczone w niej cele strategiczne, cele operacyjne oraz planowane w ich ramach kierunki działań są zgodne z zapisami Strategii rozwoju i komunikacji marketingowej turystyki województwa podkarpackiego na lata 2020–2025.</p> <p>W szczególności wpisują się one w sposób bezpośredni lub pośredni m.in. w niżej wymienione obszary priorytetowe.</p> <p>Obszar priorytetowy I. Wzmocnienie krain turystycznych W priorytet wpisują się cele operacyjne Strategii tj.: 1.1. <i>Wzrost atrakcyjności turystycznej obszaru</i> oraz 2.2. <i>Rozwój wspólnot lokalnych.</i></p> <p>Obszar priorytetowy II. Integracja infrastrukturalna regionu W priorytet wpisują się cele operacyjne Strategii tj.: 1.1. <i>Wzrost atrakcyjności turystycznej obszaru</i>, 3.1. <i>Przyjazna i zróżnicowana przestrzeń publiczna</i> oraz 3.2. <i>Rozwój racjonalnego wykorzystania zasobów środowiskowych.</i></p> <p>Obszar priorytetowy III. Zintegrowany marketing turystyczny W priorytet wpisują się cele operacyjne Strategii tj.: 1.1. <i>Wzrost atrakcyjności turystycznej obszaru</i> oraz 1.2. <i>Wzmocniony potencjał inwestycyjny oraz rozwój przedsiębiorczości.</i></p> <p>Obszar priorytetowy IV. Gwarancja jakości ofert turystycznych W priorytet wpisują się cele operacyjne Strategii tj.: 1.1. <i>Wzrost atrakcyjności turystycznej obszaru</i> oraz 1.2. <i>Wzmocniony potencjał inwestycyjny oraz rozwój przedsiębiorczości.</i></p> <p>Strategia rozwoju i komunikacji marketingowej turystyki województwa podkarpackiego na lata 2020–2025 wyznacza subregiony turystyczne, które posiadają rozpoznawalną ofertę, są w stanie konkurować na rynku krajowym i staną się magnesami generującymi ruch turystyczny z całej Polski, a wśród nich:</p>

²⁵ Załącznik do Uchwały Nr 167/3530/20 Zarządu Województwa Podkarpackiego w Rzeszowie z dnia 16 czerwca 2020 r.

		<ul style="list-style-type: none">– Roztocze Południowe (Wschodnie);– Rzeszów – miasto i region;– Dolina Sanu i Wisły;– Beskid Niski;– Bieszczady. <p>Gminy: Kolbuszowa, Raniżów, Dzikowiec, Cmolas, Niwiska oraz Majdan Królewski zostały zaliczone do krainy turystycznej <i>Rzeszów – miasto i region</i>.</p>
--	--	---

Źródło: Opracowanie własne

4. Wymiar przestrzenny polityki rozwoju – podejście zintegrowane w strategii rozwoju

Jak wspomniano we Wstępie niniejszego opracowania, w dniu 13 listopada 2020 r. wszedł w życie nowy pakiet przepisów dotyczących polityki rozwoju – *Ustawa z dnia 15 lipca 2020 r. o zmianie ustawy o zasadach prowadzenia polityki rozwoju oraz niektórych innych ustaw* (Dz. U. z 2020 r. poz. 1378 z późn. zm.), której celem jest realizacja postanowień *Strategii na Rzecz Odpowiedzialnego Rozwoju do roku 2020 (z perspektywą do 2030)* w zakresie konsolidacji systemu zarządzania rozwojem Polski i etapowego wprowadzania systemu zintegrowanych strategii. Poza integracją strategii rozwoju na różnych poziomach administracji, celem nowelizacji przepisów była także integracja w dokumentach strategicznych wymiaru społecznego i gospodarczego z przestrzennym.

Ustawodawca jasno określił elementy strategii rozwoju gminy i strategii rozwoju ponadlokalnego. Są wśród nich takie, które nie występowały w dotychczasowych strategiach:

1. Model struktury funkcjonalno-przestrzennej;
2. Ustalenia i rekomendacje w zakresie kształtowania i prowadzenia polityki przestrzennej w gminie / na obszarze;
3. Obszary strategicznej interwencji określone w strategii rozwoju województwa wraz z zakresem planowanych działań;
4. Obszary strategicznej interwencji kluczowe dla gminy/obszaru, jeżeli takie zidentyfikowano, wraz z zakresem planowanych działań.

Przestrzeń stanowi kluczowy zasób, dlatego ujęcie przestrzenne interwencji planowanych w sferze gospodarczej i/lub społecznej ma priorytetowe znaczenie dla rozwoju. W przestrzeni przebiegają lub na nią oddziałują wszystkie procesy społeczne, gospodarcze, przyrodnicze. Z jednej strony stanowi więc uwarunkowanie rozwoju, z drugiej jednak podlega licznym zmianom, które wynikają z prowadzonych działań. Nasze oddziaływanie na przestrzeń, kształtowanie jej w sposób planowy lub mimowolny, wpływa na warunki życia i gospodarowania i warunkuje życie przyszłych pokoleń. Człowiek, niezależnie od miejsca zamieszkania, właśnie na danym terytorium doświadcza występujących tam procesów. Konsekwencją niewłaściwie zaprogramowanych i realizowanych działań rozwojowych mogą być różnego rodzaju konflikty przestrzenne, których wyeliminowanie może okazać się trudniejsze w momencie, kiedy już zaistnieją. Dlatego tak istotne jest zwrócenie uwagi na aspekty przestrzenne przy przygotowywaniu zarówno dokumentów strategicznych, jak

i wdrożeniowych. Przestrzeń powinna być traktowana nie tylko jako oczywiste uwarunkowanie dla rozwoju sfery społecznej i gospodarczej, ale jako kluczowa wartość publiczna. Jest ona podstawą do formułowania celów rozwojowych z uwzględnieniem interesu publicznego, w tym ładu przestrzennego.

Niniejsza Strategia zapewnia koordynację przestrzenną wszelkich planowanych działań w zgodzie ze zrównoważonym rozwojem i ładem przestrzennym.

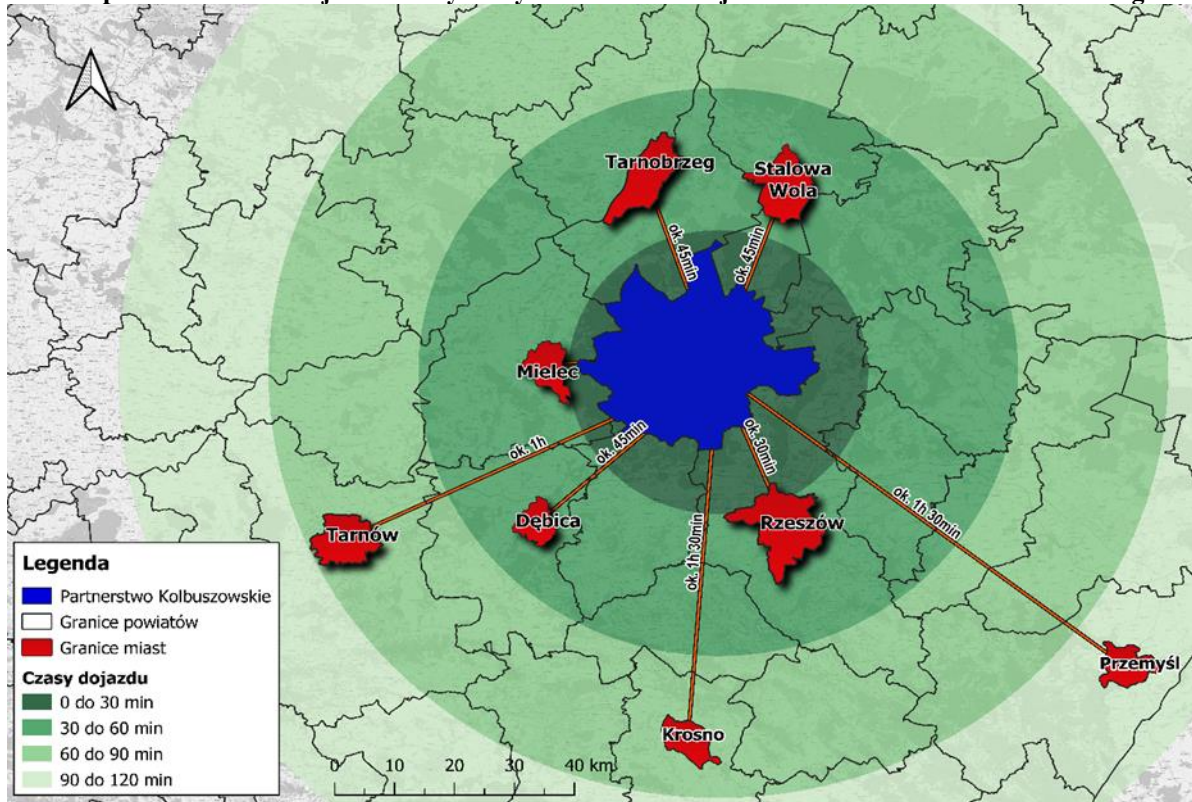
4.1. Model struktury przestrzenno-funkcjonalnej oraz ustalenia i rekomendacje w zakresie kształtowania i prowadzenia polityki przestrzennej

Teren Partnerstwa Kolbuszowskiego posiada dogodne położenie komunikacyjne. W bliskim otoczeniu znajduje się stolica województwa – Rzeszów – miasto duże, liczące ponad 190 tys. mieszkańców oraz grupa miast średniej wielkości, liczących od 20 do 100 tys. mieszkańców. W granicach około godziny jazdy znajdują się takie ośrodki miejskie jak: Tarnobrzeg, Stalowa Wola, Dębica oraz Mielno, zaś do półtorej godziny jazdy – Przemyśl oraz Krosno.

Przez obszar Partnerstwa przebiegają: droga krajowa nr 9 Radom – Rzeszów oraz drogi wojewódzkie: nr 875 Mielec – Kolbuszowa – Leżajsk, nr 872 Baranów Sandomierski – Majdan Królewski – Krzątka – Nisko oraz nr 987 Kolbuszowa – Sędziszów Małopolski. Układ infrastruktury kolejowej tworzą linie kolejowe: nr 71 – magistralna, łącząca Ocice (Tarnobrzeg) z Rzeszowem oraz linia nr 65 – szerokotorowa od Granicy Państwa do Sławkowa, dawniej znana pod nazwą Linia Hutniczo-Siarkowa. Linia ta ma charakter wyłącznie towarowy, na terenie Partnerstwa nie posiada urządzeń i miejsc do obsługi towarów²⁶. Partnerstwo Kolbuszowskie posiada dogodne połączenie kolejowe z Rzeszowem, ze względu na włączenie Kolbuszowej w siatkę połączeń Podkarpackiej Kolei Aglomeracyjnej.

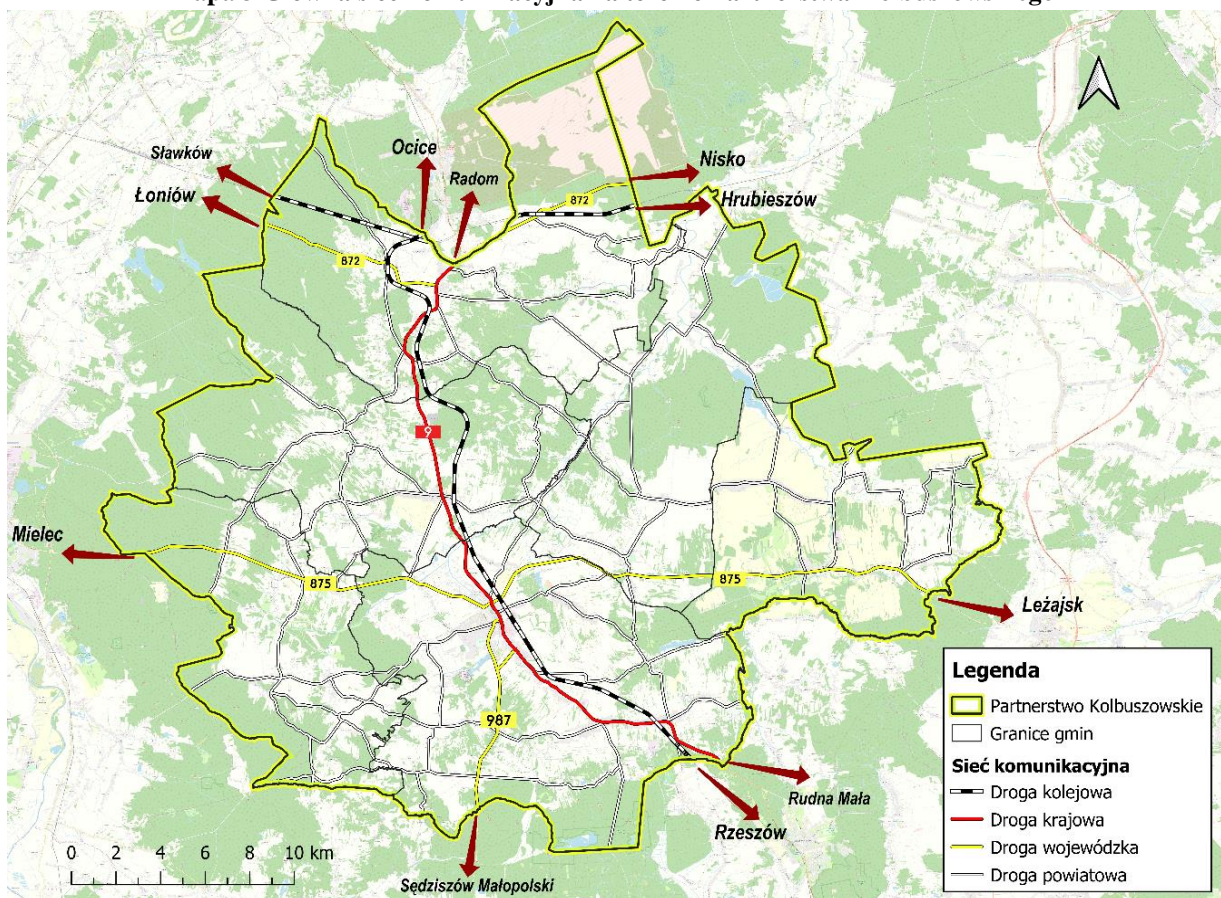
²⁶ Atlas Kolejowy Polski, Czech, Słowacji i Podkarpackiej Rusi, atlaskolejowy.net

Mapa 2 Średni czas dojazdu do wybranych ośrodków miejskich z Partnerstwa Kolbuszowskiego



Źródło: Opracowanie własne z wykorzystaniem programu QGIS 3.16.6 – Hannover

Mapa 3 Główna sieć komunikacyjna na terenie Partnerstwa Kolbuszowskiego



Źródło: Opracowanie własne z wykorzystaniem programu QGIS 3.16.6 – Hannover

Strukturę funkcjonalno-przestrzenną Partnerstwa tworzą obszary zabudowane i zurbanizowane, leśne, rolne oraz niewielkie obszary wód otwartych wraz z elementami infrastruktury technicznej. Pod względem fizyczno-geograficznym Partnerstwo Kolbuszowskie w całości położone jest na terenie dawnej Puszczy Sandomierskiej. Użytki rolne na terenie Partnerstwa stanowią około 37% całego jego obszaru. Dominują wśród nich gleby bielicowe – III, IV oraz V klasy bonitacyjnej. Powierzchnia lasów wynosi 27 949 ha lasów, co stanowi ok. 36% lesistości. Głównym bogactwem naturalnym obszaru są lasy dawnej puszczy, rozciągającej się w widłach Wisły i Sanu. Nadleśnictwo Kolbuszowa swoimi granicami obejmuje lasy w powiatach kolbuszowskim, częściowo nizańskim i rzeszowskim. Według regionalizacji przyrodniczo-leśnej Trampler, obszar Nadleśnictwa położony jest w VI Krainie Małopolskiej, zasięgiem swym obejmuje dwie dzielnice: Niziny Sandomierskiej i Wysoczyzn Sandomierskich. Bogata historia geologiczna i warunki klimatyczne miały wpływ na wykształcenie się średnio żyznych siedlisk leśnych, w szczególności borów mieszanych (50% pow.) i lasów mieszanych (23% pow.), które sprzyjają rozwojowi ekosystemów leśnych z dużym udziałem sosny, dębu, buka i jodły. Głównym gatunkiem lasotwórczym jest sosna pospolita. Jej udział jest porównywalny w stosunku do reszty kraju i wynosi 70%. Wraz z sosną drzewostany tworzą: dąb szypułkowy, olcha czarna, brzoza brodawkowata, buk zwyczajny, grab pospolity i jodła pospolita²⁷.

Partnerstwo Kolbuszowskie tj. powiat kolbuszowski zaliczany jest do grupy powiatów o średnim potencjale energetycznym w zakresie produkcji energii ze źródeł odnawialnych. W Gminie Kolbuszowa funkcjonuje farma wiatrowa Werynia (dwie instalacje) o mocy przyłączeniowej (zainstalowanej) 0,25 MW. Energetyka wodna na terenie Partnerstwa generowana jest jedynie w hydroelektrowni w Wilczej Woli²⁸.

W Partnerstwie Kolbuszowskim występują znakomite warunki do wykorzystania energii z promieniowania słonecznego. Pozwala to na stosowanie urządzeń do pozyskiwania i magazynowania energii słonecznej. W powiecie kolbuszowskim do źródeł odnawialnych o największym potencjale ekonomicznym zaliczyć można energię wiatrową oraz promieniowania słonecznego. Potencjałem może być również wykorzystanie biomasy i biogazu²⁹.

Teren Partnerstwa Kolbuszowskiego posiada ogromny potencjał do wzrostu funkcji turystycznych. Partnerstwo Kolbuszowskie wyróżnia się dużą atrakcyjnością do uprawiania

²⁷ Strona internetowa Nadleśnictwa Kolbuszowa, kolbuszowa.krosno.lasy.gov.pl, dostęp z dnia 18.03.22 r.

²⁸ Strona internetowa Instytutu Meteorologii i Gospodarki Wodnej Państwowego Instytutu Badawczego, imgw.pl

²⁹ Wojewódzki Program Rozwoju Odnawialnych Źródeł Energii dla Województwa Podkarpackiego

turystyki zarówno pod względem występujących na tym obszarze walorów przyrodniczych, jak i kulturowych. Istniejący potencjał do turystyki rekreacyjnej oraz do wypoczynku aktywnego, (w tym szczególnie wycieczki piesze, rowerowe, wędkarstwo i żeglarstwo oraz jazda konna) w gminach Partnerstwa stanowi istotną determinantę do rozwoju gospodarki i może przyciągnąć mieszkańców pobliskich większych miast, którzy chcą aktywnie wypocząć z dala od zgiełku miasta. Realizowane projekty wywoływać będą efekt synergii – będą niosły za sobą większe korzyści i przynosiły lepsze rezultaty, aniżeli gdyby każdy z samorządów prowadził działania we własnym zakresie i gdyby nie powstał drogowskaz spójnego i wspólnego działania jakim jest niniejsza Strategia.

Aspiracją rozwojową Partnerstwa Kolbuszowskiego jest także zapewnienie wysokiej jakości życia swoim mieszkańcom i osiągnięcie statusu miejsca, w którym ludzie chcą mieszkać, integrować się i rozwijać w sferze społecznej, jak i gospodarczej. Realizacja tej aspiracji jest możliwa przy zachowaniu ładu przestrzennego, m.in.: poszanowania dla ochrony środowiska przyrodniczego oraz krajobrazu (rezerwa terenów zielonych/nie zabudowanych), ale także wyznaczaniu terenów inwestycyjnych, gdzie możliwy jest rozwój funkcji gospodarczych, w tym usługowych (wspierających funkcję mieszkaniową).

Polityka przestrzenna oparta na zasadzie zrównoważonego rozwoju Partnerstwa Kolbuszowskiego przez właściwe przeznaczenie i użytkowanie terenu dla prawidłowego, efektywnego funkcjonowania systemu społeczno-gospodarczego obszaru, jest jednym z kluczowych wyzwań strategicznych jakie stoją przed Partnerstwem Kolbuszowskim w najbliższych latach. Interwencja polityki przestrzennej ukierunkowana będzie na zwiększenie integracji przestrzennej, społecznej i gospodarczej, zwiększanie atrakcyjności inwestycyjnej, rozwój rynku pracy poprzez wspomaganie przedsiębiorczości oraz rozwój funkcji gospodarczych o ponadlokalnym obszarze oddziaływania. Ważnym aspektem tworzenia miejsca atrakcyjnego do zamieszkania będzie rozwijanie oferty wysokiej jakości usług publicznych świadczonych na obszarze, w tym szczególnie w miejscowościach stanowiących centra i ośrodki wzrostu dla całego obszaru strategicznej interwencji. Miasto Kolbuszowa jest ośrodkiem rozwojowym, ważnym dla otaczających go terenów wiejskich, dlatego istotne jest wzmacnianie jego potencjału i rozwijanie funkcji centrotwórczych. Jednym z najsilniejszych atrybutów jakości życia jest dostępność do szeroko rozumianej infrastruktury komunalnej, w tym technicznej, dlatego też działania i projekty strategiczne są w niniejszej Strategii mocno akcentowane. Bardzo istotnym elementem rozwoju tego obszaru jest wdrożenie koncepcji inteligentnych wsi – Smart Villages przy zaangażowaniu lokalnej

społeczności. Podejmowane działania będą oparte na potrzebach i potencjale danego obszaru, z równoczesnym wykorzystaniem zasobów i ochroną środowiska. W efekcie nastąpi poprawa jakości i poziomu życia oraz zrównoważony rozwój obszaru. Głównym celem SMART Partnerstwa Kolbuszowskiego jest wspieranie inicjatyw aktywizujących społeczność lokalną w kierunku rozwoju inteligentnych i konkurencyjnych obszarów wiejskich poprzez tworzenie miejsc integracji społecznej i rekreacji, a także odnowienie i poprawę stanu zabytkowych obiektów budowlanych z przeznaczeniem na cele publiczne oraz ukształtowanie przestrzeni publicznych uwzględniających przeciwdziałanie zmianom klimatu.

Rekomendacje dla kształtowania polityki przestrzennej Partnerstwa Kolbuszowskiego na najbliższe lata to m.in.³⁰:

- Rozwój terenów inwestycyjnych. Wyznaczanie stref w pobliżu lokalnych ośrodków wzrostu, zapewniając uzbrojenie terenu, najlepszą dostępność komunikacyjną i brak konfliktów przestrzennych np. z zabudową mieszkaniową i turystyczną.
- Instalacja odnawialnych źródeł energii.
- Rozbudowa oferty dla ruchu turystycznego na bazie walorów przyrodniczych i kulturowych.
- Zapewnienie terenów zielonych i wypoczynku na terenach zabudowy wielorodzinnej, w ramach osiedla i na poziomie miejskim.
- Zrównoważony rozwój transportu.
- Rozwój zabudowy w oparciu o istniejące i projektowane ciągi komunikacyjne. Nowe inwestycje powinny być lokalizowane przede wszystkim w zasięgu terenów, na których już istnieje infrastruktura techniczna lub jest planowana do realizacji w najbliższych latach.
- Zapobieganie dalszemu rozpraszaniu zabudowy, m.in. poprzez wprowadzenie bardziej zwartych, wielorodzinnych form zabudowy oraz zwiększanie świadomości społecznej na temat rozproszonej zabudowy.
- Wyznaczanie zwartych, właściwie zagospodarowanych (w sposób ograniczający presję na środowisko) kompleksów usług turystyki ukierunkowanej na ofertę tematyczną m.in. związaną z historią i kulturą obszaru Partnerstwa.
- Kreowanie warunków zmierzających do poprawy jakości życia lokalnej społeczności – wszystkich mieszkańców Partnerstwa Kolbuszowskiego.

³⁰ Część wskazanych rekomendacji została wypracowana w ramach pilotażu CWD i opisana w *Poradniku Praktycznym Strategia Rozwoju Ponadlokalnego*, Ministerstwo Funduszy i Polityki Regionalnej.

- Kreowanie atrakcyjnych przestrzeni publicznych.
- Rozwój idei miasta kompaktowego (tzw. 15-minutowego).
- Rozwój miejscowości wiejskich zgodnie z koncepcją Smart Villages.
- Rozwój i modernizacja infrastruktury technicznej przy uwzględnieniu integralności wewnętrznej obszaru oraz powiązań ponadlokalnych, służących wzmocnieniu konkurencyjności i spójności regionu.
- Rozwój rolnictwa zintegrowanego z przetwórstwem poprzez lokalizację i budowę inkubatorów przedsiębiorczości wspierających m.in. wyspecjalizowane, ekologiczne formy rolnictwa i przetwórstwa.
- Ścisłe połączenie rozwoju przestrzennego z:
 - rozbudową systemu transportu (sieć dróg publicznych, sieć dróg rowerowych, sieć transportu zbiorowego);
 - rozwojem sieci wodociągowo-kanalizacyjnej;
 - dostarczaniem energii elektrycznej i gazu;
 - systemem łączności sieci internetowej.
- Wyprowadzenie ruchu tranzytowego poza centrum miasta i miejscowości poprzez budowę obwodnicy/obwodnic.
- Rozwój sieci dróg i ścieżek rowerowych oraz uliczek przyjaznych dla pieszych i rowerzystów.
- Eliminacja barier urbanistycznych i architektonicznych dla osób ze szczególnymi potrzebami.
- Ochrona środowiska naturalnego, w tym ochrona walorów przyrodniczych i krajobrazowych.
- Rygorystyczne respektowanie zakazów i ograniczeń wynikających z ustanowionych form ochrony – znaczna część obszaru Partnerstwa objęta jest różnymi formami ochrony przyrody i krajobrazu.
- Rozwijanie wspólnej polityki ekologicznej gmin Partnerstwa poprzez podejmowanie wspólnych przedsięwzięć w zakresie ochrony wód, ziemi, powietrza i krajobrazu jako podstawy dla rozwoju rekreacji oraz turystyk. Należy ukierunkować rozwój gospodarczy terenu w oparciu o naturalne walory przyrodnicze i środowiskowe z jednoczesną dbałością o zachowanie bioróżnorodności naturalnych ekosystemów.
- Ochrona terenów rolnych i leśnych oraz terenów położonych wzdłuż cieków wodnych i jezior, a także obszarów na przebiegu zielonych korytarzy ekologicznych przed

zabudową. Wyjątkiem od tej zasady mogą być jedynie obiekty gospodarcze, związane z gospodarką rolną lub leśną (bez możliwości realizacji nowych siedlisk), niezbędne obiekty infrastruktury, urządzenia związane z regulacją i retencją wód oraz wyspecjalizowane urządzenia obsługi turystyki.

- Utrzymanie w dobrym stanie występujących na terenie obszaru licznych zespołów i obiektów zabytkowych, będących świadectwem historii i tradycji. Należy chronić zachowane elementy dziedzictwa kulturowego oraz wykorzystać zachowane układy zabudowy i obiekty, które utraciły historyczne funkcje, przystosowując je do nowych, współczesnych potrzeb.
- Wspieranie rozwoju rolnictwa zintegrowanego z przetwórstwem poprzez lokalizację i budowę inkubatorów przedsiębiorczości wspierających m.in. wyspecjalizowane, ekologiczne formy rolnictwa i przetwórstwa.
- Dążenie do pokrycia jak największej powierzchni obszaru Partnerstwa miejscowymi planami zagospodarowania przestrzennego.
- Budowanie poczucia lokalnej tożsamości, pozytywnej identyfikacji i dumy z miejsca zamieszkania, oparte na wspólnym systemie wartości i zasobach kulturowych.

Wskazane rekomendacje dla realizacji polityki przestrzennej Partnerstwa Kolbuszowskiego realizowane będą m.in. poprzez działania oraz projekty strategiczne wskazane w niniejszym dokumencie *Strategii Rozwoju Ponadlokalnego dla Partnerstwa Kolbuszowskiego na lata 2022–2030*.

Należy pamiętać, że do instrumentów wdrażania polityki przestrzennej należy studium uwarunkowań i kierunków zagospodarowania przestrzennego (SUiKZP), które jest dokumentem określającym politykę przestrzenną i kierunki zagospodarowania przestrzennego gminy uwzględniające uwarunkowania (czyli czynniki i ograniczenia) rozwoju przestrzennego. Obecnie jednak planuje się gruntowną reformę obowiązującego od prawie 19 lat systemu planowania przestrzennego. Jednym z najważniejszych rozwiązań reformy systemu planowania i zagospodarowania przestrzennego będzie uchylenie przepisów upoważniających do wydawania studium uwarunkowań i kierunków zagospodarowania przestrzennego gminy – rolę studium w zakresie określenia ram polityki przestrzennej ma spełniać strategia rozwoju gminy. Ogólny kierunek polityki przestrzennej przyjęty w strategii będzie podlegał doprecyzowaniu i przełożeniu na konkretne normy dotyczące zagospodarowania przestrzennego w planie ogólnym (schemat zagospodarowania przestrzeni), a następnie w ramach rozstrzygnięć podejmowanych w planach miejscowych i decyzjach o warunkach zabudowy.

Obowiązujące Studium Gminy Kolbuszowa zostało przyjęte uchwałą Nr XXV/207/2000 Rady Miejskiej w Kolbuszowej z dnia 28 czerwca 2000 r. z późniejszymi zmianami.

Gmina Cmolas posiada Studium Uwarunkowań i Kierunków Zagospodarowania Przestrzennego przyjęte Uchwałą Nr III/26/02 Rady Gminy Cmolas z dnia 27 grudnia 2002 r.

Na terenie Gminy Dzikowiec obowiązuje Studium przyjęte uchwałą Nr XXIX/287/2013 z dnia 14 listopada 2013 roku wraz z IV zmianą Studium Uwarunkowań i Kierunków Zagospodarowania Przestrzennego przyjętą uchwałą Nr XXV/178/2020 Rady Gminy Dzikowiec dnia 22 grudnia 2020 r.

Gmina Majdan Królewski posiada Studium uwarunkowań i kierunków zagospodarowania przestrzennego przyjęte uchwałą nr XV/119/00 Rady Gminy Majdan Królewski z dnia 19 grudnia 2000 r. Uchwałą nr V/31/2011 Rady Gminy Majdan Królewski z dnia 25 stycznia 2011 r. wprowadzono zmianę Studium uwarunkowań i kierunków zagospodarowania przestrzennego Gminy Majdan Królewski.

Obowiązujące Studium uwarunkowań i kierunków zagospodarowania przestrzennego Gminy Ranizów zostało zatwierdzone uchwałą Nr XXIII/152/00 Rady Gminy w Ranizowie z dnia 28 czerwca 2000 roku. Studium, w chwili obecnej, nie obejmuje całego obszaru gminy w jej granicach administracyjnych – terenu leśnego w południowo-wschodniej części gminy w obrębie ewidencyjnym Zielonka oraz terenu leśnego we wschodniej części gminy w obrębie ewidencyjnym Mazury.

Gmina Niwiska posiada aktualne Studium uwarunkowań i kierunków zagospodarowania przestrzennego przyjęte uchwałą Nr XVII/125/00 Rady Gminy Niwiska z dnia 30 listopada 2000 r. wraz ze zmianą przyjętą uchwałą Nr XLI/249/2021 Rady Gminy Niwiska z dnia 29 grudnia 2021 r.

Podstawowym zaś narzędziem polityki przestrzennej gmin są miejscowe plany zagospodarowania przestrzennego (MPZP). Największa powierzchnia, choć nadal niewielka, objęta MPZP jest w Gminie Kolbuszowa – 2,6%, następnie w Gminie Cmolas 1,5%, natomiast w Gminie Niwiska odnotowano znikome objęcie terenu gminy MPZP, które wynosi 0,2%. Pokrycie planami ułatwia władzom samorządowym racjonalną politykę przestrzenną, ponieważ uniemożliwiają one realizację przypadkowych lokalizacji inwestycji, które stoją w sprzeczności z ładem przestrzennym, ale również z planami i możliwościami gmin w zakresie zapewnienia dostępu do podstawowej infrastruktury, dlatego też należy dążyć do zwiększenia powierzchni pokrytych tymi planami.

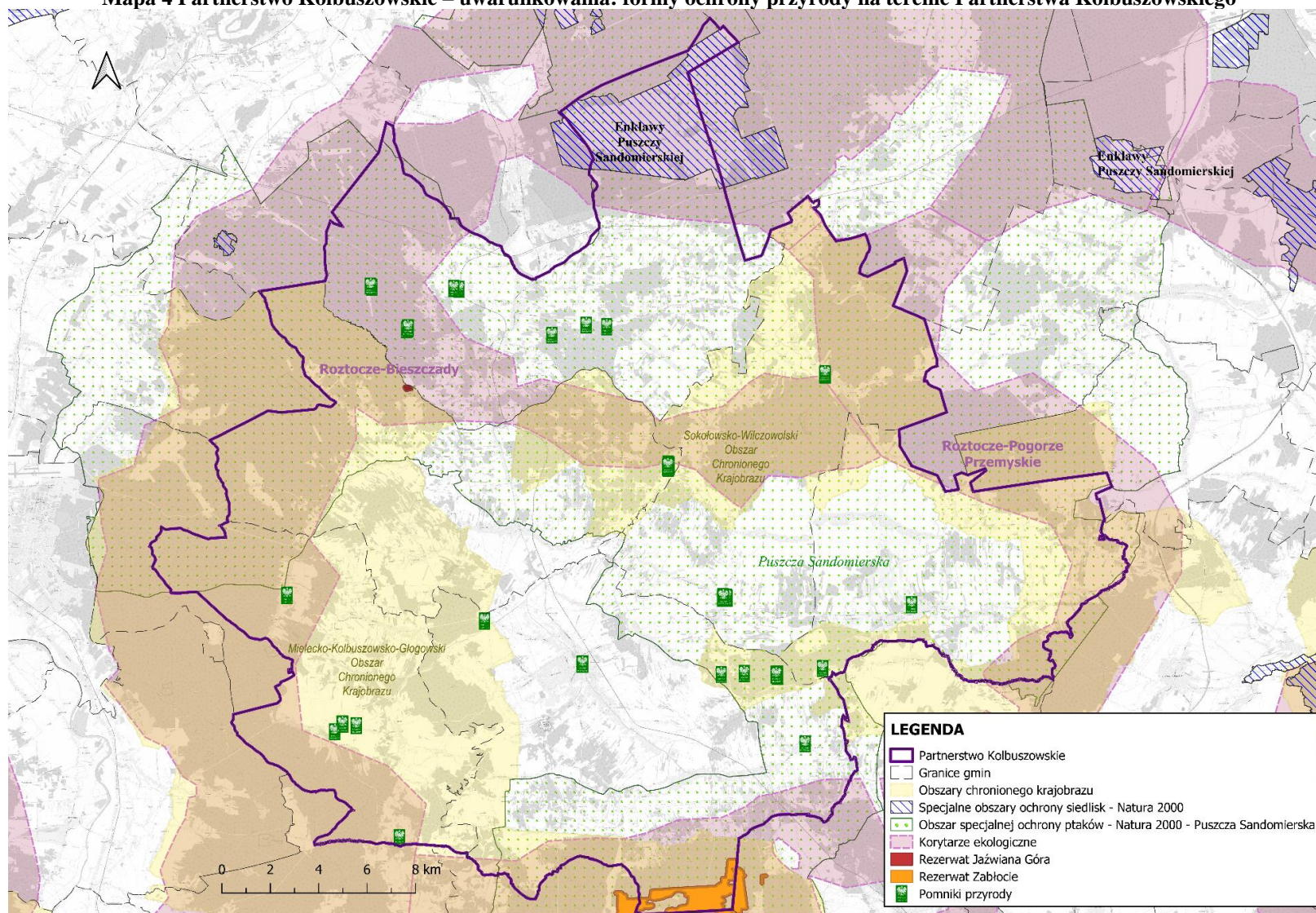
Model struktury funkcjonalno-przestrzennej przedstawia długookresową strategiczną wizję rozwoju obszaru. Wynika on z wewnętrznych i zewnętrznych uwarunkowań obszaru, zdiagnozowanych potrzeb i potencjału obszaru z uwzględnieniem jego specyfiki i zróżnicowania. Struktura funkcjonalno-przestrzenna Partnerstwa Kolbuszowskiego została przedstawiona za pomocą map uwarunkowań oraz modelu struktury funkcjonalno-przestrzennej.

Na obszarze Partnerstwa Kolbuszowskiego występują następujące formy ochrony (mapa 4)³¹:

- Mielecko-Kolbuszowsko-Głogowski Obszar Chronionego Krajobrazu;
- Sokołowsko-Wilczowolski Obszar Chronionego Krajobrazu;
- rezerwat przyrody Jaźwiana Góra;
- rezerwat przyrody Zabłocie;
- obszar Natura 2000 Enklawy Puszczy Sandomierskiej;
- obszar Natura 2000 Puszcza Sandomierska;
- 37 pomników przyrody oraz 19 użytków ekologicznych.

³¹ Centralny Rejestr Form Ochrony Przyrody, crfop.gdos.gov.pl

Mapa 4 Partnerstwo Kolbuszowskie – uwarunkowania: formy ochrony przyrody na terenie Partnerstwa Kolbuszowskiego

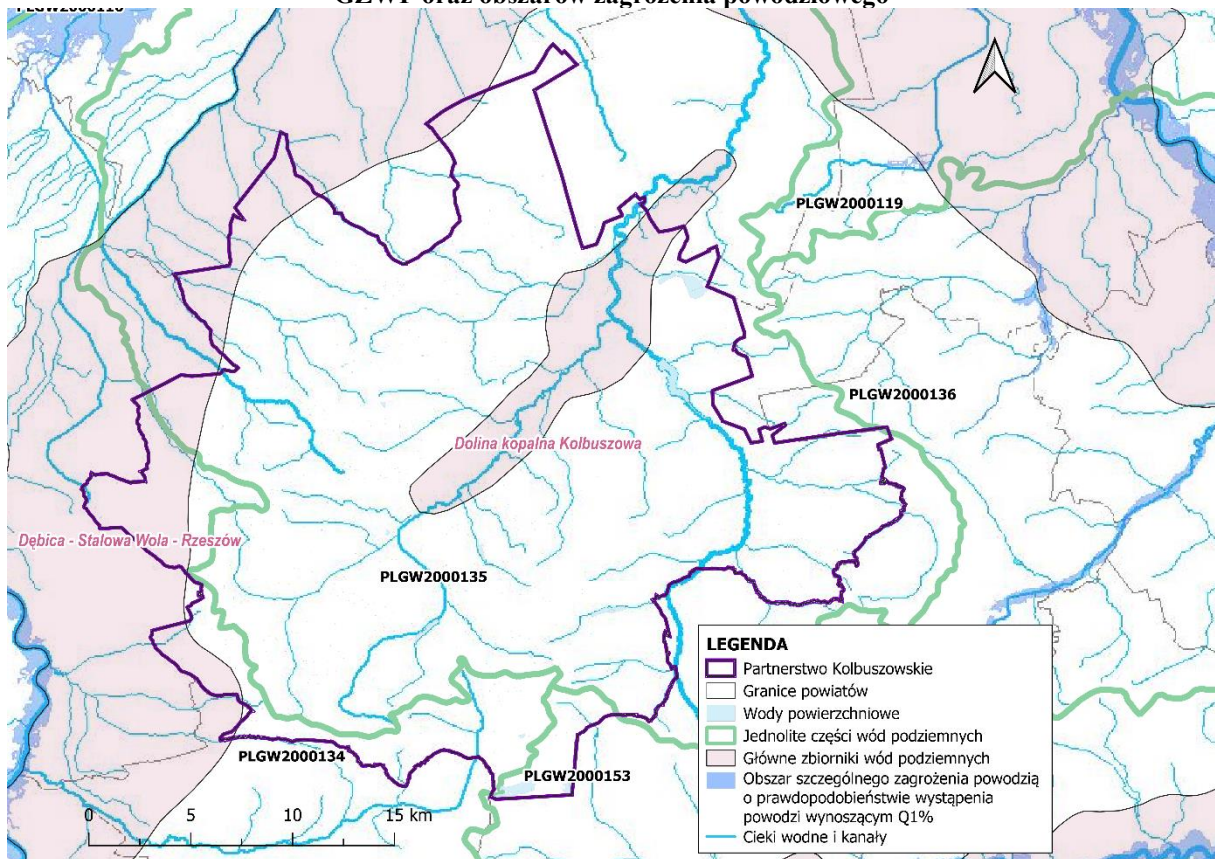


Źródło: Opracowanie własne na podstawie danych Generalnej Dyrekcji Ochrony Środowiska: Centralny Rejestr Form Ochrony Przyrody, crfop.gdos.gov.pl oraz gdos.gov.pl/dane-i-metadata

Partnerstwo Kolbuszowskie położone jest w zlewni rzeki Łęg, która jest prawobrzeżnym dopływem Wisły. Głównymi ciekami są dopływy rzeki Łęg: na zachodzie Przyrwa, na wschodzie Zyzoga. Niewielkie północne obszary Partnerstwa odwadnia rzeka Trześniówka, a południowe – Tuszynka. Na obszarze Partnerstwa znajdują się fragmenty dwóch zbiorników wód podziemnych: GZWP nr 426 „Dolina Kopalna Kolbuszowa” oraz GZWP nr 425 „Dębica – Stalowa Wola – Rzeszów”.

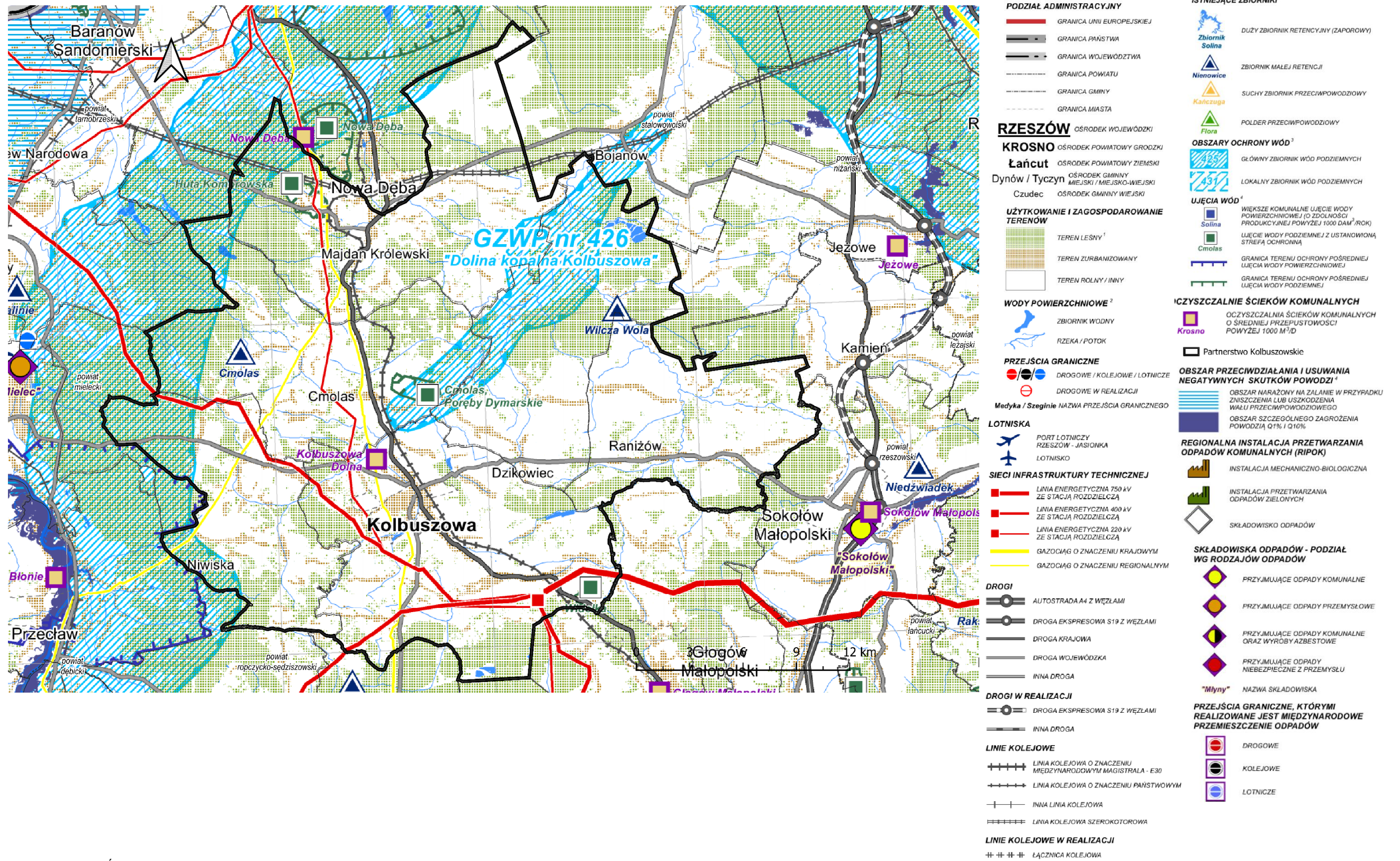
Na terenie gmin Partnerstwa nie stwierdzono szczególnego zagrożenia powodziowego (mapa 5). Jednak w okresach wiosennych, letnich (intensywne opady deszczu) i jesiennym występują z koryt rzeki Przyrwa-Nil, Świerczówka, Zyzoga, powodując zalewanie użytków rolnych i podtapianie budynków. Zagrożone są niektóre obszary w Gminie Kolbuszowa oraz okolice zbiornika „Maziarnia”. Zachodnie obszary powiatu znajdują się w obszarze zagrożenia powodziowego wodą Wisłoki. Poldery zalewowe przewidziane są na wypadek wystąpienia wody ze zbiornika w Wilczej Woli.

Mapa 5 Partnerstwo Kolbuszowskie – uwarunkowania: położenie gmin względem JCWP, JCWPd, GZWP oraz obszarów zagrożenia powodziowego



Źródło: Opracowanie własne na podstawie danych Centralnej Bazy Danych Geologicznych i Hydroportalu, isok.gov.pl

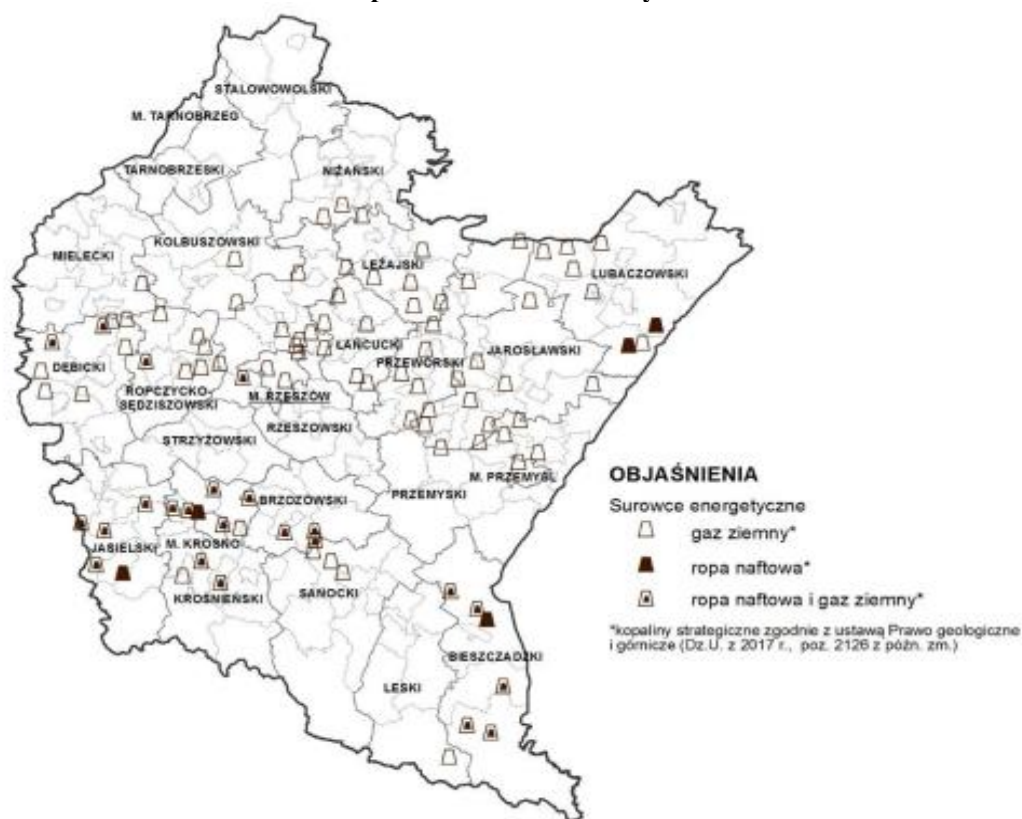
Mapa 6 Fragment mapy Planu Zagospodarowania Przestrzennego Województwa Podkarpackiego – Perspektywa 2030 – gospodarka odpadami, wodno-ściekowa i ochrona wód



Źródło: Załącznik Nr 4 do Uchwały Nr LIX/930/18 Sejmiku Województwa Podkarpackiego z dnia 27 sierpnia 2018 r.

Na obszarze Partnerstwa Kolbuszowskiego występują cenne surowce naturalne. W znaczącej mierze są to złoża kopalin pospolitych, tj. kruszyw naturalnych, surowców ilastych czy torfów oraz podstawowych tj. gazu ziemnego. Eksploatowane są trzy złoża gazu ziemnego „Kupno” w Porębach Kupieńskich, złoża piasków kwarcowych oraz jedno złożo iłw ceramiki budowlanej – „Kolbuszowa – Kupno”³². Na mapie 7 zaprezentowano zasoby złóż strategicznych oraz ważnych w kontekście zabezpieczenia regionalnych potrzeb surowcowych, wyznaczone w *Planie Zagospodarowania Województwa Podkarpackiego – Perspektywa 2030*, natomiast na mapie 8 przedstawiono budowę geologiczną Partnerstwa Kolbuszowskiego.

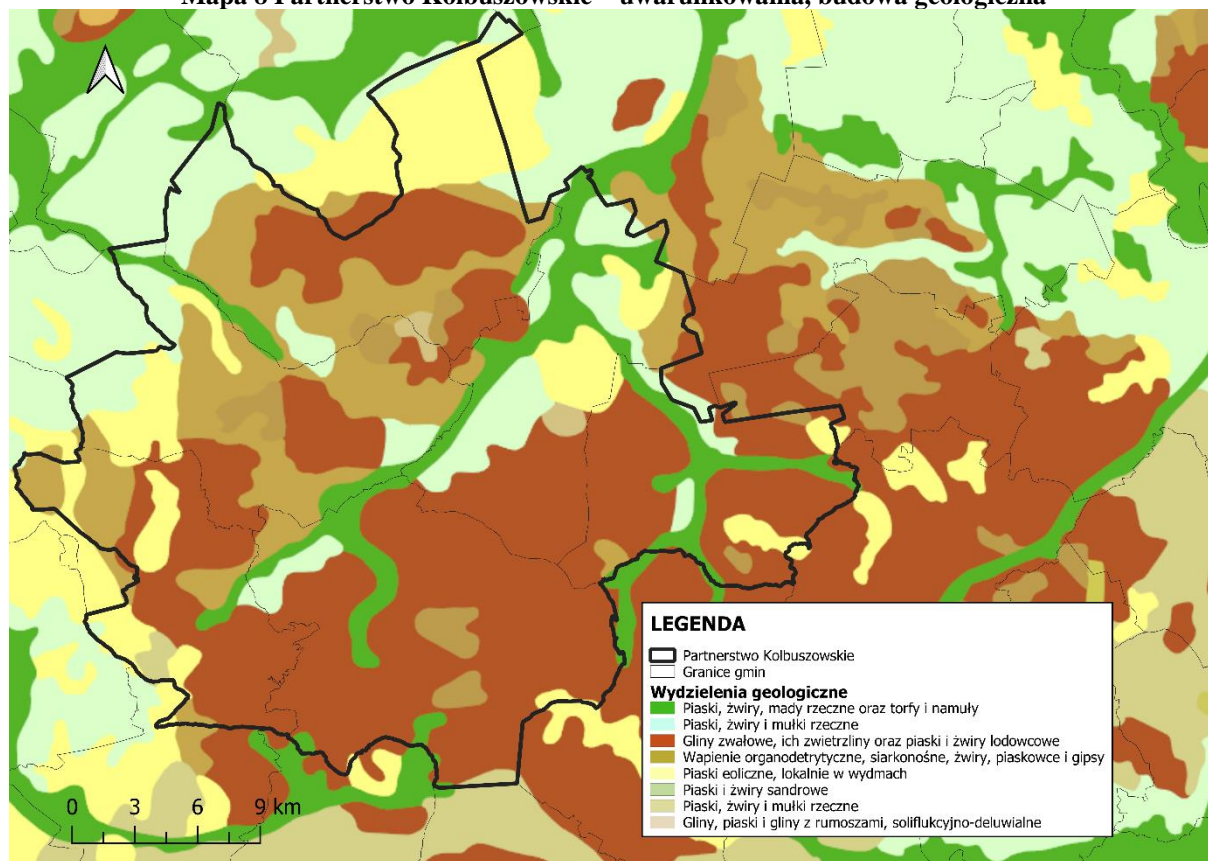
Mapa 7 Partnerstwo Kolbuszowskie – uwarunkowania: zasoby złóż kopalin strategicznych oraz ważnych w kontekście zabezpieczenia regionalnych potrzeb surowcowych – złoża surowców energetycznych przewidziane do ochrony



Źródło: Załącznik Nr 2 do Uchwały Nr LIX/930/18 Sejmiku Województwa Podkarpackiego z dnia 27 sierpnia 2018 r., str. 87

³² Centralna Baza Danych Geologicznych, Państwowy Instytut Geologiczny – Państwowy Instytut Badawczy, geoportal.pgi.gov.pl

Mapa 8 Partnerstwo Kolbuszowskie – uwarunkowania, budowa geologiczna

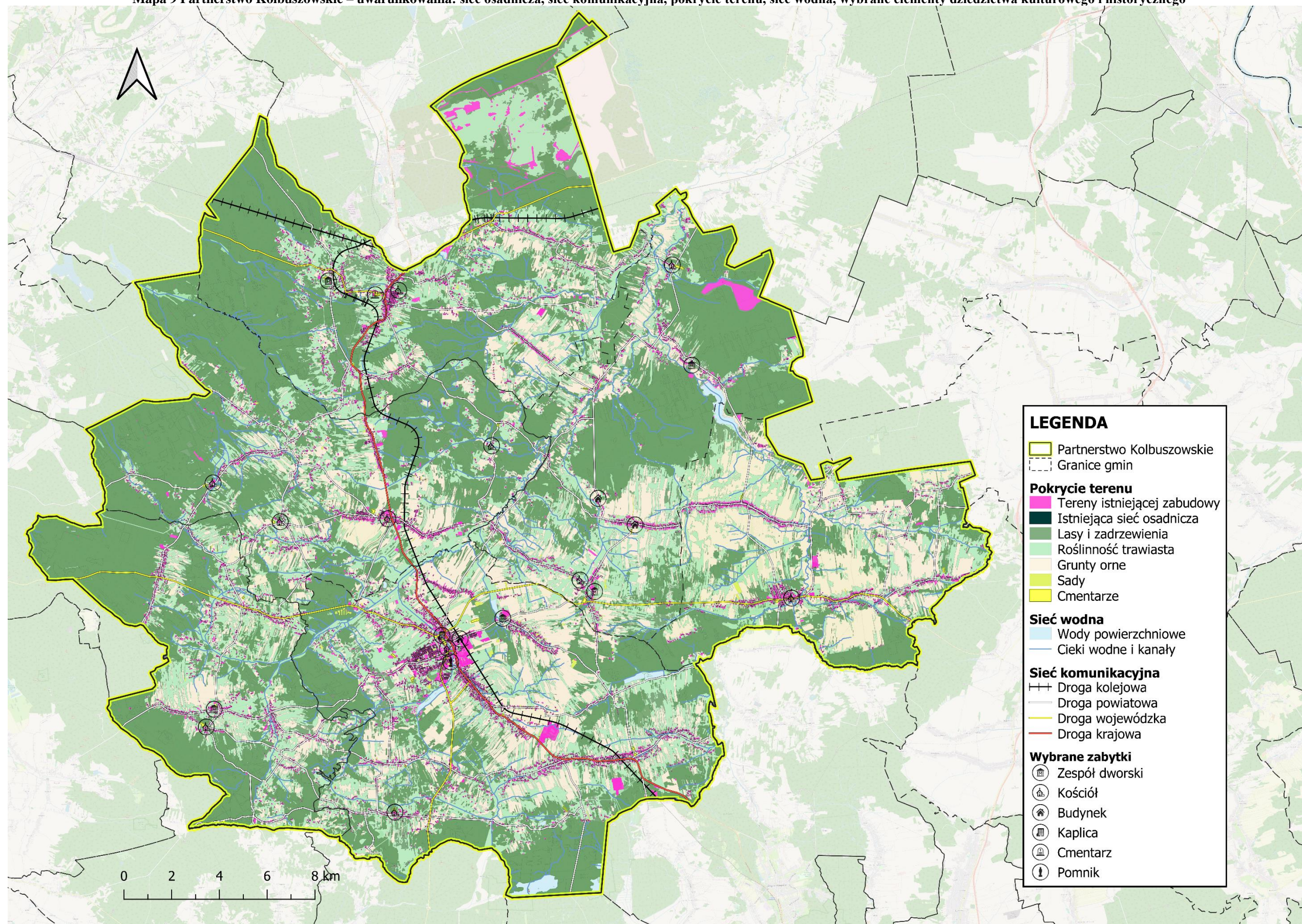


Źródło: Opracowanie własne na podstawie danych Państwowego Instytutu Geologicznego

Na mapie 9 zaprezentowano uwarunkowania Partnerstwa Kolbuszowskiego – w tym: sieć osadniczą, sieć komunikacyjną, pokrycie terenu, sieć wodną, a także wybrane elementy dziedzictwa kulturowego i historycznego. Krajobraz kulturowy Partnerstwa jest materialnym świadectwem jego historii. Istotnym elementem dziedzictwa kulturowego są pochodzące z XVII wieku drewniane kościoły. Na przełomie XIX i XX wieku powstało kilka wartościowych założeń dworskich i pałacowych. Do najciekawszych należy zaliczyć: Niwiska, Dzikowiec, Werynię.

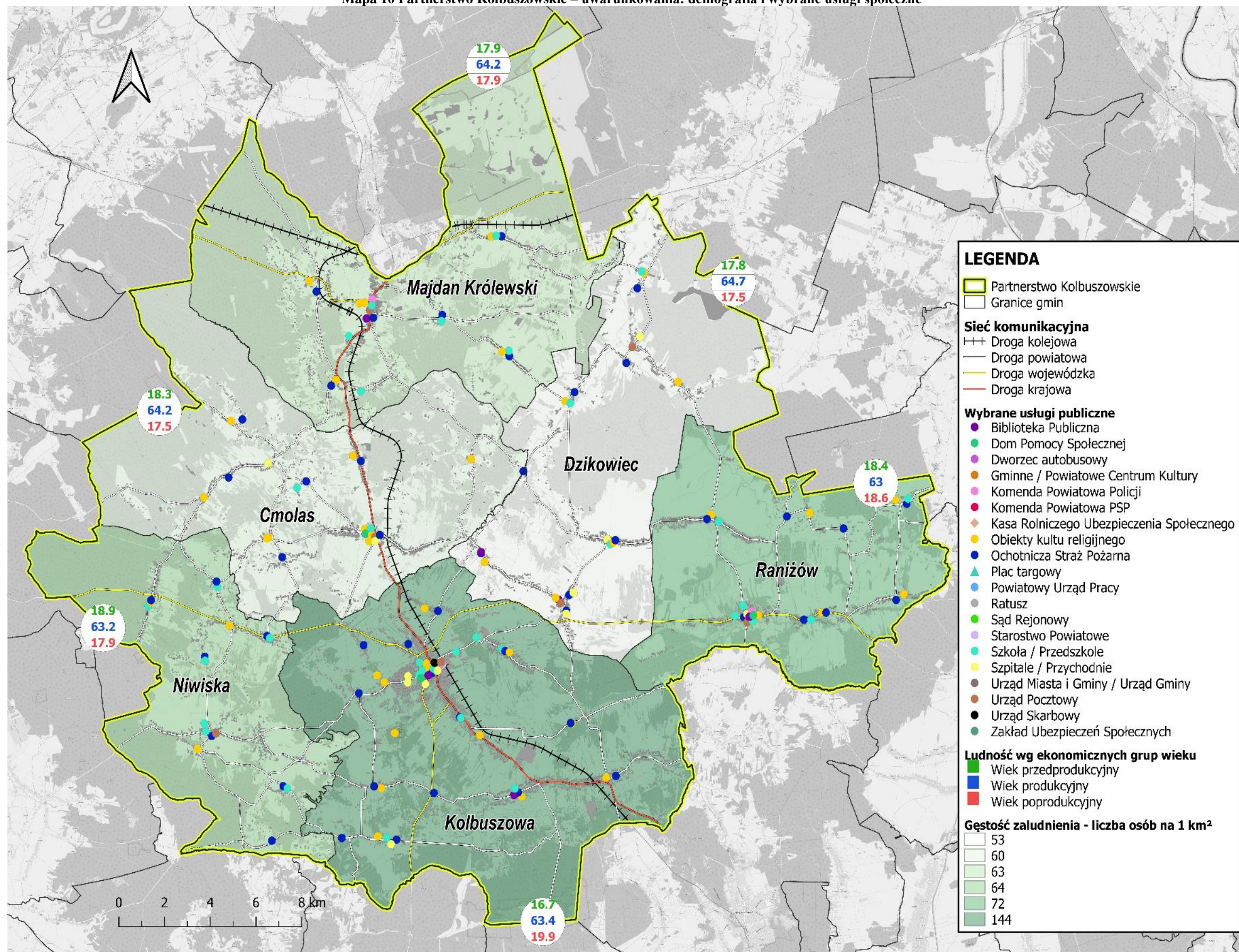
Na mapie 10 przedstawiono najważniejsze obiekty / usługi publiczne znajdujące się w Partnerstwie Kolbuszowskim

Mapa 9 Partnerstwo Kolbuszowskie – uwarunkowania: sieć osadnicza, sieć komunikacyjna, pokrycie terenu, sieć wodna, wybrane elementy dziedzictwa kulturowego i historycznego



Źródło: Opracowanie własne na podstawie ogólnodostępnych danych i portali mapowych, geoportal.gov.pl/dane/baza-danych-obiektow-topograficznych-bdot

Mapa 10 Partnerstwo Kolbuszowskie – uwarunkowania: demografia i wybrane usługi społeczne



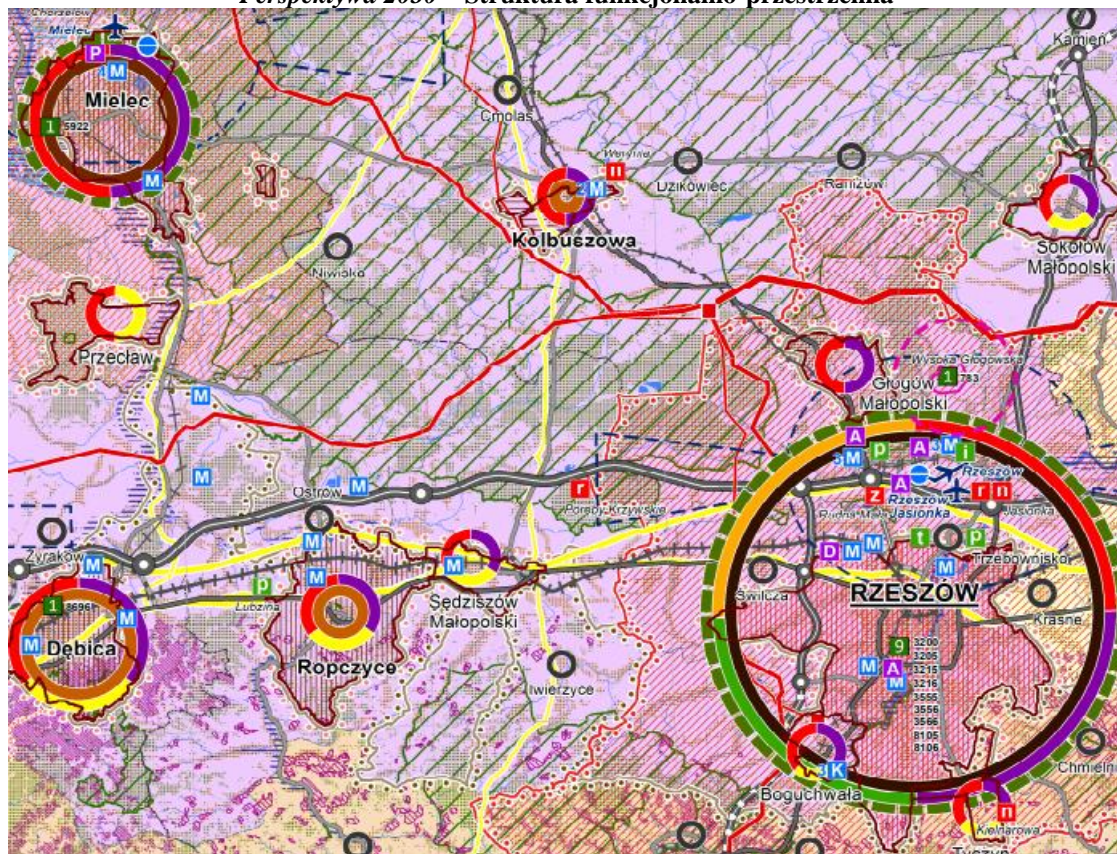
Źródło: Opracowanie własne

Strukturę funkcjonalno-przestrzenną (mapa 11) Partnerstwa Kolbuszowskiego tworzą obszary zabudowane i zurbanizowane, leśne, rolne oraz niewielkie obszary wód otwartych (0,3% powierzchni powiatu) wraz z elementami infrastruktury technicznej.

Zgodnie z hierarchią ośrodków miejskich województwa podkarpackiego w PZPWP Kolbuszowa zaliczana jest do miast o dobrych podstawach rozwoju, opartych na funkcjach administracyjno-usługowych oraz przemysłowych, zapewniającym dostęp do usług i dóbr publicznych o standardzie powiatowym. Wymaga jednak wsparcia w zakresie rozwoju funkcji ponadlokalnych oraz wdrożenia programu rewitalizacji. Pozostałe ośrodki gminne są miejscowościami zapewniającymi dostęp do usług i dóbr publicznych jedynie w podstawowym zakresie. Obszary aktywności pozarolniczej o funkcji produkcyjno-usługowej występują głównie w Kolbuszowej.


Kolbuszowska Podstrefa Specjalnej Strefy Ekonomicznej EURO – Park Mielec obejmuje trzy działki o łącznej powierzchni 7,99 ha. Grunty zlokalizowane są w północno-wschodniej części Kolbuszowej, po wschodniej stronie traktacji PKP, w sąsiedztwie istniejącej zabudowy przemysłowo-usługowej i przeznaczone dla mikro, małych lub średnich przedsiębiorców.

Mapa 11 Fragment mapy Planu Zagospodarowania Przestrzennego Województwa Podkarpackiego – *Perspektywa 2030* – **Struktura funkcjonalno-przestrzenna**



Źródło: Załącznik Nr 2 do Uchwały Nr LIX/930/18 Sejmiku Województwa Podkarpackiego z dnia 27 sierpnia 2018 r.

Rysunek 1 Legenda do treści mapy *Planu Zagospodarowania Przestrzennego Województwa Podkarpackiego – Perspektywa 2030 – Struktura funkcjonalno-przestrzenna*



Źródło: Załącznik Nr 2 do Uchwały Nr LIX/930/18 Sejmiku Województwa Podkarpackiego z dnia 27 sierpnia 2018 r.

Przez Partnerstwo Kolbuszowskie przebiega trasa o charakterze tranzytowym: droga krajowa DK9: Rzeszów – Radom, biegnąca przez Kolbuszową.

Podstawowy układ drogowy uzupełniają drogi wojewódzkie:

- DW872: Baranów Sandomierski – Majdan Królewski – Krzątka – Nisko,
- DW875: Mielec – Kolbuszowa Dolna – Leżajsk,
- DW987: Kolbuszowa – Sędziszów Małopolski.

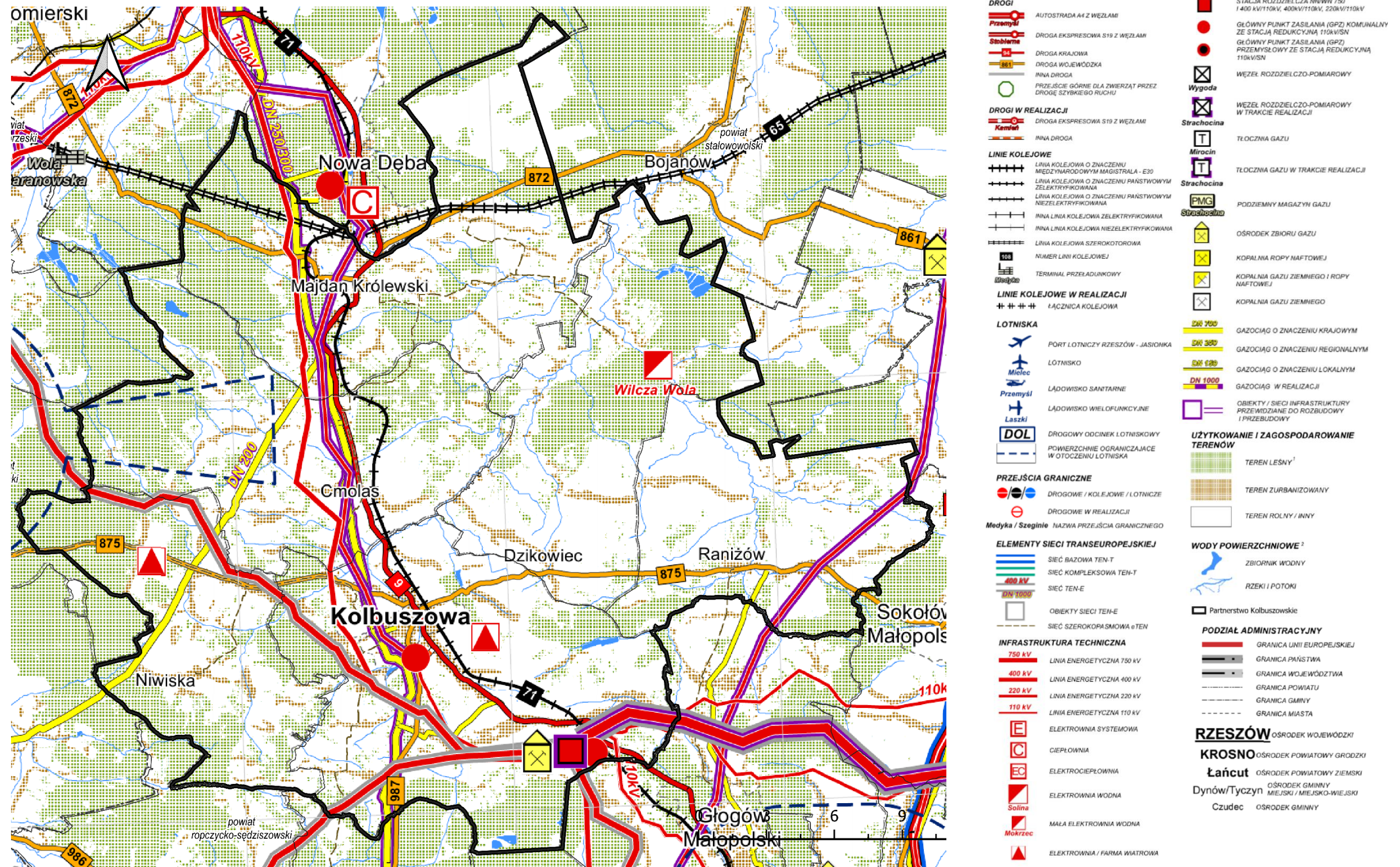
Układ infrastruktury kolejowej na obszarze powiatu tworzą linie kolejowe:

- nr 71: magistralna, łącząca Ocice (Tarnobrzeg) z Rzeszowem, jednotorowa z mijanką w Majdanie Królewskim, w trakcie elektryfikacji. Na linii do obsługi podróżnych jest jedna stacja kolejowa i siedem przystanków osobowych.
- nr 65: szerokotorowa, nieelektryfikowana, od Granicy Państwa do Sławkowa, dawniej znana pod nazwą Linia Hutniczo-Siarkowa. Przebiega przez północne obrzeża powiatu, ma charakter wyłącznie towarowy, na terenie powiatu nie posiada urządzeń i miejsc do obsługi towarów.

W południowej części Partnerstwa zlokalizowany jest jeden z głównych układów rozdzielczych krajowego systemu energetycznego – GPZ Rzeszów Systemowa (Wisefka), z którego wychodzą linie energetyczne o napięciu 750 kV, 400 kV, 200 KV oraz 110 kV. GPZ ma charakter węzła rozdzielczego na poziomie międzynarodowym. Spina on systemy energetyczne Polski, Ukrainy i Węgier. Linia elektroenergetyczna 750 kV łącząca GPZ Rzeszów z elektrownią jądrową Chmielnicka na Ukrainie, aktualnie nie jest eksploatowana. W powiecie kolbuszowskim w Wilczej Woli, na zbiorniku „Maziarnia” na rzece Łęg, funkcjonuje elektrownia wodna zaliczana do obiektów małej mocy (do 500 kV). Przez teren powiatu przebiegają dwa gazociągi średniego ciśnienia: DN 250/300 przez Kolbuszową na trasie Sędziszów – Sandomierz oraz DN 200 Dębica – Majdan Królewski. Eksploatowane jest złożo gazu Kupno – gaz do krajowej sieci gazowej. Na obszarze powiatu funkcjonuje jeden teren zamknięty (poligon) oraz jeden teren o ograniczonej możliwości użytkowania (strefa nalotu na pas lotniska).

Mapa 12 to fragment mapy *Planu Zagospodarowania Przestrzennego Województwa Podkarpackiego – Perspektywa 2030* kierunki rozwoju i polityka przestrzenna – komunikacja i infrastruktura techniczna.

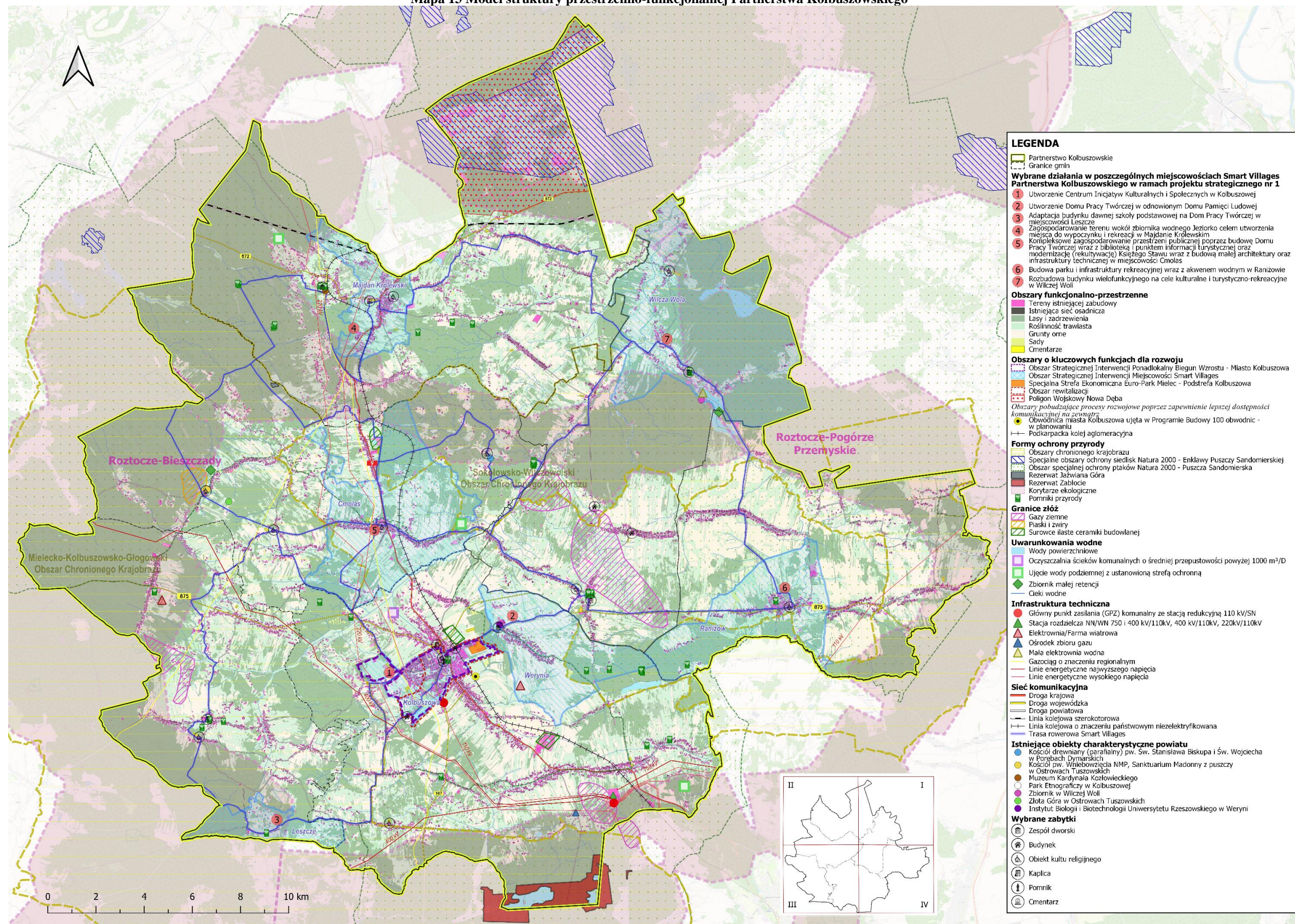
Mapa 12 Fragment mapy Planu Zagospodarowania Przestrzennego Województwa Podkarpackiego – komunikacja i infrastruktura techniczna



Źródło: Załącznik Nr 4 do Uchwały Nr LIX/930/18 Sejmiku Województwa Podkarpackiego z dnia 27 sierpnia 2018 r.

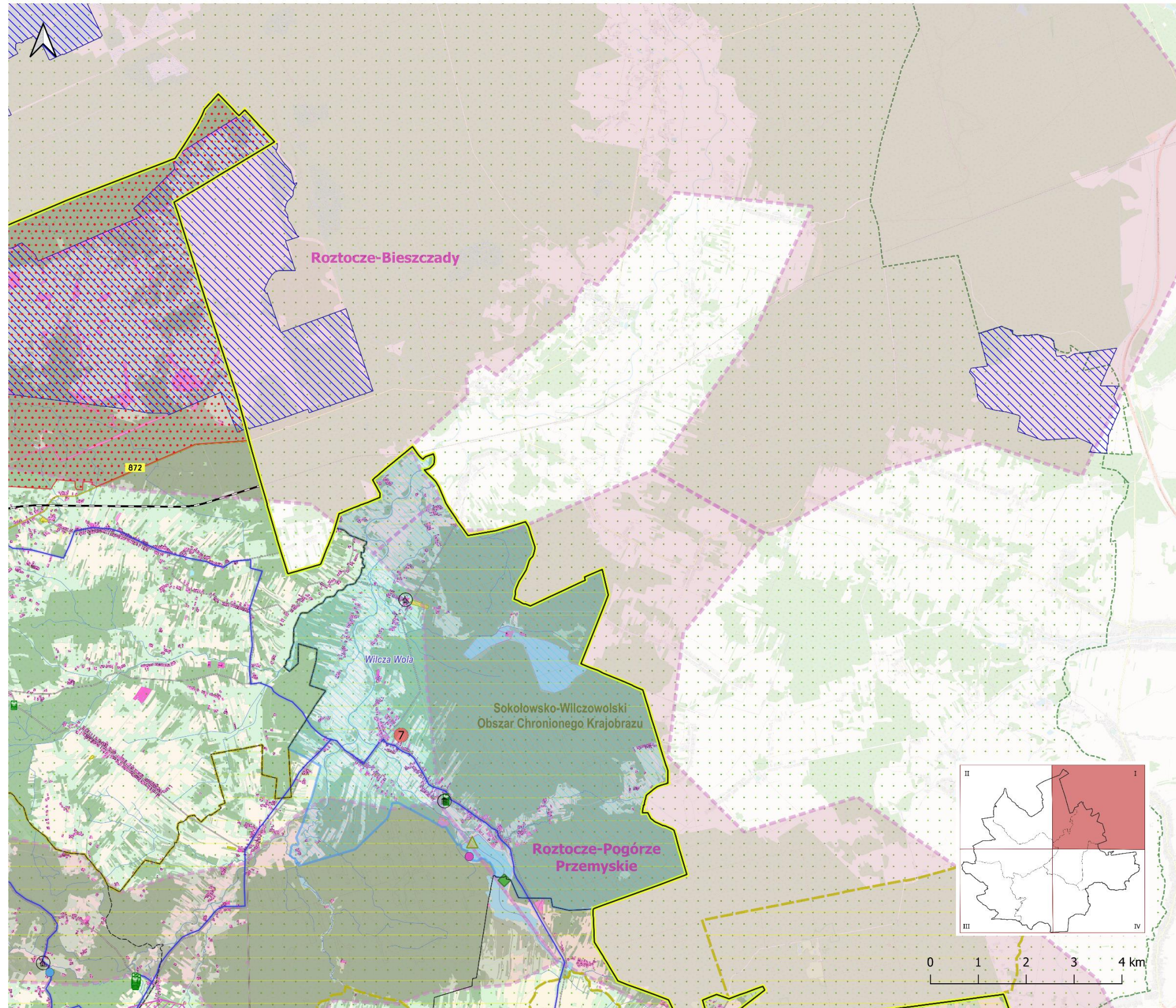
Na mapie 13 przedstawiono model struktury przestrzenno-funkcjonalnej Partnerstwa Kolbuszowskiego, który jest wynikiem wszelkiego rodzaju uwarunkowań oraz nakreśla pożądane kierunki zmian w gospodarowaniu obszarze, prowadzące do osiągnięcia zamierzonych w Strategii celów. Mapy 14–17 przedstawiają model struktury przestrzenno-funkcjonalnej w podziale na 4 fragmenty. Natomiast na mapie 14 –planowaną trasę rowerową Smart Villages.

Mapa 13 Model struktury przestrzenno-funkcjonalnej Partnerstwa Kolbuszowskiego



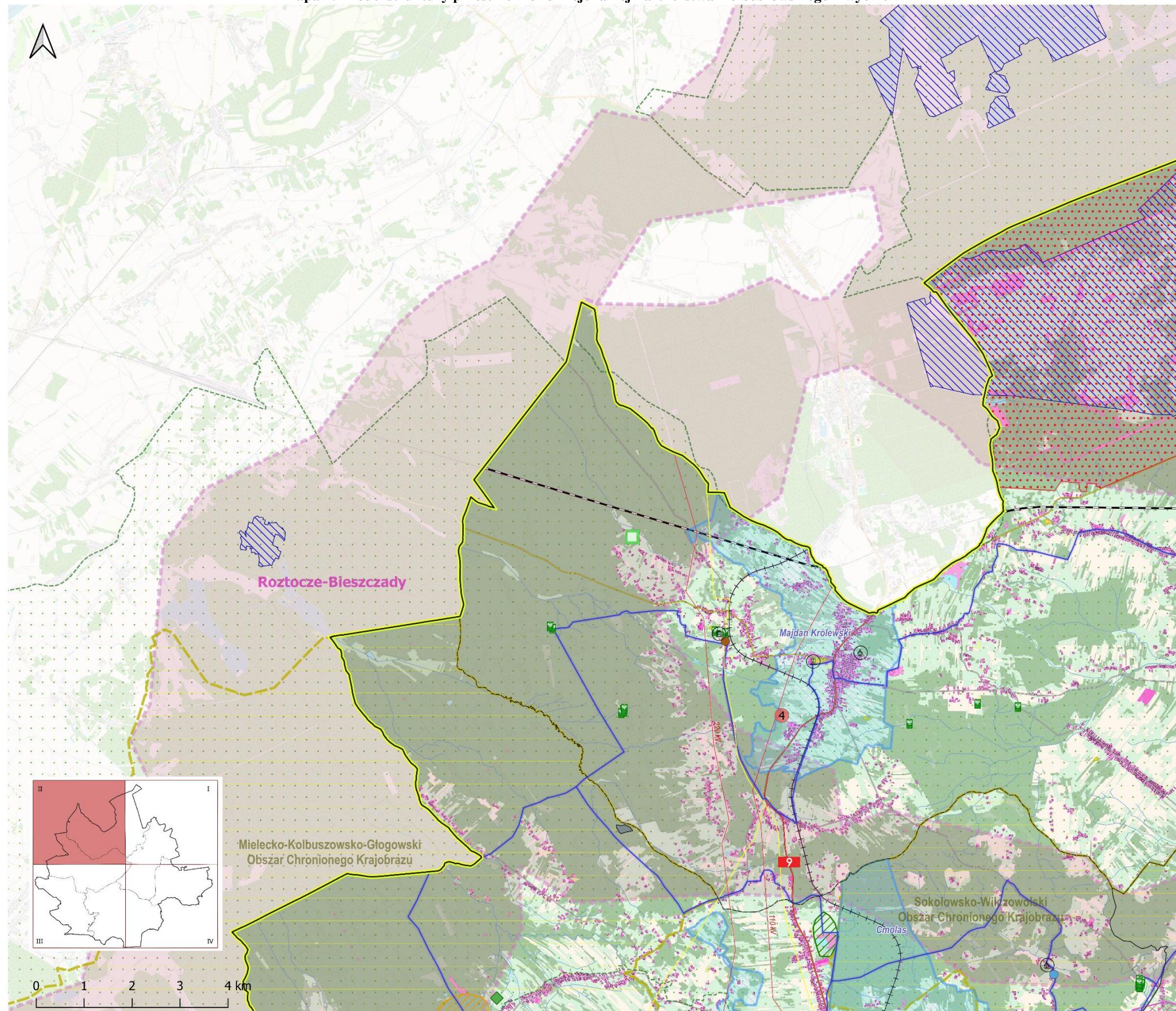
Źródło: Opracowanie własne

Mapa 14 Model struktury przestrzenno-funkcjonalnej Partnerstwa Kolbuszowskiego – wycinek I



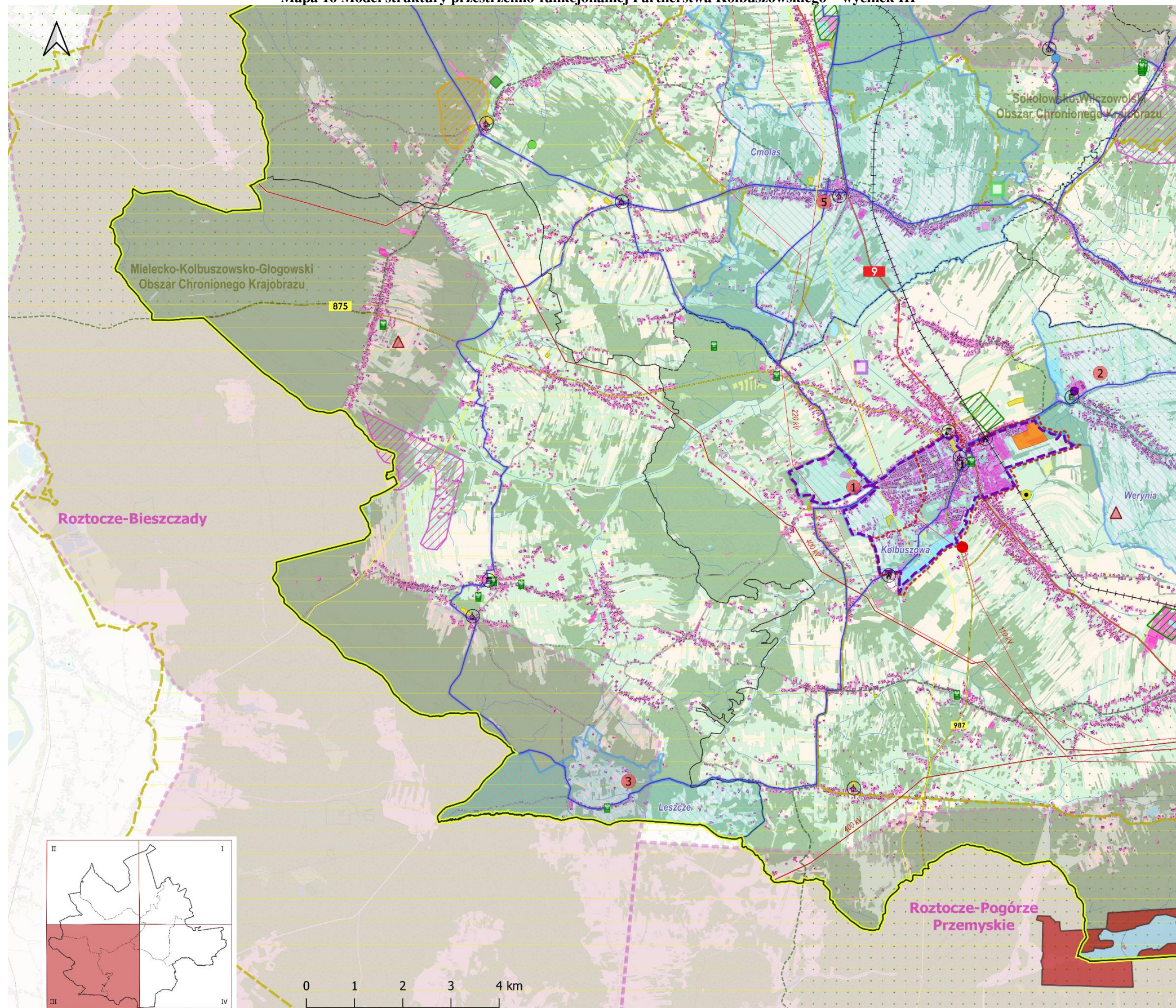
Źródło: Opracowanie własne

Mapa 15 Model struktury przestrzenno-funkcjonalnej Partnerstwa Kolbuszowskiego – wycinek II



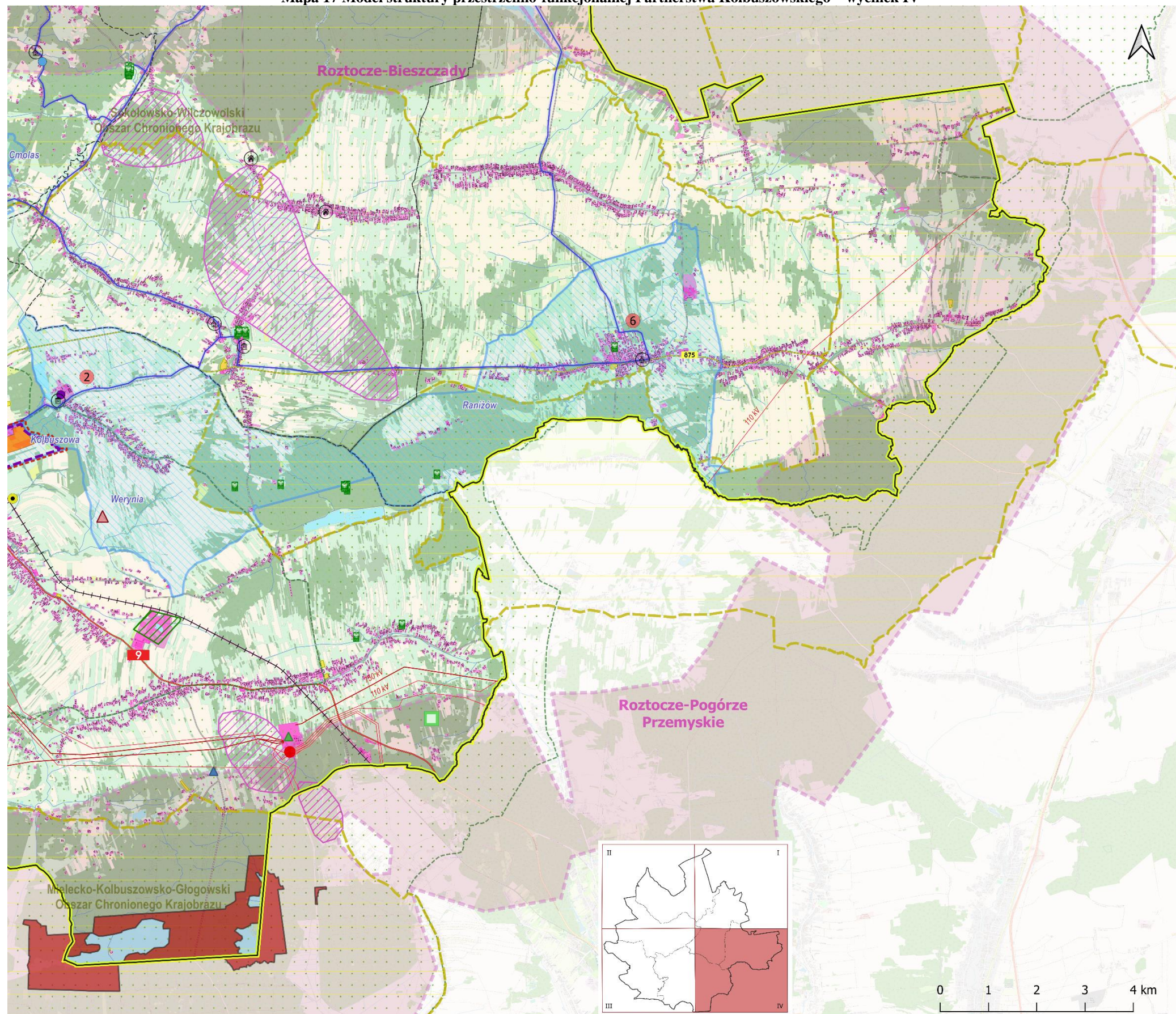
Źródło: Opracowanie własne

Mapa 16 Model struktury przestrzenno-funkcjonalnej Partnerstwa Kolbuszowskiego – wycinek III



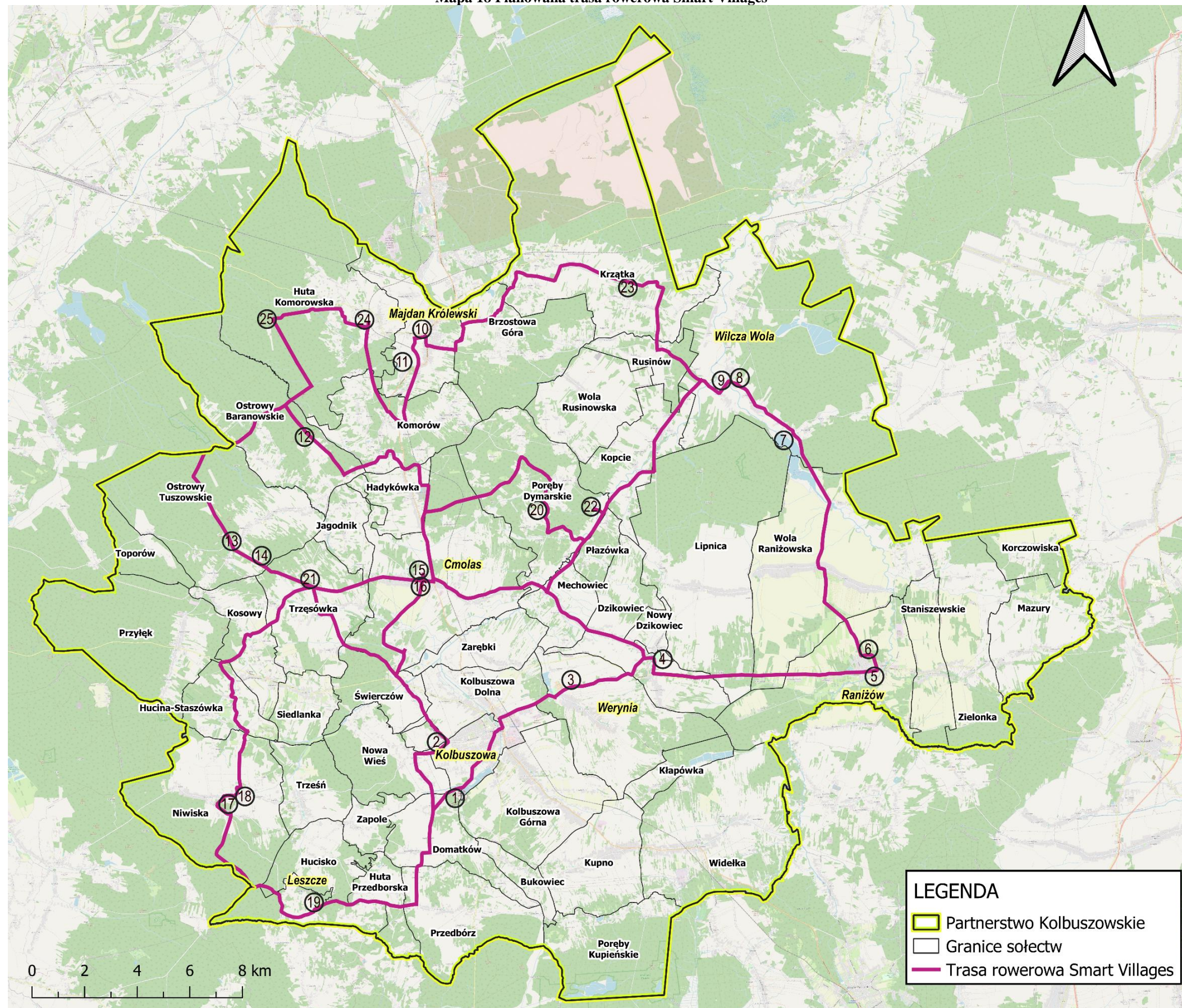
Źródło: Opracowanie własne

Mapa 17 Model struktury przestrzenno-funkcjonalnej Partnerstwa Kolbuszowskiego – wycinek IV



Źródło: Opracowanie własne

Mapa 18 Planowana trasa rowerowa Smart Villages



Źródło: Opracowanie własne

Rysunek 2 Legenda do treści mapy: Planowana trasa rowerowa Smart Villages

LEGENDA

Planowana trasa ścieżki:

- ① Park Etnograficzny w Kolbuszowej
- ② Utworzenie Centrum Inicjatyw Kulturalnych i Społecznych
- ③ Planowany w ramach projektu Dom Pracy Twórczej w Domu Pamięci Ludowej w Weryni, w którym organizowane będą m.in. warsztaty i spotkania oraz wy
- ④ Zespół dworsko-parkowy, obecnie samorządowe Centrum Kultury w Dzikowcu
- ⑤ Kościół Parafialny z początku IX w.
- ⑥ Planowana budowa parku i infrastruktury rekreacyjnej wraz z akwenem wodnym w Raniżowie
- ⑦ Zbiornik w Wilczej Woli
- ⑧ Planowana rozbudowa budynku wielofunkcyjnego na cele kulturalne i turystyczno-rekreacyjne w Wilczej Woli
- ⑨ Zabytkowy dworek w Wilczej Woli
- ⑩ Kościół Św. Bartłomieja Apostoła w Majdanie Królewskim
- ⑪ Planowane w ramach projektu zagospodarowanie terenu wokół zbiornika wodnego „Jeziórko” na cele rekreacyjno-wypoczynkowe w Majdanie Królewskim
- ⑫ Rezerwat Jaźwiana Góra
- ⑬ Kościół pw. Wniebowzięcia NMP, Sanktuarium Madonny z puszczy w Ostrowach Tuszowskich
- ⑭ Złota Góra w Ostrowach Tuszowskich
- ⑮ Kościółek drewniany „szpitalny” z XVII w.
- ⑯ Planowana w ramach projektu budowa Domu Pracy Twórczej wraz z biblioteką i punktem informacji turystycznej oraz modernizacja (rekultywacja) „Księżego Stawu” wraz z budową małej infrastruktury w miejscowości Cmolas
- ⑰ Kościół z 1876-1880 w Niwiskach
- ⑱ Dworek w Niwiskach, obecnie Gminny Ośrodek Kultury
- ⑲ Planowana w ramach projektu adaptacja budynku dawnej szkoły podstawowej na „Dom Pracy Twórczej” w miejscowości Leszcze
- ⑳ Kościół drewniany (parafialny) pw. Św. Stanisława Biskupa i Św. Wojciecha w Porębach Dymarskich
- ㉑ Drewniany Kościół pw. Św. Anny wraz z parkiem podworskim w Trzęsówce
- ㉒ Ścieżka Edukacyjno-Przyrodnicza "Dymarka". Miejsce wyposażone w infrastrukturę turystyczną wraz z parkingiem w Porębach Dymarskich
- ㉓ Zbiornik wodny w Krzątce
- ㉔ Muzeum Kardynała Kozłowieckiego
- ㉕ Buda Tuszowska

Źródło: Opracowanie własne

4.2. Obszary strategicznej interwencji wraz z zakresem planowanych działań

4.2.1. Obszary strategicznej interwencji określone w strategii rozwoju województwa i inne ponadlokalne

Obszary Strategicznej Interwencji (OSI) to określone obszary, na których zidentyfikowano bariery rozwojowe lub zasoby i potencjały istotne dla danego regionu.

Wśród OSI krajowych wyróżnionych w *Krajowej Strategii Rozwoju Regionalnego 2030* oraz uwzględnione w *Strategii Rozwoju Województwa – Podkarpackie 2030* znajdują się:

- miasta średnie tracące funkcje społeczno-gospodarcze;
- obszary zagrożone trwałą marginalizacją;
- Wschodnia Polska.

Gminy Partnerstwa Kolbuszowskiego zostały zakwalifikowane do Wschodniej Polski, dodatkowo gminy: Majdan Królewski oraz Dzikowiec, wchodzące w skład Partnerstwa, zaliczone zostały do obszarów zagrożonych trwałą marginalizacją.

Wschodnia część kraju w największym stopniu skupia obszary zagrożone marginalizacją, a jej województwa – lubelskie, podkarpackie, podlaskie, świętokrzyskie, warmińsko-mazurskie – znajdują się w grupie regionów o zdecydowanie niższym poziomie konkurencyjności w porównaniu do średniej w Unii Europejskiej (rysunek 3).

Interwencje realizowane w ramach programu powinny być w szczególności skoncentrowane na poprawie warunków rozwoju przedsiębiorczości i tworzeniu trwałych i dobrych jakościowo miejsc pracy oraz poprawie atrakcyjności inwestycyjnej województw wschodniej Polski. Wpłyne to w efekcie na podniesienie konkurencyjności regionalnych gospodarek oraz długofalowe pobudzenie aktywności gospodarczej³³. Partnerstwo Kolbuszowskie z uwagi na położenie w województwie podkarpackim wpisuje się w OSI Wschodnia Polska, wskazanym na poziomie krajowym.

³³ *Krajowa Strategia Rozwoju Regionalnego 2030*.

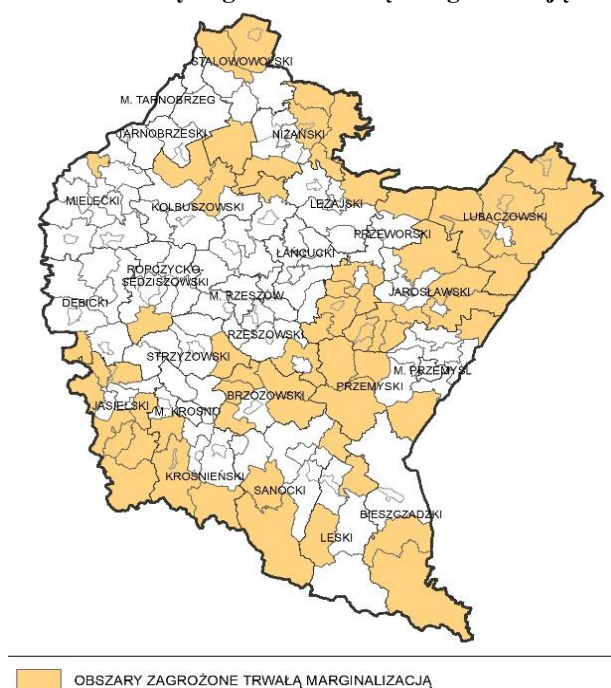
Rysunek 3 Terytorialny zasięg programu Wschodnia Polska



Źródło: Strategia Rozwoju Województwa – Podkarpackie 2030

Obszarami największej koncentracji problemów rozwojowych i w największym stopniu zagrożonymi trwałą marginalizacją są skupiska gmin wiejskich i powiązanych z nimi funkcjonalnie małych miast. Obszary te cechują się peryferyjnym położeniem poza obszarami największych aglomeracji i słabą dostępnością transportową. Na rysunku 4 przedstawiono obszary zagrożone trwałą marginalizacją, do których zostały zaliczone gminy wchodzące w skład Partnerstwa Kolbuszowskiego tj.: Majdan Królewski oraz Dzikowiec.

Rysunek 4 Obszary zagrożone trwałą marginalizacją



Źródło: Strategia Rozwoju Województwa – Podkarpackie 2030

Strategia Rozwoju Województwa – Podkarpackie 2030 wyznacza następujące obszary strategicznej interwencji w województwie:

- subregionalne bieguny wzrostu i miejskie obszary funkcjonalne;
- miasta powiatowe i małe;
- Rzeszów i Rzeszowski Obszar Funkcjonalny;
- obszary wiejskie;
- obszary zagrożone trwałą marginalizacją w województwie;
- obszar Bieszczad;
- obszar gmin „Błękitnego Sanu”.

Gminy Partnerstwa Kolbuszowskiego wpisują się w następujące priorytety regionalnych OSI:

7.1. Wykorzystanie policentrycznego miejskiego układu osadniczego;

7.3. Obszary wymagające szczególnego wsparcia w kontekście równoważenia rozwoju;

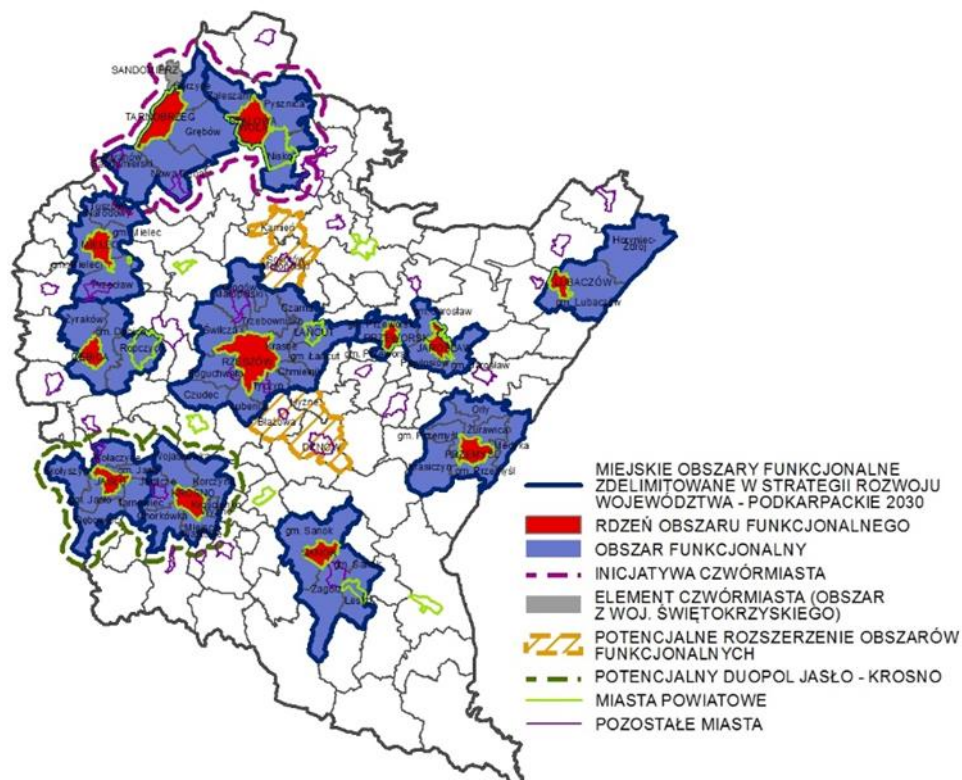
7.4. Obszary wiejskie.

Priorytet 7.1. Wykorzystanie policentrycznego miejskiego układu osadniczego – przewidziano dwa kierunki działań, w które wpisują się gminy Partnerstwa Kolbuszowskiego:

7.1.4. Rozwój miast powiatowych i mniejszych

Miasta powiatowe i mniejsze, pełnią istotną rolę w kreowaniu uwarunkowań społeczno-gospodarczych poza strefami wpływu subregionalnych aglomeracji (Rysunek 3). Stanowią lokalne centra pełniące funkcje administracyjne oraz gospodarczo-usługowe z ograniczonym zasięgiem oddziaływania. Działania w tym obszarze zostaną nakierowane na wzmacnianie potencjału tych miast i ich roli w strukturze osadniczej m.in.: poprzez wsparcie w tworzeniu stabilnych podstaw rozwoju, wzrost aktywności gospodarczej i przedsiębiorczej, przemodelowanie rynku pracy (wzrost zatrudnienia), stymulowanie aktywności i zdobywania kompetencji przez społeczność lokalną oraz skuteczne budowanie partnerstw. System wsparcia powinien mieć charakter zindywidualizowany i spójny z potrzebami i potencjałem danego terytorium.

Rysunek 5 Miejskie Obszary Funkcjonalne



Źródło: Strategia Rozwoju Województwa – Podkarpackie 2030

Zakładane działania:

- poprawa i rozwój warunków prowadzących do dynamizacji przedsiębiorczości w oparciu o potencjalne specjalizacje gospodarcze ośrodka miejskiego;
- wzmocnianie powiązań funkcjonalnych w celu przywrócenia roli ośrodka w układzie osadniczym;
- zwiększenie aktywności zawodowej mieszkańców poprzez rozwój kompetencji zawodowych;
- modernizacja przestrzeni miejskiej umożliwiającej wykorzystanie potencjałów i zasobów miast, w tym turystycznych i wypoczynkowo-rekreacyjnych;
- poprawa jakości życia mieszkańców poprzez wzrost dostępu do usług publicznych;
- rozwój kapitału społecznego i wzmocnienie tożsamości regionalnej poprzez zaangażowanie mieszkańców w procesy rozwojowe;
- poprawa jakości zarządzania poprzez współpracę z innymi samorządami terytorialnymi;
- podejmowanie działań w zakresie ochrony przyrody i poprawy stanu środowiska;
- poprawa jakości powietrza poprzez ograniczenie niskiej emisji oraz związanego z nim zjawiska smogu;

- kreowanie instrumentów przyciągających do osiedlania się w miastach, w szczególności osób młodych i wykształconych;
- wykorzystanie możliwości programowych i finansowych UE w obszarze polityki miejskiej;
- dostosowanie sieci usług i zagospodarowania przestrzennego do zmian demograficznych;
- niwelowanie barier transportowych poprzez rozwój systemów transportu zbiorowego pomiędzy ośrodkami miejskimi a sąsiednimi obszarami wiejskimi oraz innymi ważnymi ośrodkami miejskimi;
- rozwój zintegrowanej sieci ścieżek rowerowych, tras rowerowych jako alternatywy dla przemieszczania się.

Priorytet 7.3. Obszary wymagające szczególnego wsparcia w kontekście równoważenia rozwoju – przewidziano trzy kierunki działań, w jeden z nich wpisują się gminy Partnerstwa Kolbuszowskiego:

7.3.1. Wzmocnienie szans rozwojowych obszarów zagrożonych trwałą marginalizacją w województwie

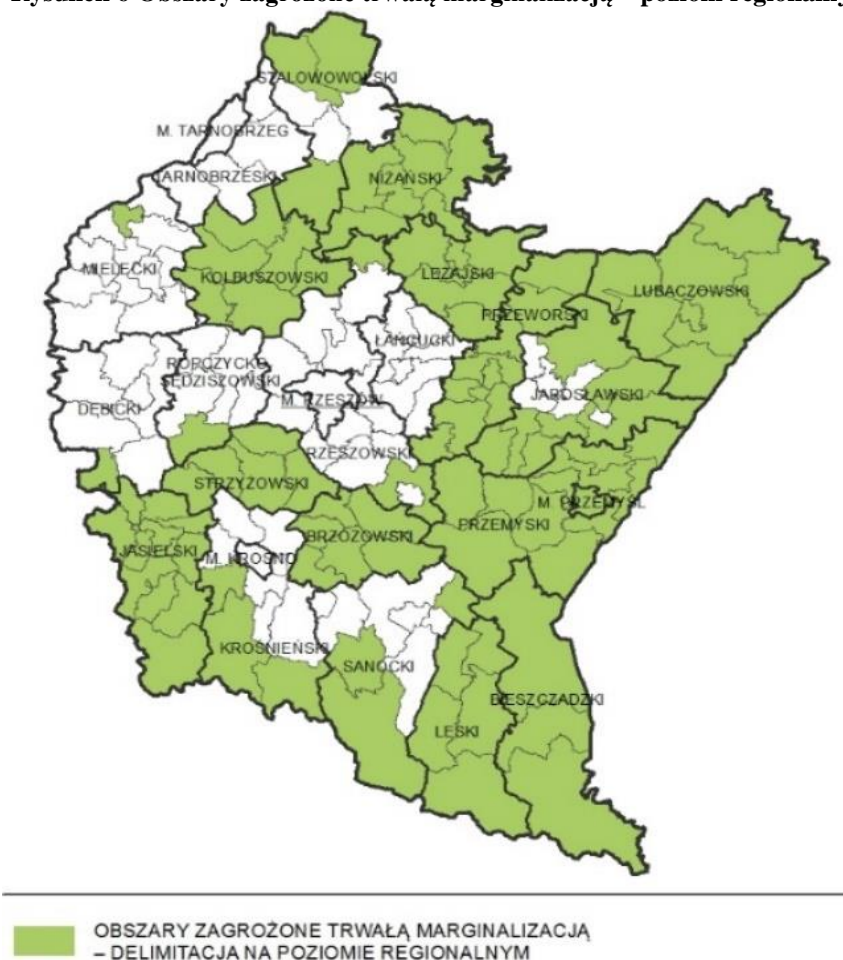
Obszary wymagające szczególnego wsparcia w kontekście zrównoważonego rozwoju to obszary wiejskie oraz miasta średnie tracące funkcje społeczno-gospodarcze (rysunek 6). Są one wewnątrznie bardzo zróżnicowane pod względem sytuacji społeczno-gospodarczej i dotyczących ich problemów. Główne bariery i problemy tych obszarów są jednak najczęściej związane z nieefektywną gospodarką i słabo funkcjonującym rynkiem pracy oraz problemami demograficznymi. Na tych obszarach identyfikuje się relatywnie niski poziom wykształcenia i kwalifikacji zawodowych mieszkańców, niską mobilność zawodową, a tym samym niski poziom atrakcyjności inwestycyjnej. Obszary te borykają się z niekorzystną sytuacją demograficzną (starzenie się społeczeństwa, odpływ młodych i lepiej wykształconych osób, wyludnienie).

Wzmocnienie szans rozwojowych obszarów zagrożonych trwałą marginalizacją w województwie będzie możliwe poprzez następujące działania:

- rozwój sektora inwestycji prywatnych w oparciu o lokalne zasoby;
- aktywizacja lokalnych inicjatyw gospodarczych i społecznych poprzez wykorzystanie potencjału podmiotów publicznych, prywatnych, organizacji pozarządowych i mieszkańców;

- poprawa atrakcyjności inwestycyjnej poprzez zapewnienie przygotowanych terenów inwestycyjnych;
- pobudzanie procesów rozwojowych poprzez zapewnienie lepszej dostępności komunikacyjnej na zewnątrz, w tym rozwój infrastruktury drogowej łączącej się z węzłami sieci dróg szybkiego ruchu oraz infrastruktury kolejowej;
- włączenie komunikacyjne obszarów o utrudnionej dostępności;
- dostosowanie infrastruktury technicznej (energetycznej, telekomunikacyjnej, wodno-kanalizacyjnej) i społecznej, warunkującej rozwój gospodarczy i wyższą jakość życia mieszkańców;
- wzmocnienie roli instytucji publicznych jako inicjatora nawiązywania partnerstw, współpracy z innymi instytucjami publicznymi, społeczeństwem i innymi interesariuszami na rzecz rozwoju regionu;
- ograniczenie skutków peryferyjnego położenia obszarów przygranicznych poprzez wielopłaszczyznowe wykorzystanie potencjału współpracy transgranicznej;
- intensyfikacja działań w zakresie ochrony i poprawy stanu środowiska przyrodniczego.

Rysunek 6 Obszary zagrożone trwałą marginalizacją – poziom regionalny



Źródło: Strategia Rozwoju Województwa – Podkarpackie 2030

Priorytet 7.4. Obszary wiejskie – wysoka jakość przestrzeni do zamieszkania, pracy i wypoczynku, przewidziano cztery kierunki działań, w które wpisują się gminy Partnerstwa Kolbuszowskiego (z wyłączeniem miasta):

7.4.1. Wielofunkcyjny rozwój obszarów wiejskich poprzez rozwój infrastruktury technicznej

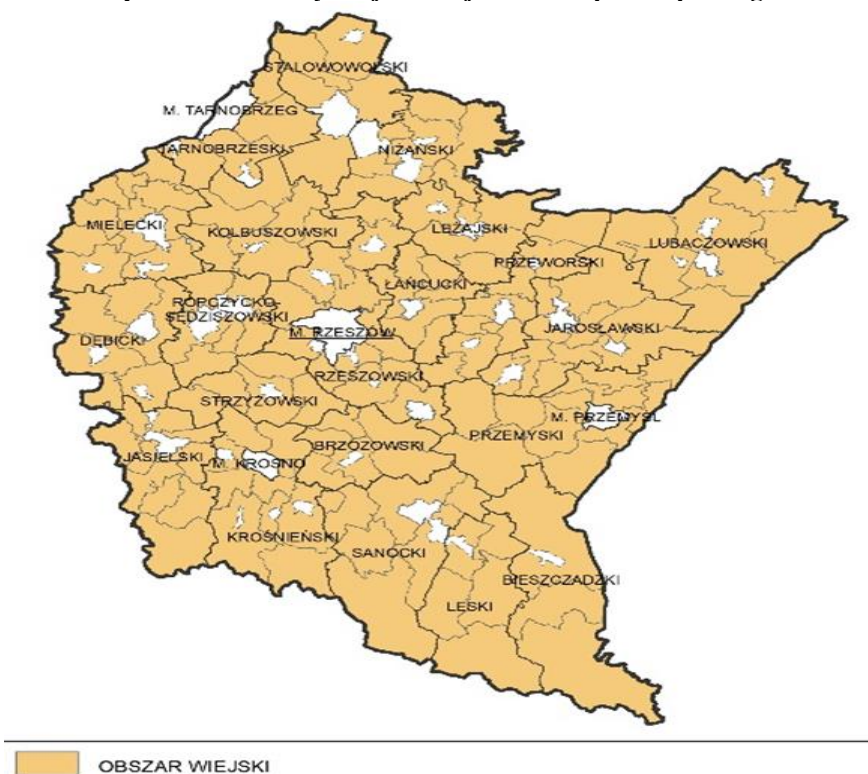
Wielofunkcyjny rozwój obszarów wiejskich będzie prowadzony poprzez rozwój infrastruktury technicznej. Obszary wiejskie (rysunek 6) dotyka zjawisko postępującej marginalizacji i niskiego poziomu jakości życia, dlatego też ważną kwestią przeciwdziałającą tym trendom jest rozwój infrastruktury, w szczególności: wodno-kanalizacyjnej, energetycznej, teleinformatycznej oraz transportowej. Działania należy tak kierować, aby dawały możliwość rozwoju gospodarki i przedsiębiorczości, w tym powstawania miejsc pracy w sektorach pozarolniczych, dostępność do usług publicznych, przekwalifikowanie zawodowe oraz mobilność przestrzenną, przy zachowaniu walorów środowiska przyrodniczego. Realizacja wyzwań regionalnych pozwoli na wielokierunkowy i zrównoważony rozwój obszarów wiejskich. Ważną kwestią na tych obszarach jest także rozwój przedsiębiorczości. Rozwój obszarów wiejskich należy oprzeć na wykorzystaniu zróżnicowanych potencjałów rozwojowych, wzmocnieniu sektora rolnictwa, jak również pozarolniczych specjalizacji gospodarczych. Strategicznym działaniem jest również aktywizowanie społeczności do podejmowania działalności gospodarczej wykorzystującej endogeniczne zasoby obszaru jako elementu konkurencyjności i zwiększenia dochodów ludności. W *Strategii Rozwoju Województwa – Podkarpackie 2030* wzięto pod uwagę w kwestii obszarów wiejskich także integrację i aktywizację społeczności wiejskiej w aspekcie społecznym i kulturowym oraz racjonalizację przestrzeni wiejskiej.

Zakładane działania:

- poprawa dostępności komunikacyjnej obszarów wiejskich w wymiarze lokalnym, regionalnym, krajowym i transgranicznym, w tym w relacji do najbliższego regionalnego bieguna wzrostu;
- zwiększenie dostępności cyfrowej poprzez rozwój infrastruktury telekomunikacyjnej;
- modernizacja i rozbudowa energetycznych linii przesyłowych jako podniesienie komfortu życia i bezpieczeństwa mieszkańców;
- rozwój i poprawa dostępności do infrastruktury wodociągowej, kanalizacyjnej i ściekowej;
- poprawa zarządzania sektorem gospodarki odpadami;

- tworzenie korzystnych warunków w tym kompleksowej infrastruktury technicznej dla rozwoju przedsiębiorczości.

Rysunek 7 Obszary wiejskie województwa podkarpackiego



Źródło: Strategia Rozwoju Województwa – Podkarpackie 2030

7.4.2. Rozwój przedsiębiorczości na obszarach wiejskich

Rozwój obszarów wiejskich należy oprzeć na wykorzystaniu zróżnicowanych potencjałów rozwojowych, wzmocnieniu sektora rolnictwa, jak również pozarolniczych specjalizacji gospodarczych. Strategicznym działaniem jest również aktywizowanie społeczności do podejmowania działalności gospodarczej wykorzystującej endogeniczne zasoby obszaru jako elementu konkurencyjności i zwiększenia dochodów ludności.

Zakładane działania:

- promowanie lokalnych zasobów (produktów tradycyjnych, regionalnych, ekologicznych) w celu powstawania alternatywnych źródeł dochodów;
- aktywizacja lokalnych społeczności ukierunkowana na rozwój przedsiębiorczości jako element wzrostu dochodów ludności wiejskiej;
- kreowanie postaw przedsiębiorczych i lokalnych inicjatorów działalności gospodarczej;
- wspieranie i profilowanie specjalizacji regionalno-lokalnej oraz centrów produkcyjno-usługowych;
- ukierunkowanie na dywersyfikację specjalizacji w celu podniesienia towarowości gospodarstw rolniczych;

- rozwój funkcji turystycznych, kompleksowo wykorzystujących lokalne zasoby i specjalizacje.

7.4.3. Integracja i aktywizacja społeczności wiejskiej w aspekcie społecznym i kulturowym

Rozwój obszarów wiejskich powinien opierać się na wielokierunkowej aktywizacji społeczności lokalnej. Grupy społeczne powinny także współuczestniczyć w zarządzaniu lokalnymi zasobami. Istotne jest również oddolne zaangażowanie się społeczności w partnerstwa regionalne i ponadregionalne, a nawet międzynarodowe.

Zakładane działania:

- wsparcie mieszkańców w realizacji działań wynikających z lokalnych dokumentów strategicznych mających na celu wzmocnienie tożsamości regionalnej;
- podejmowanie współpracy na rzecz integracji społeczności lokalnej w planowaniu wspólnych działań i podejmowaniu wyzwań rozwojowych;
- poszerzenie i wzbogacenie oferty kulturalnej i usług czasu wolnego opartych na lokalnych zasobach, przyczyniające się do zwiększenia poczucia tożsamości mieszkańców obszarów wiejskich, integracji społecznej i aktywizacji, szczególnie osób zagrożonych wykluczeniem społecznym;
- promocja lokalnej twórczości kulturalnej, rzemieślniczej z wykorzystaniem lokalnego dziedzictwa, przyczyniającej się do wykreowania produktów charakterystycznych dla poszczególnych miejscowości w oparciu o istniejące zasoby;
- promocja regionalnych specjalizacji w rolnictwie, jego otoczeniu i rybactwie (winiarstwo, pszczelarstwo itp. oraz usługi socjalne i rzemiosło, handel, przetwórstwo produktów rolnych, rękodzieło itp.);
- upowszechnianie dobrych praktyk przez społeczność lokalną na płaszczyźnie międzyregionalnej i międzynarodowej;
- wzmocnienie powiązań funkcjonalnych obszarów wiejskich z lokalnymi ośrodkami osadniczymi.

7.4.4. Racjonalizacja przestrzeni wiejskiej

Gospodarka przestrzenna obszarów wiejskich powinna być określona w opracowaniach urbanistycznych, aby zapewnić racjonalne wykorzystanie przestrzeni i zasobów endogenicznych, przy zachowaniu walorów krajobrazowych i przyrodniczych. Należy również dążyć do zachowania zgodności z dokumentami planistycznymi sporządzanymi dla obszarów sąsiednich.

Zakładane działania:

- dostosowanie przestrzeni wiejskiej do potrzeb gospodarczych i społecznych mieszkańców;
- efektywne wykorzystanie przestrzeni poprzez rozwój funkcji rekreacyjnej, sportowej i społeczno-kulturalnej obejmującej budowę i adekwatne wyposażenie obiektów;
- wykorzystanie potencjału uzdrowiskowego w projektowaniu przestrzeni wiejskiej;
- poprawa funkcjonalności i estetyki przestrzeni wiejskiej uzyskana poprzez wspieranie projektów mających na celu urządzenie i porządkowanie terenów zielonych, parków lub innych miejsc wypoczynku;
- budowa oraz modernizacja infrastruktury wspierającej rozwój funkcji kulturowo-społecznych na terenach wiejskich;
- racjonalne wykorzystanie przestrzeni produkcyjnej i osadniczej dzięki wspieraniu działań scaleniowych i zagospodarowania poscaleniowego.

Zgodnie z zapisami *Planu Zagospodarowania Przestrzennego Województwa Podkarpackiego – Perspektywa 2030* obszarami funkcjonalnymi o znaczeniu ponadregionalnym są:

- miejski obszar funkcjonalny ośrodka wojewódzkiego – Rzeszowski Obszar Funkcjonalny;
- Wiejski Obszar Funkcjonalny;
- obszar funkcjonalny szczególnego zjawiska w skali makroregionalnej tj. Górski Obszar Funkcjonalny;
- Przygraniczny Obszar Funkcjonalny

Gminy Partnerstwa Kolbuszowskiego zostały zaliczone w ramach *Planu Zagospodarowania Przestrzennego Województwa Podkarpackiego (PZPWP)* także do obszarów funkcjonalnych o znaczeniu ponadregionalnym, takich jak: Wiejski obszar funkcjonalny uczestniczący w procesach rozwojowych (Kolbuszowa) oraz Wiejski obszar funkcjonalny wymagający wsparcia procesów rozwojowych (Niwiska, Cmolas, Raniżów, Majdan Królewski i Dzikowiec).

Wiejski obszar funkcjonalny uczestniczący w procesach rozwojowych obejmuje powierzchnię 8 413 km², co stanowi 47,1% powierzchni obszaru województwa podkarpackiego i 50,5% Wiejskiego Obszaru Funkcjonalnego. Priorytetem rozwojowym jest wielofunkcyjny rozwój obszarów wiejskich. Wiodące kierunki zagospodarowania:

- rozwój gospodarki rolnej, leśnej oraz działalności pozarolniczej;

- rozwój kapitału ludzkiego oraz wzrost poziomu życia mieszkańców;
- poprawa dostępności komunikacyjnej obszaru w wymiarze lokalnym, regionalnym, krajowym i transgranicznym;
- wzmocnienie powiązań obszarów wiejskich z ośrodkami miejskimi – włączenie terenów wiejskich otaczających miasta w procesy rozwojowe;
- ochrona terenów o najwyższych walorach przyrodniczych i krajobrazowych;
- racjonalne wykorzystanie zasobów środowiska przyrodniczego;
- rozwój infrastruktury technicznej i transportowej.

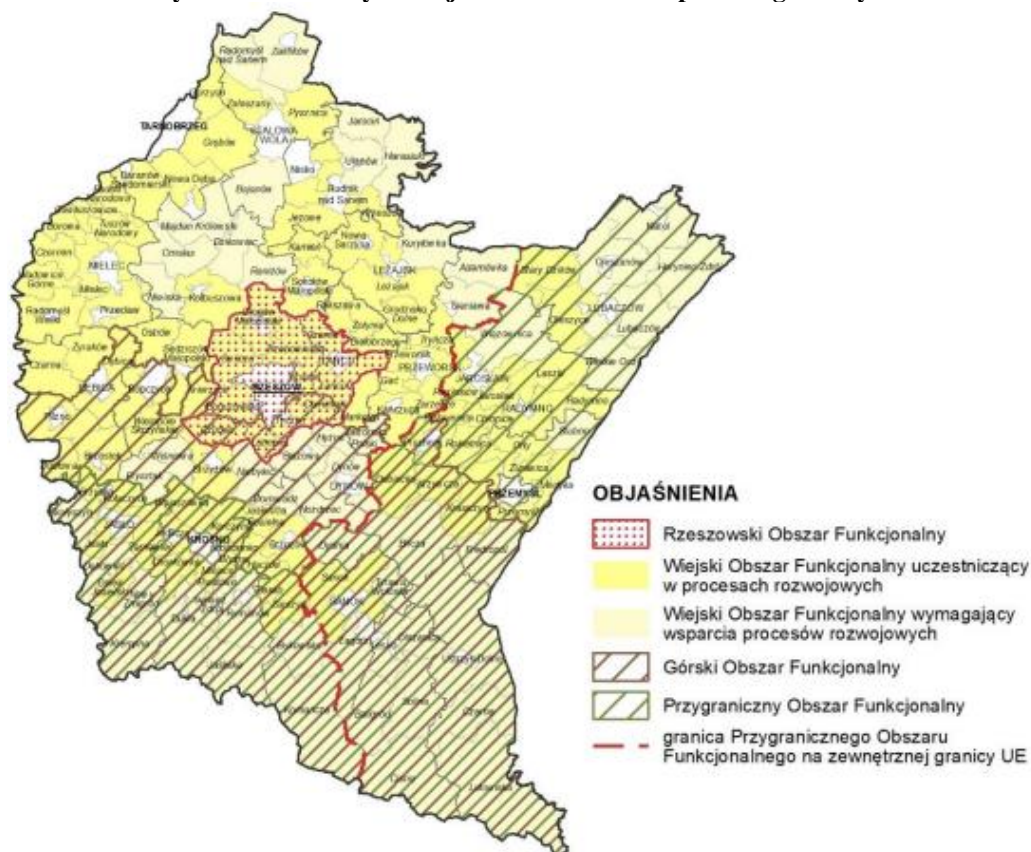
Wiejski obszar funkcjonalny wymagający wsparcia procesów rozwojowych obejmuje gminy wiejskie i miejsko-wiejskie położone poza *Wiejskim obszarem funkcjonalnym uczestniczącym w procesach rozwojowych*. Zajmuje powierzchnię 8 247 km², co stanowi 46,3% powierzchni obszaru województwa podkarpackiego i 49,5% Wiejskiego Obszaru Funkcjonalnego. Priorytetem rozwojowym obszaru jest stwarzanie warunków do poprawy jakości życia mieszkańców. Podstawową funkcją obszaru jest funkcja rolnicza, natomiast do funkcji towarzyszących należą: turystyczno-rekreacyjna oraz uzdrowskowa.

Wiodące kierunki zagospodarowania:

- rozwój rolnictwa ekologicznego opartego na gospodarstwach rodzinnych;
- rozwój działalności gospodarczej związanej z gospodarką rolną i turystyką;
- rozwój kapitału ludzkiego oraz wzrost poziomu życia mieszkańców;
- wzmocnienie powiązań funkcjonalnych obszarów wiejskich z lokalnymi ośrodkami osadniczymi;
- poprawa dostępności komunikacyjnej obszaru w wymiarze lokalnym, regionalnym, krajowym i transgranicznym;
- ochrona terenów o najwyższych walorach przyrodniczych i krajobrazowych;
- racjonalne wykorzystanie zasobów środowiska przyrodniczego;
- rozwój turystyki, w tym agroturystyki, funkcji sportowo-rekreacyjnych i uzdrowskowych;
- rozwój infrastruktury technicznej i transportowej.

Na rysunku 7 przedstawiono obszary funkcjonalne o znaczeniu ponadregionalnym wyznaczone w *Planie Zagospodarowania Przestrzennego Województwa Podkarpackiego – Perspektywa 2030*.

Rysunek 8 Obszary funkcjonalne o znaczeniu ponadregionalnym



Źródło: Plan Zagospodarowania Województwa Podkarpackiego – Perspektywa 2030

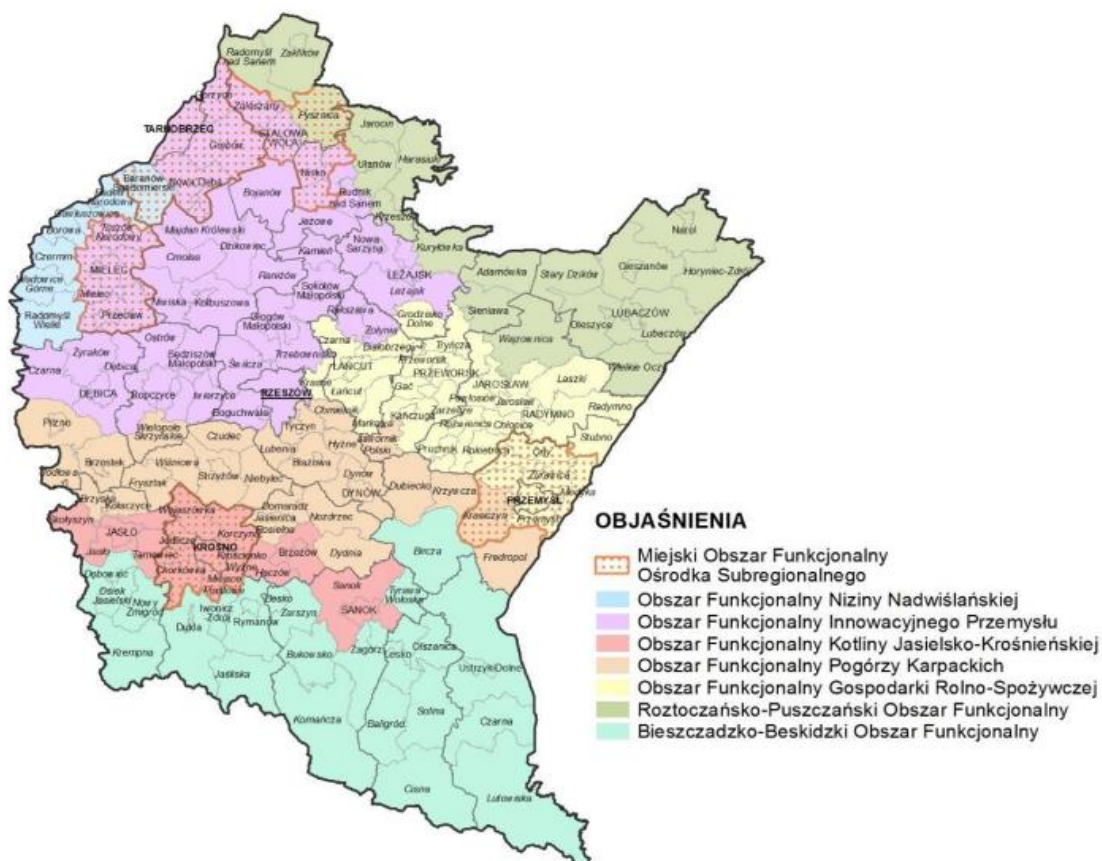
Należy zwrócić uwagę na to, że gminy Partnerstwa Kolbuszowskiego zostały zaliczone do jednych z obszarów funkcjonalnych o znaczeniu regionalnym (rysunek 8), wyodrębnionych w ramach *Planu Zagospodarowania Przestrzennego Województwa Podkarpackiego (PZPWP)*. Obszar Funkcjonalny Innowacyjnego Przemysłu (OFIP) obejmuje tereny centralnej i północnej części województwa (Nizinę Nadwiślańską, Dolinę Dolnego Sanu, Dolinę Dolnej Wisłoki, Równinę Tarnobrzeską, Płaskowyż Kolbuszowski i Pradolinę Podkarpacką). Obszar obejmuje 6 miast, 11 gmin miejsko-wiejskich oraz 23 gminy wiejskie i zajmuje powierzchnię ok. 4 475,3 km² (ok. 25% pow. województwa). W obrębie OFIP znajdują się miejskie obszary funkcjonalne ośrodków subregionalnych. Gminy wchodzące w skład obszaru funkcjonalnego charakteryzują się największą w województwie koncentracją nowoczesnych zakładów przemysłowych branży lotniczej, elektromaszynowej i chemicznej oraz firm informatycznych. Zakłady te w większości działają na terenie specjalnych stref ekonomicznych (kolbuszowskiej, tarnobrzeskiej, mieleckiej i krakowskiej) oraz w parkach technologicznych i przemysłowych. Do wiodących kierunków zagospodarowania OFIP należy:

- rozwój bazy innowacyjnego przemysłu;
- rozwój drobnej przedsiębiorczości;

- rozwój funkcji metropolitalnych Rzeszowa;
- wzmocnienie roli miast jako ośrodków kreujących wysoką jakość życia mieszkańców;
- rozbudowa infrastruktury technicznej i transportowej;
- rozbudowa infrastruktury przeciwpowodziowej;
- rozwój turystyki w oparciu o walory przyrodnicze i kulturowe;
- rozwój produkcji rolnej oraz bazy przetwórstwa rolno-spożywczego;
- rozwój gospodarki leśnej oraz bazy przetwórstwa drewna.

Na rysunku 6 przedstawiono obszary funkcjonalne o znaczeniu regionalnym.

Rysunek 9 Obszary funkcjonalne o znaczeniu regionalnym



Źródło: Załącznik nr 1 do Uchwały Nr LIX/930/18 Sejmiku Województwa Podkarpackiego z dnia 27 sierpnia 2018 r.

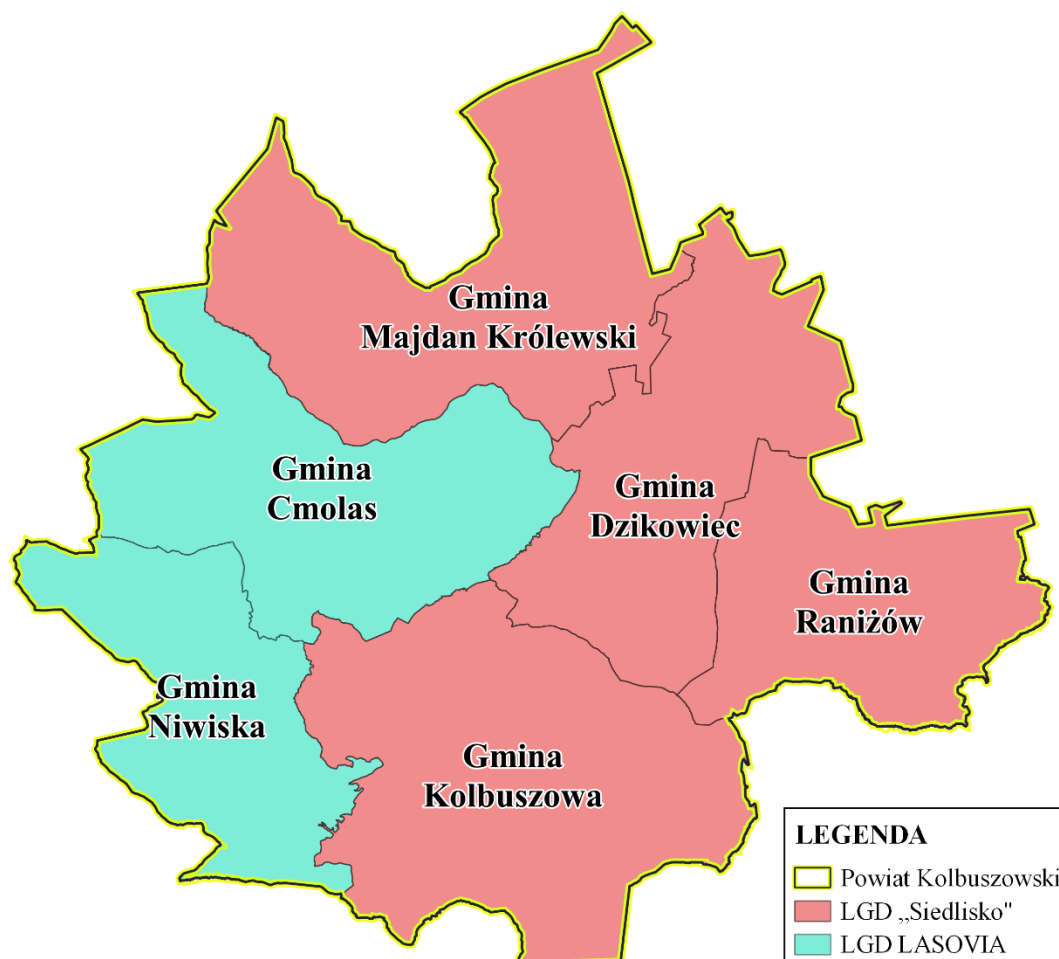
Warto także zwrócić uwagę, iż Kolbuszowa została zaliczona do miast o dobrych podstawach rozwoju, opartych na funkcjach administracyjno-usługowych oraz przemysłowych, zapewniającym dostęp do usług i dóbr publicznych o standardzie powiatowym, wymagającym jednak wsparcia w zakresie rozwoju funkcji ponadlokalnych (jako miasto powiatowe) oraz wdrożenia programu rewitalizacji³⁴.

³⁴Plan Zagospodarowania Przestrzennego Województwa Podkarpackiego – Perspektywa 2030, str. 39.

W kontekście obszarów strategicznej interwencji czy obszarów funkcjonalnych wyznaczanych na szczeblu ponadlokalnym, warto zwrócić uwagę, że gminy Dzikowiec, Kolbuszowa, Majdan Królewski i Ranizów wchodzą w skład Stowarzyszenia Lokalnej Grupy Działania „Siedlisko” (LGD Siedlisko). Celem Stowarzyszenia jest wspieranie oraz aktywizowanie środowisk wiejskich przez pomoc w pozyskiwaniu środków zewnętrznych z przeznaczeniem na rozwój wsi. Obszar LGD ma charakter rolniczy i jest spójny terytorialnie, ponieważ wszystkie gminy sąsiadują ze sobą. Kolbuszowa jako stolica powiatu stanowi centrum życia społecznego i kulturalnego dla jego mieszkańców. Poniższa mapa przedstawia granice obszaru LGD.

Dodatkowo gminy: Cmolas oraz Niwiska wraz z gminami: Ostrów, Tuszów Narodowy i Mielec, które administracyjnie należą do trzech powiatów: mieleckiego, kolbuszowskiego i ropczycko-sędziszowskiego w województwie podkarpackim, wchodzą w skład Lokalnej Grupy Działania LASOVIA, która obejmuje obszar o powierzchni 536 km².

Mapa 19 Granice obszarów: LGD „Siedlisko” i LGD LASOVIA



Źródło: Opracowanie własne

4.2.2. Obszary strategicznej interwencji kluczowe dla obszaru, jeżeli takie zidentyfikowano

Obszary strategicznej interwencji to obszary, które ze względu na występowanie określonych czynników o różnym charakterze, mogą powodować sytuację kryzysową bądź też odwrotnie – posiadać potencjał rozwojowy. Obszary te wymagają podjęcia określonych działań mających na celu zniwelowanie występującego problemu bądź też wykorzystanie zidentyfikowanego potencjału. Wyznaczenie OSI na poziomie lokalnym jest fakultatywne. Na terenie Partnerstwa Kolbuszowskiego uznaje się za obszary strategicznej interwencji:

- Obszar Strategicznej Interwencji Lokalny Biegun Wzrostu – Miasto Kolbuszowa;
- Obszar Strategicznej Interwencji Miejscowości Smart Villages.

Obszar Strategicznej Interwencji Lokalny Biegun Wzrostu – Miasto Kolbuszowa obejmuje swym zasięgiem m.in.: rynek, krytą pływalnię „Fregata”, Muzeum Kultury Ludowej, Urząd Miejski, Starostwo Powiatowe, Szpital Powiatowy oraz Miejski Dom Kultury. Centrum Miasta Kolbuszowa stanowiącego ośrodek rozwoju Partnerstwa Kolbuszowskiego powinien być przyjazny i dostępny dla wszystkich mieszkańców oraz oferować wysoką jakość życia. Ważne jest, aby obszar ten był produktywny i nowoczesny. Należy dążyć do tego, aby w ścisłym centrum rozwijały się wszystkie centrotwórcze funkcje miejscowości: administracyjna – związana z obecnością siedzib władz lokalnych i wszelkiego rodzaju urzędów, handlowa – wiążąca się z występowaniem ośrodków handlowych, transportowa – związana z występowaniem węzłów komunikacyjnych, medyczna – oparta na wybudowanych tam ośrodkach medycznych, wykraczająca swą działalnością poza miasto, kulturalna i oświatowa – wiążące się z miejscami kulturalnymi życia społecznego, takimi jak np. muzea, kina oraz ośrodki edukacyjne w postaci szkół, przedszkoli czy żłobków. Centrum takiego miasta jest otwarte i rozwija się w sposób zrównoważony, jest pełne dobrze zorganizowanych, funkcjonalnych i estetycznych przestrzeni publicznych. Jest także sprawnie zarządzane – w sposób skuteczny, efektywny i partnerski. Wyznaczony dla obszaru Partnerstwa Kolbuszowskiego wewnętrzny obszar strategicznej interwencji, czyli centrum Miasta Kolbuszowa, stanowi obszar wzrostu, wyróżniający się potencjałem stymulowania rozwoju całego obszaru.

Wiodące funkcje Miasta Kolbuszowa:

- usługowa, głównie usługi publiczne, administracja;
- przemysłowa, w tym m.in. przemysł metalowy, obróbka metali, automatyka przemysłowa, opakowania foliowe, części do przemysłu lotniczego;

- symboliczna – stolica powiatu, ważne miejsce dla obszaru etnograficznego Lasowiaków, miasto stanowi punkt odniesienia dla okolicznych społeczności lokalnych.

Funkcje uzupełniające Miasta Kolbuszowa:

- usługi publiczne o znaczeniu ponadlokalnym: edukacja ponadpodstawowa i wyższa, specjalistyczne usługi zdrowotne, z możliwością poszerzenia w przyszłości o usługi opiekuńcze;
- usługi kultury o znaczeniu regionalnym (skansen);
- usługi rynkowe, komercyjne (w tym targowisko);
- turystyczna, głównie turystyka 1-dniowa, z możliwością poszerzenia w przyszłości o pobyty weekendowe, turystyka aktywna (nordic walking, rowery, konie);
- nowo kształtująca się funkcja naukowo-badawcza i dydaktyczna na poziomie wyższym (Centrum Badań Przedklinicznych i Klinicznych Uniwersytetu Rzeszowskiego z siedzibą w Weryni);
- mieszkaniowa;
- obsługowa, dla dużych ośrodków miejskich (usługi remontowo-budowlane w przyszłości możliwe usługi opiekuńczo-lecznicze, produkcja lokalnych wyrobów spożywczych).

Rozwój miast stanowi istotny element polityki rozwoju kraju, w tym polityki regionalnej. Miasta różnej wielkości i powiązane z nimi funkcjonalnie obszary odgrywają i cały czas będą odgrywać dużą rolę w rozwoju społeczno-gospodarczym i przestrzennym danych regionów. Ważnym elementem jest stawianie czoła wyzwaniom rozwojowym oraz budowanie warunków do wzmocnienia zdolności miast do zrównoważonego rozwoju i polepszania jakości życia mieszkańców, ale także i odwiedzających turystów.

Rekomendacje i zakładane działania:

- poprawa i rozwój warunków prowadzących do dynamizacji przedsiębiorczości w oparciu o potencjalne specjalizacje gospodarcze ośrodka miejskiego;
- modernizacja przestrzeni miejskiej umożliwiającej wykorzystanie potencjałów i zasobów miast, w tym turystycznych i wypoczynkowo-rekreacyjnych;
- poprawa jakości powietrza poprzez ograniczenie niskiej emisji oraz związanego z nim zjawiska smogu;

- dostosowanie sieci usług i zagospodarowania przestrzennego do zmian demograficznych;
- wzrost estetyzacji otoczenia, w tym kształtowanie spójnej architektonicznie i gabarytowo zabudowy, przy uwzględnieniu potrzeby zachowania walorów krajobrazowych,

Drugi z obszarów – Obszar Strategicznej Interwencji Smart Villages obejmuje dwie miejscowości w Gminie Kolbuszowa (Werynia i Kolbuszowa) oraz po jednej miejscowości w pozostałych gminach Partnerstwa Kolbuszowskiego: Leszcze, Majdan Królewski, Cmolasy, Raniżów oraz Wilcza Wola.

Istnieje potrzeba odpowiedniego wykorzystania potencjałów kulturowych, środowiskowych i turystycznych obszarów wiejskich, przy zaangażowaniu lokalnej społeczności dla przyspieszenia lokalnego rozwoju. Silne więzi społeczne w ramach lokalnych społeczności oraz ich aktywizacja powinny zostać wykorzystane do planowania i podejmowania wspólnych działań i rozwoju przedsiębiorczości mieszkańców. Niezbędne jest również wspieranie odnowy miejscowości dla zapewnienia efektywnego wykorzystania istniejących możliwości rozwoju. Konieczne jest podejmowanie działań na poziomie lokalnym, pobudzających postawy kreatywne i umożliwiających zarówno udział we wspólnych przedsięwzięciach jak i samodzielną realizację projektów.

Ze względu na różnice w dostępności i jakości usług publicznych pomiędzy miastem a wsią, niezbędne jest podjęcie działań na rzecz zwiększenia dostępności do wysokiej jakości usług publicznych, w szczególności w zakresie edukacji, zdrowia, usług kulturalnych, społecznych oraz zagospodarowania czasu wolnego mieszkańców. Równie ważny jest rozwój funkcji rekreacyjnej, sportowej i społeczno-kulturalnej obejmującej budowę i adekwatne wyposażenie obiektów, urządzenie i porządkowanie terenów zielonych, parków lub innych miejsc wypoczynku, a także promocja lokalnych wartości krajobrazu, tradycji architektonicznej, lokalnych form zabudowy i zagospodarowania, zieleni przydomowej i zieleni terenów otwartych.

Rekomendacje i zakładane działania:

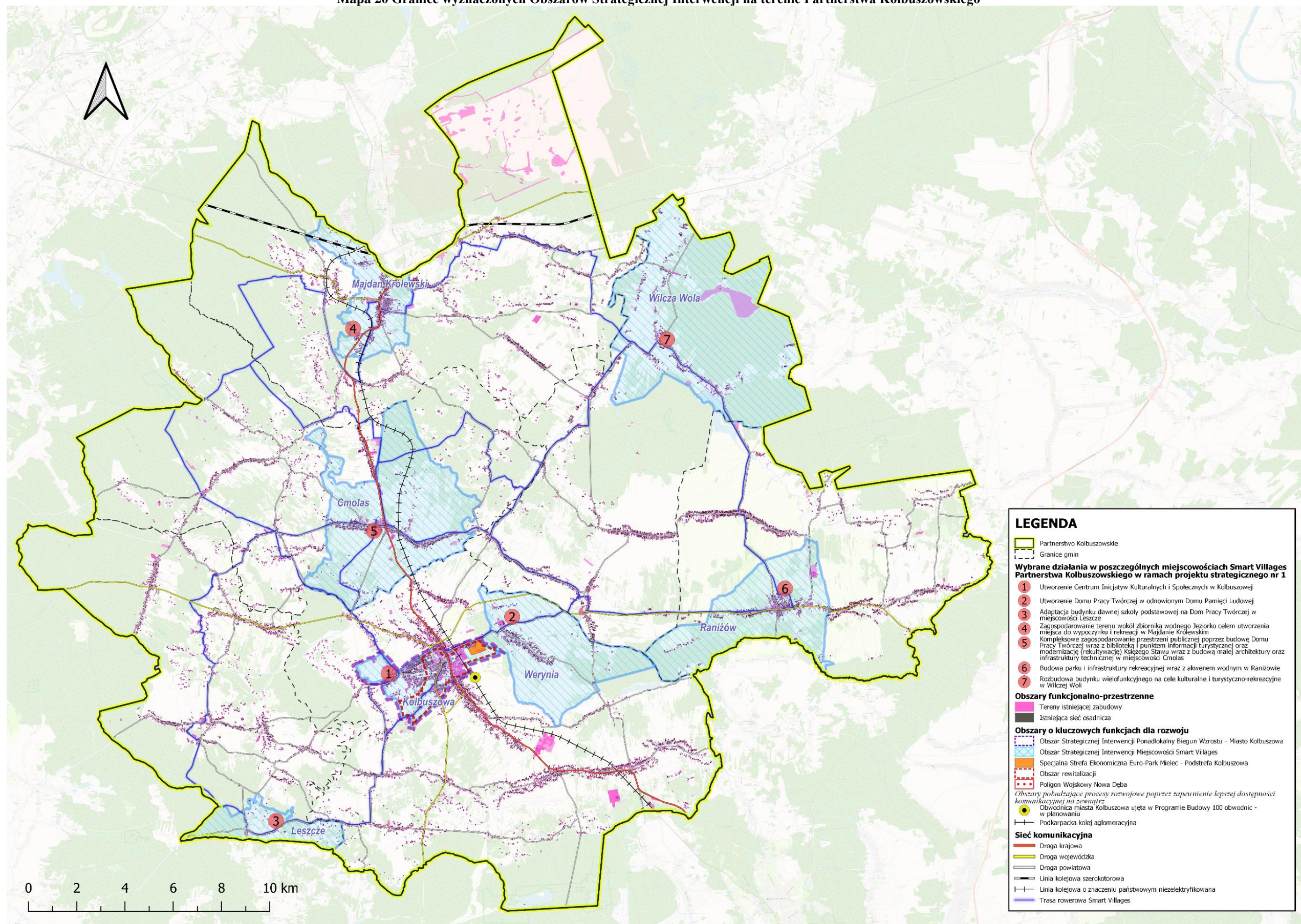
- włączenie mieszkańców w zarządzanie rozwojem miejscowości;
- realizacja turystycznych tras pieszych i rowerowych Green Ways, łączących centra miejscowości z ciekawymi zabytkami i obiektami;
- wsparcie mieszkańców w realizacji działań mających na celu kultywowanie lokalnych tradycji i wzmocnienie tożsamości regionalnej;

- poszerzenie i wzbogacenie oferty kulturalnej i usług czasu wolnego opartych na lokalnych zasobach;
- cyfryzacja usług dla mieszkańców;
- „zagospodarowanie” i „włączenie” centrum miejscowości Smart Villages w strukturę społeczną i gospodarczą Partnerstwa;
- rozwój kapitału ludzkiego i społeczności lokalnych;
- pobudzanie postaw kreatywnych i umożliwiających zarówno udział we wspólnych przedsięwzięciach jak i samodzielny realizację projektów poprzez wdrażanie koncepcji Smart Villages;
- rozwój zrównoważonej turystyki i rekreacji na obszarach cennych przyrodniczo;
- odnowa fizyczna przestrzeni i obiektów publicznych;
- rozwój miejscowości Smart Villages poprzez poprawę infrastruktury oraz odpowiednie planowanie przestrzenne;
- promocja walorów dziedzictwa kulturowego i naturalnego obszaru;
- realizacja projektów strategicznych, które zlokalizowane są m.in. na wyżej wymienionym obszarze: *Realizacja Strategii IIT poprzez zbudowanie SMART Partnerstwa Kolbuszowskiego zgodnie z ideą Smart Villages poprzez ochronę, rozwój oraz promowanie walorów, dziedzictwa kulturowego i naturalnego, a także fizyczną odnowę przestrzeni publicznych, Realizacja strategii terytorialnej IIT poprzez ochronę i poprawę stanu różnorodności biologicznej i krajobrazu Partnerstwa Kolbuszowskiego oraz Rozwój i poprawa stanu infrastruktury komunalnej na terenie Partnerstwa Kolbuszowskiego.*

Strefy obszarów strategicznej interwencji posiadają duże potencjały rozwojowe dla Partnerstwa Kolbuszowskiego. Wyznaczone strefy mają duże znaczenie dla rozwoju lokalnego i regionalnego, szczególnie w sferze turystycznej, a co za tym idzie również w sferze gospodarczej. Wszystkie działania podejmowane w ww. strefach będą koncentrować się na wykorzystaniu zasobów dziedzictwa kulturowego i przyrodniczego z poszanowaniem i ochroną środowiska naturalnego w celu rozwoju i promocji obszaru Partnerstwa Kolbuszowskiego. Podejmowane działania będą miały wpływ na poprawę jakości życia mieszkańców.

Granice wyznaczonych Obszarów Strategicznej Interwencji przedstawiono na mapie 20.

Mapa 20 Granice wyznaczonych Obszarów Strategicznej Interwencji na terenie Partnerstwa Kolbuszowskiego



Źródło: Opracowanie własne

5. System realizacji Strategii

System wdrażania, monitorowania i finansowania Strategii Rozwoju zawiera bezpośrednie odniesienie do procedur i zakresu odpowiedzialności za realizację zapisów strategicznych, dokonanie pomiaru i obserwacji postępów w realizacji Strategii.

Wdrażanie Strategii powinno odbywać się z zachowaniem kilku kluczowych zasad, istotnych dla prawidłowego systemu funkcjonowania systemu zarządzania:

- Partnerstwo: należy pamiętać o kreowaniu partnerskich warunków współpracy między stronami Porozumienia, w tym budowaniu odpowiednich relacji między poszczególnymi podmiotami, nie tylko publicznymi, ale też prywatnymi, szczególnie społecznymi;
- Równość: wszyscy partnerzy powinni być przekonani co do łączącej ich wspólnoty interesów i celów. System wdrażania Strategii powinien w takim samym stopniu uwzględniać wszystkich partnerów, bez względu na różnice w ich potencjale, wielkości czy finansach;
- Elastyczne rozwiązania: należy liczyć się z tym, że z biegiem czasu i zmieniającymi się uwarunkowaniami, pewne mechanizmy zapewniające efektywność działań mogą okazać się nieaktualne/nieprzydatne. Należy więc tak formułować rozwiązania i procedury, aby sprawnie można było je dostosować do zmieniających się wyzwań i potrzeb;
- Racjonalne i efektywne wydatkowanie środków publicznych, z zachowaniem zasad uzyskiwania najlepszych efektów z określonych nakładów (relacja nakład/rezultat): mechanizmy zarządcze w poszczególnych gminach i powiatach Partnerstwa nie mogą prowadzić do mnożenia się struktur i nieuzasadnionego wydatkowania środków publicznych;
- Stała współpraca: zasady wdrażania dokumentu powinny być jasno określone. Istotne jest wprowadzenie mechanizmu współpracy z góry określoną minimalną częstotliwością spotkań osób decyzyjnych i koordynujących proces realizacji Strategii. Należy dążyć do budowania partnerstw i współpracy z sektorami innymi niż tylko publiczne.

W niniejszym rozdziale wskazano podmioty zaangażowane w realizację Strategii, biorąc pod uwagę ich rolę, kompetencje i relacje między nimi. Wskazano mechanizmy

i narzędzia wdrażania Strategii, określono sposób monitorowania i ewaluacji realizacji Strategii oraz wskazano wytyczne do sporządzania dokumentów wykonawczych.

5.1. Wdrażanie i monitoring Strategii Rozwoju

Monitoring ma na celu gromadzenie oraz analizę danych na temat przebiegu realizacji danego programu, pozwala na wyłapywanie ewentualnych nieprawidłowości w jego realizacji i wprowadzanie niezbędnych korekt umożliwiających osiągnięcie wcześniejszych założeń.

Określenie systemu monitorowania umożliwi gromadzenie bieżących danych dotyczących postępów we wdrażaniu oraz osiągnięciu celów założonych w Strategii. Pozwoli również na obserwację rezultatów prowadzonych działań, a w razie potrzeby na wprowadzenie niezbędnych korekt oraz aktualizacji dokumentu. Zakres monitoringu i ewaluacji Strategii wyznaczają określone w niej cele strategiczne, kierunki działań oraz zaplanowane działania i projekty strategiczne. Monitoring Strategii prowadzony będzie w zakresie finansowym oraz rzeczowym.

Monitoring rzeczowy dostarczy danych na temat aktualnego stanu realizacji Strategii oraz umożliwi ocenę postępu i efektywności jej głównych założeń. Mierzone będą one za pomocą trzyletnich zmian wskaźników produktu przyporządkowanych do działań i rezultatu przyporządkowanych do celów operacyjnych, jak i wskaźników oddziaływania mierzonych co 3 lata, w odniesieniu do celów strategicznych, które wykorzystane zostały na etapie diagnostycznym obszaru (*Diagnoza sytuacji społecznej, gospodarczej i przestrzennej Partnerstwa Kolbuszowskiego, 2022 r.*). Poza wskaźnikami produktu odnoszącymi się do działań, monitoring będzie obejmował również badanie wskaźników określonych w tabelach 6–11 w wierszach „Prognozowane rezultaty oraz produkty i ich wskaźniki”. Osiągnięte wartości wskaźników przypisanych do projektów strategicznych, wliczają się w te wskaźniki z tabeli 16 „Wskaźniki produktu i rezultatu do osiągnięcia w wyniku realizacji Strategii”, które mają tożsame nazwy.

W związku z tym posłużą do przedstawienia skali i charakteru zmian w aktualnej sytuacji czy tendencji zachodzących na obszarze w porównaniu do województwa i kraju. Wszystkie wskaźniki gromadzone będą na bieżąco, w miarę postępu prac, natomiast ich stan osiągnięcia podawany będzie cyklicznie w raportach co 3 lata. Punktem odniesienia w procesie weryfikacji będą dane bazowe dostępne na etapie opracowania Diagnozy, czyli według stanu na koniec 2020 roku.

Monitoring finansowy dostarczy danych na temat szacunkowego kosztu oraz wykorzystanych źródeł finansowania, będących podstawą do oceny sprawności wydatkowania środków. Na poziomie dokumentu zakłada się monitoring w oparciu o okresowe sprawozdania finansowe. Dane zawarte w tych opracowaniach powinny obejmować m.in. wysokość wkładu własnego i pozyskanych środków zewnętrznych, wydatki poniesione w okresie objętym sprawozdaniem oraz od początku realizacji projektu, procentowy stan zaawansowania realizacji interwencji, stopień osiągnięcia założonych wskaźników, a także informacje na temat postępu wykonania przyjętego harmonogramu w oparciu o ustalony plan finansowy.

Do końca lutego kolejnego roku po skończonym okresie sprawozdawczym, wydziały/referaty Urzędów i Starostwa członków Partnerstwa, jednostki organizacyjne gmin/powiatu i/lub podmioty odpowiedzialne za realizację poszczególnych projektów strategicznych zobowiązane są do składania informacji okresowej do *Koordynatora zespołu ds. przygotowania i wdrażania Strategii Partnerstwa Kolbuszowskiego*. Dzięki temu sprawozdawczość zakłada bieżący i ciągły przepływ aktualnych informacji, co pozwala na weryfikację nieprawidłowości oraz wykrycie problemów w procesie wdrażania i monitorowania dokumentu.

Za wdrażanie Strategii odpowiedzialny jest *Komitet Sterujący Partnerstwa Kolbuszowskiego*, którego Przewodniczącym winien być reprezentant Lidera Partnerstwa, tj. Burmistrz Kolbuszowej. Lider wyznacza *Koordynatora Zespołu ds. Strategii Partnerstwa Kolbuszowskiego*, który będzie kierował pracami *Zespołu ds. Przygotowania i wdrażania Strategii Partnerstwa Kolbuszowskiego*. Monitoring polegać będzie na systematycznym zbieraniu oraz analizowaniu ilościowych i jakościowych informacji na temat wdrażanych projektów, a także założonych celów dokumentu na podstawie danych gromadzonych i przekazywanych przez poszczególne samodzielne stanowiska pracy / referaty / wydziały Urzędów i Starostwa członków Partnerstwa, jednostki organizacyjne gmin / powiatu oraz inne instytucje zewnętrzne i podmioty realizujące projekty na obszarze Partnerstwa i/lub będące partnerami w realizacji określonych działań.

Schemat 4 Instytucjonalna struktura systemu wdrażania, monitorowania, ewaluacji i aktualizacji Strategii Rozwoju Ponadlokalnego dla Partnerstwa Kolbuszowskiego na lata 2022–2030

Komitet Sterujący Partnerstwa Kolbuszowskiego
<ul style="list-style-type: none">– wdrażanie – stymulowanie działań;– integrowanie zasobów;– funkcja programowo-opiniotwórcza;– podejmowanie decyzji niezbędnych do bieżącego funkcjonowania struktur Partnerstwa;– powoływanie i odwoływanie członków Zespołu do spraw przygotowania Strategii Rozwoju Ponadlokalnego dla Partnerstwa Kolbuszowskiego na lata 2022–2030 (Koordynatora ds. Strategii Partnerstwa Kolbuszowskiego);– prowadzenie konsultacji społecznych i opiniowania na etapie ewentualnych aktualizacji dokumentu, przedstawianie projektu dokumentu do zatwierdzenia przez organy uchwałodawcze.
Organy stanowiące (Rada Miejska / Rady Gminy / Rada Powiatu)
<ul style="list-style-type: none">– wsparcie merytoryczne przy realizacji i ewaluacji Strategii;– wsparcie merytoryczne przy podejmowaniu decyzji strategicznych;– akceptacja sprawozdań z realizacji Strategii;– analizowanie postępów wdrażania Strategii;– przyjmowanie aktualizacji Strategii;– uwzględnienie zadań zaplanowanych do realizacji przy przyjmowaniu budżetów gmin/powiatu oraz wieloletnich planów inwestycyjnych lub innych dokumentów strategicznych o znaczeniu lokalnym.
Zespół do spraw przygotowania i wdrażania Strategii – Koordynator ds. Strategii Partnerstwa Kolbuszowskiego
<ul style="list-style-type: none">– upowszechnianie założeń Strategii wśród mieszkańców obszaru;– inicjacja realizacji działań priorytetowych;– koordynacja działań, w tym koordynacja przygotowania okresowych sprawozdań z realizacji Strategii – sporządzanie co 3 lata raportu z postępu realizacji dokumentu. Raport będzie zawierał informacje na temat wartości wskaźników monitoringowych (produktu, rezultatu) i wartości wskaźników oddziaływania, mierzonych co 3 lata;– udostępnianie lokalnej społeczności wyników sprawozdawczości poprzez ich publikowanie na stronach internetowych gmin/powiatu oraz w Biuletynach Informacji Publicznej, a także przekazywanie informacji wszystkim zainteresowanym podmiotom podczas spotkań;– poszukiwanie nowych źródeł finansowania;– ewaluacja i ewentualne przygotowanie zmian do aktualizacji;– pełni funkcję koordynatora w przypadku realizacji projektów strategicznych lub zadań w Partnerstwie;– koordynacja współpracy między stronami Partnerstwa;– bieżący roboczy kontakt z osobami odpowiedzialnymi za przygotowanie i realizację projektów;– współpraca z ekspertami zewnętrznymi oraz instytucjami zaangażowanymi w realizację Strategii.
Komórki Urzędów/Starostwa i jednostki, Partnerzy
<ul style="list-style-type: none">– realizacja poszczególnych zadań i projektów;– przekazywanie informacji o stopniu realizacji zadań do Koordynatora ds. Strategii Partnerstwa Kolbuszowskiego, sporządzanie statystyk i gromadzenie danych pomocnych w procesie monitorowania;– zgłaszanie wniosków do zmian w Strategii.

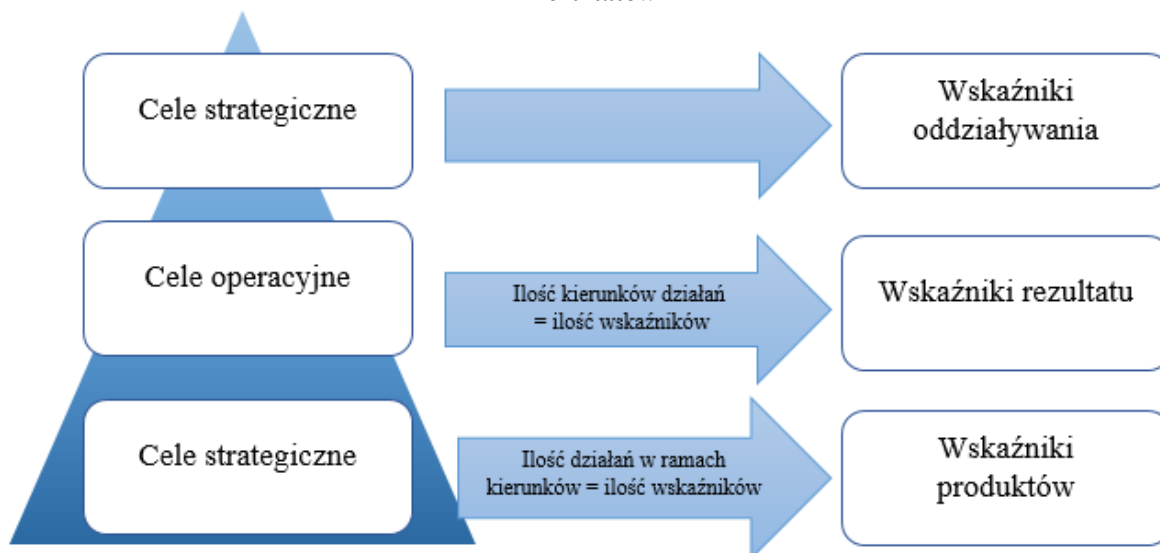
Źródło: Opracowanie własne

Na etapie wdrażania Strategii Rozwoju Partnerstwa Kolbuszowskiego, spotkania reprezentantów, czyli członków Komitetu Sterującego i Zespołu do spraw przygotowania i wdrażania Strategii powinny odbywać się nie rzadziej niż jeden raz w półroczu. Organizatorem spotkań jest Lider – Gmina Kolbuszowa reprezentowana przez Burmistrza Kolbuszowej, jednak spotkanie może być zorganizowane na wniosek reprezentanta każdej ze stron Partnerstwa. Komitet Sterujący powinien szybko reagować na potrzeby decyzyjne wyrażane przez Zespół do spraw przygotowania i wdrażania Strategii Rozwoju Ponadlokalnego dla Partnerstwa Kolbuszowskiego na lata 2022–2030, tak by łatwy kontakt między poziomami zarządzania przyspieszał proces wdrażania Strategii. Ma to umożliwić sprawną ewaluację Strategii i poszczególnych działań oraz pozwolić na podejmowanie świadomych decyzji o niezbędnych zmianach w Strategii lub przyjętych metodach działania.

Monitoring realizacji Strategii prowadzony będzie w odniesieniu do wskaźników produktów i rezultatów mających swoje źródło w efektach poszczególnych projektów i zadań, uwzględnionych w planie operacyjnym Strategii. Monitoring realizacji Strategii, w tym osiągniętych wskaźników odbywa się raz na 2 lata i jest realizowany do końca lutego kolejnego roku po skończonym okresie sprawozdawczym – pierwszy okres sprawozdawczy przypada na lata 2022–2023, więc pierwszy raport z monitoringu powinien być wykonany do końca czerwca 2024 r. Informacje na temat stanu realizacji Strategii będą przekazywane mieszkańcom obszaru, jak również wszystkim zainteresowanym, w formie raportów z monitoringu, za pośrednictwem stron internetowych członków Partnerstwa, a także podczas spotkań w trakcie realizacji Strategii z różnymi grupami społecznymi, w tym mieszkańcami, przedsiębiorcami, organizacjami pozarządowymi. Monitorowanie przebiegu rozwoju społeczno-gospodarczego oraz zmian w zagospodarowaniu przestrzennym obszaru będzie procesem ciągłym. Sporządzany raport powinien wskazywać na zachodzące przeobrażenia i tendencje rozwoju oraz umożliwiać dokonywanie oceny stopnia realizacji zapisanych celów, które mierzone będą za pomocą trzyletnich zmian wskaźników. W tabeli 16 przedstawiono wskaźniki oddziaływania rozwoju, natomiast w tabelach 17–18 konkretne wskaźniki produktu i rezultatu, które powinny być osiągnięte w wyniku realizacji Strategii – wszystkie będą przedmiotem monitoringu.

Z racji, iż Strategia jest dokumentem o charakterze planistycznym, cele, które wyznaczono mają charakter długofalowy oraz odnoszą się do perspektywy po zakończeniu realizacji jej założeń. Osiągnięcie wyników określonych dla stanu docelowego – po realizacji strategii tj. na koniec 2030 r. oznaczało będzie powodzenie podejmowanych działań oraz pozwoli stwierdzić, iż kierunki rozwoju określone były zgodnie z aktualnymi potrzebami. Miernikiem rozwoju są wskaźniki odnoszące się do sytuacji społeczno-gospodarczej obszaru. Schemat 5 przedstawia powiązania głównych założeń dokumentu, niezbędnych do zmierzenia ich realizacji, tj. celów strategicznych ze wskaźnikami oddziaływania, celów operacyjnych ze wskaźnikami rezultatu oraz kierunków działań ze wskaźnikami produktu.

Schemat 5 Logika powiązań głównych założeń dokumentu ze wskaźnikami osiągnięcia oczekiwanych rezultatów



Źródło: Opracowanie własne

5.1.1. Oczekiwane rezultaty planowanych działań, w tym w wymiarze przestrzennym, oraz wskaźniki ich osiągnięcia

W toku prac nad Strategią zostały określone cele strategiczne oraz kierunki działań, które mają doprowadzić do kluczowych zmian na obszarze Partnerstwa Kolbuszowskiego. Aby to osiągnąć zaplanowano również konkretne działania, którymi m.in. są przewidziane do realizacji projekty.

W związku z powyższym zdefiniowano oczekiwane rezultaty zaplanowanych działań, w tym w wymiarze przestrzennym oraz wskaźniki ich osiągnięcia. W celu skutecznego monitorowania rezultatów przedstawiono wskaźniki oddziaływania, rezultatu i produktu wraz z ich wartościami bazowymi, śródkresowymi, oraz docelowymi.

Realizacja wskaźników opisanych w tabelach 16–18 pozwoli zweryfikować czy zaplanowane działania w obszarze gospodarczym, społecznym oraz przestrzenno-środowiskowym przynoszą efekty.

W sferze społecznej zakładanym rezultatem jest integracja społeczna mieszkańców. Efektem działań będzie zwiększenie zaangażowania mieszkańców we współdecydowanie o rozwoju obszaru. W tym celu podejmowane będą działania na rzecz m.in.: tworzenie warunków do skutecznego działania organizacji pozarządowych, zapewnienie wysokiej jakości oferty edukacyjnej, w tym inwestycje w bazę oświatową, doposażenie placówek w odpowiednie pomoce dydaktyczne kreowanie wydarzeń utrwalających związek mieszkańców z gminą, a także włączenie do życia społecznego osób w wieku senioralnym oraz z niepełnosprawnościami. Rezultaty tych działań będą mierzone za pomocą:

- wskaźników oddziaływania takich jak: *Fundacje, stowarzyszenia i organizacje społeczne na 10 tys. mieszkańców, czy Udział ludności wg ekonomicznych grup wieku w [%] ludności ogółem;*
- wskaźników rezultatu takich jak: *Liczba osób biorących udział w działaniach pobudzających aktywność społeczną oraz w programach profilaktycznych, oraz Liczba osób biorących udział w wydarzeniach rekreacyjno-sportowych i kulturalnych organizowanych na obszarze Partnerstwa;*
- Wskaźników produktu takich jak: *Liczba zorganizowanych imprez sportowych/kulturalnych czy Liczba projektów aktywizacyjnych dedykowanych seniorom i / lub osobom z niepełnosprawnościami.*

W sferze gospodarczej zakładanym rezultatem podjętych działań będzie pobudzenie przedsiębiorczości mieszkańców, co przełoży się na wzrost ich dochodów oraz na rozwój gospodarczy gminy. W tym celu będą podejmowane działania dotyczące wsparcia doradztwa

i szkoleń w zakresie przedsiębiorczości, w tym zakładania i prowadzenia działalności gospodarczej, tworzenia warunków wspierających zrównoważone inwestycje zewnętrzne czy wdrożenia rozwiązań zmierzających do budowy kompleksowej, spójnej i systematycznej współpracy między lokalnymi przedsiębiorcami oraz współpracy przedsiębiorców z samorządami. Rezultaty tych działań będą mierzone za pomocą:

- Wskaźników oddziaływania takich jak: *Udział bezrobotnych zarejestrowanych w liczbie ludności w wieku produkcyjnym [%] czy Osoby fizyczne prowadzące działalność gospodarczą na 10 tys. mieszkańców;*
- Wskaźników rezultatu takich jak: *Liczba osób , które podjęły prace lub założyły działalność gospodarczą na skutek prowadzonych działań;*
- Wskaźników produktów takich jak: *Liczba utworzonych terenów inwestycyjnych oraz Liczba podjętych działań umożliwiających rozwój przedsiębiorczości.*

W sferze przestrzenno-środowiskowej zakładanym rezultatem podjętych działań będzie stworzenie uporządkowanej i bezpiecznej przestrzeni na całym obszarze objętym Strategią, która charakteryzuje się zadbanym środowiskiem. W tym celu będą podejmowane działania obejmujące poprawę stanu infrastruktury technicznej, wprowadzające plan zagospodarowania przestrzennego czy ograniczające niską emisję. Rezultaty tych działań będą mierzone za pomocą:

- Wskaźników oddziaływania takich jak: *Pozwolenia wydane na budowę i zgłoszenia budowy z projektem budowlanym w przeliczeniu na 10 tys. mieszkańców oraz Mieszkania oddane do użytkowania na 1 000 osób;*
- Wskaźników rezultatu takich jak: *Liczba osób korzystających z nowopowstałych obiektów i przestrzeni publicznych czy Szacowany roczny spadek emisji gazów cieplarnianych;*
- Wskaźników produktów takich jak: *Stopień pokrycia miejscowymi planami zagospodarowania przestrzennego powierzchni obszaru czy Liczba działań podjętych na rzecz wzmocnienia funkcji ośrodków lokalnych i centrów gmin wiejskich.*

Tabela 16 Wskaźniki oddziaływania rozwoju Partnerstwa Kolbuszowskiego

Lp.	Nazwa wskaźnika	Wartość wskaźnika na koniec:	Wartość wskaźnika – średnia ogółem dla województwa na koniec:	Wartość wskaźnika – średnia ogółem dla Polski na koniec:	Pożądana wartość wskaźnika dla Partnerstwa Kolbuszowskiego na koniec:
		2020 r.	2020 r.	2020 r.	2030 r.
<i>Cel strategiczny 1. Stabilna i konkurencyjna gospodarka</i>					
1.	Udział bezrobotnych zarejestrowanych w liczbie ludności w wieku produkcyjnym [%]	5,2	6,7	4,6	Utrzymanie wskaźnika niższego niż średnia dla województwa i osiągnięcie wartości poniżej średniej dla Polski
2.	Jednostki nowo zarejestrowane w rejestrze REGON na 10 tys. ludności	27	67	86	Osiągnięcie co najmniej 90% wartości wskaźnika dla województwa
3.	Podmioty wpisane do rejestru REGON na 10 tys. ludności	696	888	1 219	800 (wzrost o 15%)
4.	Podmioty na 1000 mieszkańców w wieku produkcyjnym	109	145	205	Osiągnięcie co najmniej 90% wartości wskaźnika dla województwa
5.	Osoby fizyczne prowadzące działalność gospodarczą na 10 tys. mieszkańców	552	663	869	Osiągnięcie co najmniej 90% wartości wskaźnika dla województwa
6.	Gospodarstwa domowe korzystające ze środowiskowej pomocy społecznej w przeliczeniu na 10 tys. mieszkańców	225	221	199	Osiągnięcie wartości poniżej średniej dla województwa i kraju
7.	Dochody ogółem na 1 mieszkańca [zł]	5 584	6 069	6 518	min. 80% średniej krajowej

8.	Dochody własne na 1 mieszkańca [zł]		1 872	2 349	3 180	min. 70% średniej krajowej
9.	Udział [%] dochodów własnych w dochodach ogółem		33,5	37,2	48,8	Osiągnięcie wartości wskaźnika min. 49%
10.	Wydatki ogółem na 1 mieszkańca [zł]		4 970	5 873	6 461	Osiągnięcie wskaźnika powyżej średniej dla województwa i/lub kraju
11.	Wydatki majątkowe na 1 mieszkańca [zł]		593	899	953	min. 85% średniej krajowej
12.	Wydatki bieżące na 1 mieszkańca [zł]		4 377	4 974	5 507	min. 75% średniej krajowej
Cel strategiczny 2. Aktywna społeczność lokalna						
13.	Liczba ludności ogółem		62 039	2 121 229	38 265 013	62 659 (wzrost 1%)
14.	Gęstość zaludnienia (os./km ²)		80	117	122	81 (wzrost o 1%)
15.	Udział ludności wg ekonomicznych grup wieku w [%] ludności ogółem	w wieku przedprodukcyjnym	17,6	18,1	18,2	Osiągnięcie wartości powyżej średniej dla województwa
		w wieku produkcyjnym	63,7	61,1	59,5	Utrzymanie wskaźnika na poziomie wyższym niż średnia wojewódzka
		w wieku poprodukcyjnym	18,7	20,8	22,3	Utrzymanie wskaźnika na poziomie niższym niż średnia wojewódzka
16.	Współczynnik przyrostu naturalnego (przeliczenie na 1000 mieszkańców)		-0,4	-2,2	-3,2	Wskaźnik na poziomie dodatnim
17.	Saldo migracji ogółem na 1 000 ludności		-2,8	-0,9	0,1	Wskaźnik na poziomie dodatnim
18.	Fundacje, stowarzyszenia i organizacje społeczne na 10 tys. mieszkańców		30	38	39	Wskaźnik wyższy od średniej dla

					województwa i średniej dla kraju
Cel strategiczny 3. Estetyczne i funkcjonalne zagospodarowanie przestrzenne					
19.	Mieszkania oddane do użytkowania w przeliczeniu na 1 000 osób	3,5	4,7	5,8	Wartość wskaźnika powyżej średniej dla województwa i kraju
20.	Pozwolenia wydane na budowę i zgłoszenia budowy z projektem budowlanym w przeliczeniu na 10 tys. mieszkańców	34	33	28	Utrzymanie wskaźnika na poziomie wyższym od średniej dla województwa i kraju

Źródło: Opracowanie własne na podstawie danych Głównego Urzędu Statystycznego, stat.gov.pl

Tabela 17 Wskaźniki rezultatu do osiągnięcia w wyniku realizacji Strategii

Lp.	Nazwa miernika	Jednostka miary	Źródło danych	Wartość bazowa (stan na koniec 2020 r.)	Wartość docelowa śródkresowa (stan na koniec 2025 r.)	Wartość docelowa (stan na koniec 2030 r.)
WSKAŹNIKI REZULTATU						
Cel operacyjny 1.1. Wzrost atrakcyjności turystycznej obszaru						
1.	Liczba osób korzystających z nowo powstałych lub zmodernizowanych miejsc rekreacji	os./rok	Gminy Partnerstwa Kolbuszowskiego	12 000	40 000	80 000
Cel operacyjny 1.2. Wzmocniony potencjał inwestycyjny oraz rozwój przedsiębiorczości						
2.	Liczba osób, które podjęły prace lub założyły działalność gospodarczą na skutek prowadzonych działań	os./rok	Gminy Partnerstwa Kolbuszowskiego	0	500	1 000
Cel operacyjny 2.1. Integracja społeczna mieszkańców						
3.	Liczba osób biorących udział w działaniach pobudzających aktywność społeczną oraz w programach profilaktycznych	os./rok	Gminy Partnerstwa Kolbuszowskiego	0	5 000	10 000
Cel operacyjny 2.2. Rozwój wspólnot lokalnych						
4.	Liczba osób biorących udział w wydarzeniach rekreacyjno-sportowych i kulturalnych organizowanych na obszarze Partnerstwa	os./rok	Gminy Partnerstwa Kolbuszowskiego	12 000	40 000	80 000
Cel operacyjny 3.1. Przyjazna i zróżnicowana przestrzeń publiczna						
5.	Liczba osób korzystających z nowopowstałych obiektów i przestrzeni publicznych	os./rok	Gminy Partnerstwa Kolbuszowskiego	0	60 000	100 000
Cel operacyjny 2.2. Rozwój racjonalnego wykorzystania zasobów środowiskowych						
6.	Szacowany roczny spadek emisji gazów cieplarnianych	tony równoważnika CO ₂	Gminy Partnerstwa Kolbuszowskiego	0	8 400	18 000

Źródło: Opracowanie własne

Tabela 18 Wskaźniki produktu – wartość do osiągnięcia w wyniku realizacji Strategii

Lp.	Nazwa miernika	Jednostka miary	Źródło danych	Wartość bazowa (stan na koniec 2020 r.)	Wartość docelowa śródkresowa (stan na koniec 2025 r.)	Wartość docelowa (stan na koniec 2030 r.)
WSKAŹNIKI PRODUKTU						
Kierunek działań 1.1.1. Zachowanie wielokulturowego dziedzictwa obszaru						
1.1.1.1.	Liczba zorganizowanych wydarzeń kulturalnych	szt.	Gminy Partnerstwa Kolbuszowskiego, GOKSiR, instytucje kultury, organizacje pozarządowe, podmioty prywatne	10	40	60
1.1.1.2.	Liczba ofert kierowanych do mieszkańców z zakresu oferty kulturalnej	szt.	Gminy Partnerstwa Kolbuszowskiego, GOKSiR, instytucje kultury, organizacje pozarządowe, podmioty prywatne	0	50	80
1.1.1.3.	Liczba powstałych produktów wykorzystujących lokalne dziedzictwo	szt.	Gminy Partnerstwa Kolbuszowskiego, instytucje kultury, organizacje pozarządowe	0	10	16
Kierunek działań 1.1.2. Rozwój infrastruktury turystycznej i rekreacyjnej						
1.1.2.1.	Liczba utworzonych produktów turystycznych	szt.	Gminy Partnerstwa Kolbuszowskiego, instytucje kultury, organizacje pozarządowe, podmioty prywatne	0	8	14
1.1.2.2.	Liczba nowych atrakcji kulturalnych i turystycznych	szt.	Gminy Partnerstwa Kolbuszowskiego, podmioty prywatne	0	6	12

1.1.2.3.	Ilość wspartych obiektów bazy gastronomicznej i noclegowej	szt.	Gminy Partnerstwa Kolbuszowskiego, podmioty prywatne	0	4	4
1.1.2.4.	Długość szlaków rowerowych powstałych na obszarze	km	Gminy Partnerstwa Kolbuszowskiego	0	10	56
Kierunek działań 1.2.1. Promocja inwestycyjna obszaru						
1.2.1.1.	Liczba wspartych stref ekonomicznych	szt.	Gminy Partnerstwa Kolbuszowskiego	0	1	1
1.2.1.2.	Liczba utworzonych terenów inwestycyjnych	szt.	Gminy Partnerstwa Kolbuszowskiego	0	1	1
1.2.1.3.	Liczba współprac między przedsiębiorcami, a samorządami Partnerstwa	szt.	Gminy Partnerstwa Kolbuszowskiego	0	6	10
1.2.1.4.	Liczba działań wspierających zrównoważone inwestycje zewnętrzne	szt.	Gminy Partnerstwa Kolbuszowskiego	0	5	10
Kierunek działań 1.2.2. Wzrost przedsiębiorczości i konkurencyjności przedsiębiorstw						
1.2.2.1.	Liczba podjętych działań umożliwiających rozwój przedsiębiorczości	szt.	Gminy Partnerstwa Kolbuszowskiego, Powiatowy Urząd Pracy w Kolbuszowej	0	25	50
1.2.2.2.	Liczba współprac z placówkami oświatowymi w zakresie kształtowania postaw przedsiębiorczych	szt.	Gminy Partnerstwa Kolbuszowskiego, jednostki organizacyjne gmin i powiatu	0	12	16
1.2.2.3.	Liczba przeprowadzonych kampanii informacyjnych	szt.	Gminy Partnerstwa Kolbuszowskiego, Powiatowy Urząd Pracy w Kolbuszowej	0	12	20
Kierunek działań 2.1.1. Rozwój kapitału ludzkiego						
2.1.1.2.	Liczba placówek edukacyjnych objętych wsparciem	szt.	Gminy Partnerstwa Kolbuszowskiego, jednostki organizacyjne gmin i powiatu	0	20	20

2.1.1.3.	Suma środków publicznych przekazywanych organizacjom pozarządowym w ciągu roku	zł/rok	Gminy Partnerstwa Kolbuszowskiego	0	2 800 000,00	2 800 100,00
2.1.1.4.	Liczba powstałych partnerstw trójsektorowych	szt.	Gminy Partnerstwa Kolbuszowskiego	0	5	8
2.1.1.5.	Średnia liczba szkoleń i/lub innych form doskonalenia	szt.	Gminy Partnerstwa Kolbuszowskiego, Powiatowy Urząd Pracy w Kolbuszowej	0	20	30
2.1.1.6.	Liczba podjętych działań promocyjnych	szt.	Gminy Partnerstwa Kolbuszowskiego, Powiatowy Urząd Pracy w Kolbuszowej, Starostwo Powiatowe w Kolbuszowej	0	20	25
Kierunek działań 2.1.2. Partycypacja i aktywizacja społeczna						
2.1.2.1.	Liczba zrealizowanych programów	szt.	Gminy Partnerstwa Kolbuszowskiego	0	10	12
2.1.2.2.	Liczba projektów aktywizacyjnych dedykowanych seniorom i / lub osobom z niepełnosprawnościami	szt.	Gminy Partnerstwa Kolbuszowskiego	0	10	15
2.1.2.3.	Liczba wdrożonych projektów z zakresu kompetencji zawodowych mieszkańców	szt.	Gminy Partnerstwa Kolbuszowskiego	0	8	15
2.1.2.4.	Liczba wdrożonych programów wspierających inicjatywy oddolne	szt.	Gminy Partnerstwa Kolbuszowskiego	0	15	22
Kierunek działań 2.2.1. Silne więzi i tożsamość mieszkańców						
2.2.1.1.	Liczba zorganizowanych imprez sportowych/kulturalnych	szt.	Gminy Partnerstwa Kolbuszowskiego,	0	62	100
2.2.1.2.	Liczba organizacji pozarządowych objętych wsparciem	szt.	Gminy Partnerstwa Kolbuszowskiego	0	25	35
2.2.1.3.	Liczba wydarzeń organizowanych na terenie obszaru w ciągu roku	szt.	Gminy Partnerstwa Kolbuszowskiego	0	30	45
2.2.1.4.	Liczba działań aktywizujących mieszkańców	szt.	Gminy Partnerstwa Kolbuszowskiego	0	25	35,
Kierunek działań 2.2.2. Wysoki poziom usług publicznych						

2.2.2.1.	Liczba powstałych obiektów świadczących usługi zdrowotne	szt.	Gminy Partnerstwa Kolbuszowskiego	0	0	3
2.2.2.2.	Liczba powstałych e-usług publicznych	szt.	Gminy Partnerstwa Kolbuszowskiego	0	2	5
2.2.2.3.	Liczba powstałych żłobków	szt.	Gminy Partnerstwa Kolbuszowskiego	0	2	6
2.2.2.4.	Liczba jednostek niskoemisyjnego taboru pasażerskiego w publicznym transporcie	szt.	Gminy Partnerstwa Kolbuszowskiego	0	1	3
Kierunek działań 3.1.1. Zwiększona dbałość o ład przestrzenny						
3.1.1.1.	Liczba stworzonych nowych miejsc rekreacji	szt.	Gminy Partnerstwa Kolbuszowskiego	0	18	25
3.1.1.2.	Liczba zlikwidowanych barier architektonicznych na terenie Partnerstwa	szt.	Gminy Partnerstwa Kolbuszowskiego	0	15	35
3.1.1.3.	Stopień pokrycia miejscowymi planami zagospodarowania przestrzennego powierzchni obszaru	%	Gminy Partnerstwa Kolbuszowskiego	0	10	15
3.1.1.4.	Liczba działań podjętych na rzecz wzmocnienia funkcji ośrodków lokalnych i centrów gmin wiejskich	szt.	Gminy Partnerstwa Kolbuszowskiego	0	9	15
Kierunek działań 3.1.2. Rozwój i odnowa obiektów i przestrzeni publicznych						
3.1.2.1.	Liczba utworzonych obiektów na potrzeby kulturalne i społeczne	szt.	Gminy Partnerstwa Kolbuszowskiego	0	10	20
3.1.2.2.	Liczba wspartych form ochrony przyrody	szt.	Gminy Partnerstwa Kolbuszowskiego	0	5	9
3.1.2.3.	Liczba zabytkowych budynków objętych wsparciem	szt.	Gminy Partnerstwa Kolbuszowskiego	0	8	12
3.1.2.4.	Długość powstałych szlaków rowerowych	km	Gminy Partnerstwa Kolbuszowskiego	0	56,40	56,40
Kierunek działań 3.2.1. Rozwój infrastruktury komunalnej						
3.2.1.1.	Długość wybudowanej sieci wodno-kanalizacyjnej	mb	Gminy Partnerstwa Kolbuszowskiego	0	262 000	317 500
3.2.1.2.	Dodatkowe gospodarstwa domowe objęte szerokopasmowym dostępem do sieci	szt.	Gminy Partnerstwa Kolbuszowskiego	0	400	900

3.2.1.3.	Liczba nowo powstałej małej architektury	szt.	Gminy Partnerstwa Kolbuszowskiego	0	40	50
3.2.1.4.	Liczba powstałej infrastruktury komunikacyjno-informacyjnej	szt.	Gminy Partnerstwa Kolbuszowskiego	0	12	15
3.2.1.5.	Budynki o lepszej charakterystyce energetycznej	szt.	Gminy Partnerstwa Kolbuszowskiego	0	18	60
3.2.1.6.	Powierzchnia terenów przygotowanych pod zabudowę jednorodzinną i wielorodzinną	ha	Gminy Partnerstwa Kolbuszowskiego	0	140	260
Kierunek działań 3.2.2. Ochrona środowiska i ograniczenie niskiej emisji						
3.2.2.1.	Liczba podjętych działań wspierających małą retencję i zachowanie bioróżnorodności	szt.	Gminy Partnerstwa Kolbuszowskiego	0	6	9
3.2.2.2.	Liczba przeprowadzonych działań edukacyjnych	os.	Gminy Partnerstwa Kolbuszowskiego	0	20	25
3.2.2.3.	Powierzchnia obszarów, na których przywrócono lub zapewniono ochronę właściwego stanu ekosystemu	ha	Gminy Partnerstwa Kolbuszowskiego	0	1	2
3.2.2.4.	Liczba przeprowadzonych działań mających na celu zapobieganie klęskom żywiołowym	szt.	Gminy Partnerstwa Kolbuszowskiego	0	10	16
3.2.2.5.	Liczba przeprowadzonych szkoleń w zakresie rolnictwa ekologicznego	szt.	Gminy Partnerstwa Kolbuszowskiego, POWR	0	8	15

Źródło: Opracowanie własne

5.2. Ewaluacja i aktualizacja Strategii Rozwoju

Przyjęto, że Strategia Rozwoju ma formułę otwartą, co oznacza, że w przypadku zmian zarówno zewnętrznych, jak i wewnętrznych uwarunkowań społecznych i gospodarczych oraz wykreowania nowych projektów – możliwa będzie jej aktualizacja.

Z wnioskiem o aktualizację Strategii Rozwoju mogą wystąpić: Członkowie Komitetu Sterującego, inicjatywa co najmniej 6 członków Organu Stanowiącego lub 100 mieszkańców obszaru. Rada Miejska /Rady Gminy / Rada Powiatu jako instytucje kontrolne i uchwałodawcze będą mieć za zadanie analizowanie i zatwierdzanie wniosków o zmianę treści dokumentu, a także jego aktualizację poprzez podjęcie stosownej uchwały w tej sprawie.

Wprowadzenie systemu monitoringu oraz powiązanej z nim procedury ewaluacji pozwoli wyeliminować w znacznym stopniu problem dezaktualizacji założeń i celów zawartych w Strategii Rozwoju, wynikający ze zmieniających się warunków funkcjonowania podmiotów realizujących poszczególne projekty, zmian prawodawstwa oraz innych warunków i okoliczności mogących wpłynąć na zasadność podejmowanych działań. Oprócz modyfikacji poszczególnych elementów dokumentu, w trakcie jego realizacji możliwe będzie uwzględnienie nowych zadań i projektów, które będą wpisywać się w cele i kierunki działań.

Ewaluacja ma na celu podnoszenie jakości działań poprzez zwiększenie jej adekwatności, skuteczności, użyteczności, efektywności i trwałości. Ewaluacja Strategii będzie prowadzona w celu określenia rzeczywistych efektów zrealizowanych projektów, a jej ocena opierać się będzie na pięciu zasadniczych kryteriach:

- skuteczność – pozwala określić, czy zostały osiągnięte cele Strategii założone na etapie programowania;
- efektywność – pozwala ocenić poziom ekonomiczności Strategii;
- użyteczność – pozwala ocenić zgodności celów Strategii z faktycznymi problemami i potrzebami grupy docelowej;
- trafność – obrazuje do jakiego stopnia cele Strategii odpowiadają potrzebom danego obszaru;
- trwałość – pozwala określić na ile można się spodziewać, że pozytywne zmiany wywołane oddziaływaniem Strategii będą trwać po jej zakończeniu.

Ewaluacja zadań zawartych w *Strategii Rozwoju Ponadlokalnego dla Partnerstwa Kolbuszowskiego na lata 2022–2030* zostanie podzielona na następujące części:

- *ex-ante* (przed realizacją Strategii) – stanowiąca instrument ułatwiający podejmowanie spójnych decyzji. Jej zadaniem jest próba znalezienia odpowiedzi na pytanie czy działania zakładane w ramach Strategii przyniosą zakładane efekty przy użyciu dedykowanych im instrumentów i zasobów. Ocena ta została przeprowadzona w trakcie opracowywania Strategii, przed jej przyjęciem i stanowi załącznik do niniejszego dokumentu;
- *on-going* (na bieżąco) – instrument obserwacji prowadzonej przez Koordynatora ds. Strategii, który będzie przygotowywał sprawozdanie z realizacji Strategii (raport z monitoringu Strategii), co najmniej raz na trzy lata;
- *mid-term* (w połowie okresu realizacji) – służąca przede wszystkim jako instrument, w wyniku którego może nastąpić aktualizacja Strategii;
- *ex-post* (na zakończenie realizacji Strategii) – służąca ocenie zgodności i efektywności zrealizowanych działań w ramach Strategii z założeniami i celami przyjętymi w niniejszym dokumencie.

W przypadku konieczności aktualizacji dokumentu Strategii, będzie on podlegał procedurze jak podczas przyjęcia, tj. zgodnie z art. 10f ust. 1–4 *Ustawy z dnia 8 marca 1990 r. o samorządzie gminnym* (Dz. U. z 2022 r. poz. 559 z późn. zm.).

5.3. Wytyczne do sporządzania dokumentów wykonawczych

Strategia Rozwoju Ponadlokalnego dla Partnerstwa Kolbuszowskiego jest dokumentem programującym rozwój obszaru do 2030 roku. Wszystkie pozostałe, zarówno obowiązkowe jak i fakultatywne plany i programy strategiczne są względem Strategii dokumentami wykonawczymi i powinny pozostać zgodne z jej zapisami, w celu zapewnienia spójności programowania rozwoju. W poniższej tabeli przedstawiono ocenę funkcjonujących w samorządach Partnerstwa programów i planów pod kątem ich aktualności i spójności w kontekście zapisów Strategii (szczególnie głównych jej założeń). Wskazano też dokumenty przewidziane do sporządzenia lub zmiany.

Tabela 19 Dokumenty na poziomie lokalnym – ocena aktualności i spójności w kontekście zapisów Strategii

Lp.	Nazwa dokumentu	Okres obowiązywania	Uwagi / wytyczne
Miasto i Gmina Kolbuszowa			
1.	<i>Studium uwarunkowań i kierunków zagospodarowania przestrzennego Gminy Kolbuszowa (ze zmianami)</i>	od czerwca 2000 r.	Obowiązujący, jednak podjęto decyzję w sprawie przystąpienia do sporządzenia nowego Studium. Planowane nowe przepisy o planowaniu przestrzennym likwidują studia uwarunkowań na rzecz aktów planistycznych, które mają być spójne ze strategią rozwoju gminy/strategią rozwoju ponadlokalnego.
2.	<i>Gminny Program Przeciwdziałania Przemocy w Rodzinie oraz Ochrony Ofiar Przemocy w Rodzinie w Gminie Kolbuszowa na lata 2017–2022</i>	2017–2022	Aktualny. Dokument zgodny z założeniami Strategii.
3.	<i>Gminny Program Wspierania Rodziny Gminy Kolbuszowa na lata 2021–2023</i>	2021–2023	Aktualny, zgodny z założeniami Strategii, szczególnie z celem operacyjnym 2.1. <i>Integracja społeczna mieszkańców.</i>
4.	<i>Plan Gospodarki Niskoemisyjnej dla Gminy Kolbuszowa</i>	do 2020 r.	Nieaktualny. W związku z kierunkiem działania „Ochrona środowiska i ograniczanie niskiej emisji”, rekomenduje się opracowanie nowego Planu. W przypadku opracowania aktualnego Planu, należy kierować się koniecznością spójności z założeniami Strategii.
5.	<i>Program usuwania azbestu i wyrobów zawierających azbest z terenu Gminy Kolbuszowa na lata 2015–2032</i>	2015–2032	Aktualny, zgodny z dokumentem Strategii.
6.	<i>Aktualizacja założeń do planu zaopatrzenia w ciepło, energię elektryczną i paliwa gazowe dla Gminy Kolbuszowa na lata 2013–2030</i>	2013–2030	Aktualny. Dokument zgodny z założeniami Strategii, szczególnie z kierunkiem działania 3.2.2. <i>Ochrona środowiska i ograniczanie niskiej emisji.</i>
7.	<i>Gminny Program opieki nad Zabytkami Miasta i Gminy Kolbuszowa na lata 2020–2023</i>	2020–2023	Aktualny. Zgodny z dokumentem Strategii.
8.	Wieloletni program gospodarowania zasobem mieszkaniowym w gminie	nie istnieje	Nie istnieje, jednak <i>Uchwała nr XLII/506/2017 Rady Miejskiej w Kolbuszowej z dnia 4 sierpnia 2017 r. w sprawie zasad wynajmowania lokali mieszkalnych wchodzących w skład mieszkaniowego zasobu Gminy Kolbuszowa</i> stanowi element wieloletniego programu gospodarowania mieszkaniowym zasobem Gminy Kolbuszowa. Uchwała jest spójna z założeniami Strategii.

9.	<i>Lokalny Program Rewitalizacji dla Gminy Kolbuszowa na lata 2017–2022</i>	2017–2022	Aktualny. Spójny ze Strategią. Zgodnie z ustawą o rewitalizacji, do dnia 31 grudnia 2023 r.: <i>dopuszcza się realizację przedsięwzięć wynikających z programu zawierającego działania służące wyprowadzeniu obszaru zdegradowanego ze stanu kryzysowego, przyjmowanego uchwałą rady gminy, bez uchwalania gminnego programu rewitalizacji.</i> Biorąc pod uwagę powyższe oraz zapisy programu regionalnego, które wskazują, że wsparcie na realizację projektów rewitalizacyjnych będzie możliwe dla przedsięwzięć wynikających z Gminnych Programów Rewitalizacji, a także fakt, iż okres obowiązywania LPR dobiega końca – rekomenduje się opracowanie Gminnego Programu Rewitalizacji.
10.	<i>Program współpracy Gminy Kolbuszowa z organizacjami pozarządowymi na rok 2022</i>	2022 r.	Program opracowywany jest corocznie. Dokument aktualny, zgodny z założeniami Strategii, szczególnie z celem operacyjnym 2.1. <i>Integracja społeczna mieszkańców.</i>
11.	<i>Gminna strategia rozwiązywania problemów społecznych Miasta i Gminy Kolbuszowa na lata 2019–2030</i>	2013–2030	Aktualny. Strategia mocno akcentuje kwestie społeczne, jest więc spójna z założeniami Strategii.
12.	Plan działań na rzecz zrównoważonej energii i klimatu (SECAP)	nie istnieje	Biorąc pod uwagę kierunek działania 3.2.2. <i>Ochrona środowiska i ograniczanie niskiej emisji</i> , zaleca się w okresie obowiązywania Strategii opracowanie i wdrażanie Planu działań na rzecz zrównoważonej energii i klimatu.
Gmina Cmolas			
1.	<i>Studium uwarunkowań i kierunków zagospodarowania przestrzennego Gminy Cmolas (ze zmianami)</i>	od grudnia 2002 r.	Obowiązujący. Planowane nowe przepisy o planowaniu przestrzennym likwidują studia uwarunkowań na rzecz aktów planistycznych, które mają być spójne ze strategią rozwoju gminy/strategią rozwoju ponadlokalnego.
2.	<i>Gminny Program Przeciwdziałania Przemocy w Rodzinie oraz Ochrony Ofiar Przemocy w Rodzinie dla Gminy Cmolas na lata 2018–2023</i>	2018–2023	Aktualny, zgodny z założeniami Strategii.
3.	<i>Gminny Program Wspierania Rodziny dla Gminy Cmolas na lata 2020–2023</i>	2020–2023	Aktualny, zgodny z założeniami Strategii, szczególnie z celem operacyjnym 2.1. <i>Integracja społeczna mieszkańców.</i>
4.	<i>Plan Gospodarki Niskoemisyjnej Gminy Cmolas</i>	od 2016 r.	W związku z kierunkiem działań 3.2.2. <i>Ochrona środowiska i ograniczanie niskiej emisji</i> , rekomenduje się opracowanie nowego Planu lub aktualizację. W przypadku opracowania aktualnego Planu należy kierować się koniecznością spójności z założeniami Strategii.

5.	<i>Program usuwania wyrobów zawierających azbest z terenu Gminy Cmolas na lata 2012–2032</i>	2012–2032	Aktualny, zgodny z dokumentem Strategii.
6.	<i>Projekt założeń do planu zaopatrzenia Gminy Cmolas w ciepło, energię elektryczną i paliwa gazowe</i>	od 2006 r.	Aktualny, zgodny z dokumentem Strategii.
7.	<i>Gminny Program opieki nad Zabytkami Gminy Cmolas na lata 2020–2023</i>	2020–2023	Aktualny. Zgodny z dokumentem Strategii.
8.	Program Gospodarowania Mieszkaniowym Zasobem Gminy Cmolas	nie istnieje	Zaleca się w okresie obowiązywania Strategii opracowanie i wdrażanie <i>Programu Gospodarowania Mieszkaniowym Zasobem Gminy</i> .
9.	<i>Gminny Program Rewitalizacji Gminy Cmolas na lata 2016–2022</i>	2016–2022	Aktualny – zgodny z założeniami Strategii.
10.	<i>Program współpracy Gminy Cmolas z organizacjami pozarządowymi na 2022 r.</i>	2022 r.	Program opracowywany jest corocznie. Dokument aktualny, zgodny z założeniami Strategii, szczególnie z celem operacyjnym 2.1. <i>Integracja społeczna mieszkańców</i> .
11.	<i>Strategia Rozwiązywania Problemów Społecznych w Gminie Cmolas na lata 2021–2027</i>	2021–2027	Aktualny. Strategia mocno akcentuje kwestie społeczne, jest więc spójna z założeniami Strategii.
Gmina Dzikowiec			
1.	<i>Studium uwarunkowań i kierunków zagospodarowania przestrzennego Gminy Dzikowiec (ze zmianami)</i>	od listopada 2013 r.	Aktualny. Planowane nowe przepisy o planowaniu przestrzennym likwidują studia uwarunkowań na rzecz aktów planistycznych, które mają być spójne ze strategią rozwoju gminy/strategią rozwoju ponadlokalnego.
2.	<i>Program przeciwdziałania przemocy w rodzinie oraz ochrony ofiar przemocy dla Gminy Dzikowiec</i>	2015–2018	Nieaktualny. Rekomenduje się sporządzenie nowego dokumentu, spójnego z założeniami Strategii.
3.	<i>Gminny Program Wspierania Rodziny na lata 2022–2024</i>	2019–2021	Nieaktualny. Rekomenduje się sporządzenie nowego dokumentu, spójnego z założeniami Strategii.
4.	<i>Plan Gospodarki Niskoemisyjnej dla Gminy Dzikowiec</i>	2015–2020	Nieaktualny. W związku z kierunkiem działania 3.2.2. <i>Ochrona środowiska i ograniczanie niskiej emisji</i> , rekomenduje się opracowanie nowego Planu. W przypadku opracowania aktualnego Planu należy kierować się koniecznością spójności z założeniami Strategii.
5.	<i>Program usuwania wyrobów zawierających azbest z terenu Gminy Dzikowiec</i>	od 2014 r.	Aktualny, zgodny z dokumentem Strategii.
6.	<i>Projekt założeń do planu zaopatrzenia w ciepło, energię</i>	2013–2028	Aktualny. Dokument zgodny z założeniami Strategii, z celem operacyjnym 3.2. <i>Rozwój</i>

	<i>elektryczną i paliwa gazowe dla Gminy Dzikowiec na lata 2013–2028</i>		<i>racjonalnego wykorzystania zasobów środowiskowych, szczególnie z kierunkiem działań 3.2.1. Rozwój infrastruktury komunalnej.</i>
7.	<i>Gminny Program Opieki nad Zabytkami dla Gminy Dzikowiec na lata 2017–2019</i>	2017–2019	Nieaktualny. Rekomenduje się sporządzenie nowego dokumentu, spójnego z założeniami Strategii.
8.	Program Gospodarowania Mieszkaniowym Zasobem Gminy Dzikowiec	nie istnieje	Zaleca się w okresie obowiązywania Strategii opracowanie i wdrażanie Programu Gospodarowania Mieszkaniowym Zasobem Gminy.
9.	<i>Lokalny Program Rewitalizacji Gminy Dzikowiec na lata 2016–2022</i>	2016–2022	Aktualny. Dokument zgodny z założeniami Strategii. Zgodnie z ustawą o rewitalizacji, do dnia 31 grudnia 2023 r.: <i>dopuszcza się realizację przedsięwzięć wynikających z programu zawierającego działania służące wyprowadzeniu obszaru zdegradowanego ze stanu kryzysowego, przyjmowanego uchwałą rady gminy, bez uchwalania gminnego programu rewitalizacji.</i> Biorąc pod uwagę powyższe oraz zapisy programu regionalnego, które wskazują, że wsparcie na realizację projektów rewitalizacyjnych będzie możliwe dla przedsięwzięć wynikających z Gminnych Programów Rewitalizacji, a także fakt, iż okres obowiązywania LPR dobiega końca – rekomenduje się opracowanie Gminnego Programu Rewitalizacji.
10.	<i>Program współpracy Gminy Dzikowiec z organizacjami pozarządowymi na 2022 r.</i>	2022	Aktualny. Dokument zgodny z założeniami Strategii.
11.	<i>Strategia Rozwiązywania Problemów Społecznych dla Gminy Dzikowiec na lata 2016–2026</i>	2016–2026	Aktualny. Dokument zgodny z założeniami Strategii.
12.	Plan działań na rzecz zrównoważonej energii i klimatu (SECAP)	nie istnieje	Biorąc pod uwagę <i>kierunek działań 3.2.1. Rozwój infrastruktury komunalnej.</i> zaleca się w okresie obowiązywania Strategii opracowanie i wdrażanie Planu działań na rzecz zrównoważonej energii i klimatu.
Gmina Majdan Królewski			
1.	<i>Studium uwarunkowań i kierunków zagospodarowania przestrzennego Gminy Majdan Królewski (ze zmianami)</i>	od 2000 r.	Planowane nowe przepisy o planowaniu przestrzennym likwidują studia uwarunkowań na rzecz aktów planistycznych, które mają być spójne ze strategią rozwoju gminy/strategią rozwoju ponadlokalnego.
2.	<i>Gminny Program Przeciwdziałania Przemocy w Rodzinie oraz Ochrony Ofiar Przemocy w Rodzinie w Gminie Majdan Królewski na lata 2021–2024</i>	2021–2024	Aktualny, zgodny z założeniami Strategii.

3.	<i>Gminny Program Wspierania Rodziny w Gminie Majdan Królewski na lata 2020–2023</i>	2020–2023	Aktualny, zgodny z założeniami Strategii.
4.	<i>Plan Gospodarki Niskoemisyjnej dla Gminy Majdan Królewski na lata 2016–2020</i>	2016–2020	Nieaktualny. W związku z kierunkiem działania 3.2.2. <i>Ochrona środowiska i ograniczanie niskiej emisji</i> , rekomenduje się opracowanie nowego Planu. W przypadku opracowania aktualnego Planu należy kierować się koniecznością spójności z założeniami Strategii.
5.	Program usuwania wyrobów zawierających azbest	nie istnieje	Zaleca się w okresie obowiązywania Strategii opracowanie i wdrażanie Programu usuwania wyrobów zawierających azbest.
6.	<i>Projekt założeń do planu zaopatrzenia w ciepło, energię elektryczną i paliwa gazowe dla Gminy Majdan Królewski na lata 2013–2028</i>	2013–2028	Aktualny. Zgodny z założeniami Strategii, szczególnie z kierunkiem działania „Ochrona środowiska i ograniczenie niskiej emisji”.
7.	<i>Gminny Program Opieki nad Zabytkami Gminy Majdan Królewski na lata 2020–2023</i>	2020–2023	Aktualny, zgodny z dokumentem Strategii.
8.	Wieloletni Program Gospodarowania Mieszkaniowym Zasobem Gminy Majdan Królewski	nie istnieje	W przypadku rozpoczęcia prac nad Wieloletnim Programem Gospodarowania Mieszkaniowym Zasobem i należy uwzględnić zapisy Strategii.
9.	Program rewitalizacji dla Gminy Majdan Królewski	nie istnieje	W przypadku rozpoczęcia prac nad Gminnym Programem Rewitalizacji należy uwzględnić zapisy Strategii.
10.	<i>Program współpracy z organizacjami pozarządowymi oraz innymi podmiotami na 2022 rok</i>	2022 r.	Aktualny. Zgodny z dokumentem Strategii.
11.	<i>Strategia Rozwiązywania Problemów Społecznych Gminy Majdan Królewski na lata 2019–2029</i>	2019–2029	Aktualny, zgodny z założeniami Strategii.
12.	Plan działań na rzecz zrównoważonej energii i klimatu (SECAP)	nie istnieje	Biorąc pod uwagę kierunek działania 3.2.2. <i>Ochrona środowiska i ograniczanie niskiej emisji</i> , zaleca się w okresie obowiązywania Strategii opracowanie i wdrażanie Planu działań na rzecz zrównoważonej energii i klimatu.
Gmina Raniszów			
1.	<i>Studium uwarunkowań i kierunków zagospodarowania przestrzennego Gminy Raniszów</i>	od 2000 r.	Planowane nowe przepisy o planowaniu przestrzennym likwidują studia uwarunkowań na rzecz aktów planistycznych, które mają być spójne ze strategią rozwoju gminy/strategią rozwoju ponadlokalnego.
2.	<i>Program przeciwdziałania przemocy w rodzinie oraz ochrony ofiar przemocy</i>	2017–2020	Nieaktualny. Zaleca się opracowanie nowego <i>Programu przeciwdziałania przemocy w</i>

	w rodzinie oraz ofiar przemocy w rodzinie dla Gminy Raniżów na lata 2017–2020		rodzinie oraz ochrony ofiar przemocy w rodzinie oraz ofiar przemocy w rodzinie.
3.	Gminny Program Wspierania Rodziny w Gminie Raniżów na lata 2020–2023	2020–2023	Aktualny, zgodny z założeniami Strategii.
4.	Plan Gospodarki Niskoemisyjnej dla Gminy Raniżów na lata 2016–2021	nie istnieje	Zaleca się w okresie obowiązywania Strategii opracowanie i wdrażanie Planu Gospodarki Niskoemisyjnej.
5.	Program usuwania wyrobów zawierających azbest z terenu Gminy Raniżów na lata 2013–2032	2013–2032	Aktualny, zgodny z założeniami Strategii.
6.	Założenia do planu zaopatrzenia w ciepło, energię elektryczną i paliwa gazowe	nie istnieje	Zaleca się w okresie obowiązywania Strategii opracowanie i wdrażanie Założeń do planu zaopatrzenia w ciepło, energię elektryczną i paliwa gazowe.
7.	Gminny Program Opieki nad Zabytkami Gminy Raniżów na lata 2021–2024	2021–2024	Aktualny, zgodny z dokumentem Strategii.
8.	Program Gospodarowania Mieszkaniowym Zasobem Gminy	nie istnieje	Zaleca się w okresie obowiązywania Strategii opracowanie i wdrażanie Programu Gospodarowania Mieszkaniowym Zasobem Gminy.
9.	Lokalny Program Rewitalizacji dla Gminy Raniżów na lata 2016–2023	2016–2023	Aktualny, zgodny z założeniami Strategii.
10.	Program współpracy Gminy Raniżów z organizacjami pozarządowymi i innymi podmiotami wymienionymi w art. 3 ust. 3 ustawy o działalności pożytku publicznego i o wolontariacie na 2022 rok	2022 r.	Aktualny, zgodny z dokumentem Strategii.
11.	Gminna Strategia Rozwiązywania Problemów Społecznych w Gminie Raniżów na lata 2021–2031	2021–2031	Aktualny, zgodny z założeniami Strategii.
12.	Plan działań na rzecz zrównoważonej energii i klimatu (SECAP)	nie istnieje	Biorąc pod uwagę kierunek działań 3.2.1. Rozwój infrastruktury komunalnej”, zaleca się w okresie obowiązywania Strategii opracowanie i wdrażanie Planu działań na rzecz zrównoważonej energii i klimatu.
Gmina Niwiska			
1.	Studium uwarunkowań i kierunków zagospodarowania przestrzennego Gminy Niwiska (ze zmianą w 2021 r.)	od 2000 r.	Planowane nowe przepisy o planowaniu przestrzennym likwidują studia uwarunkowań na rzecz aktów planistycznych, które mają być spójne ze strategią rozwoju gminy/strategią rozwoju ponadlokalnego.
2.	Program przeciwdziałania przemocy w rodzinie oraz	nie istnieje	Zaleca się w okresie obowiązywania Strategii opracowanie i wdrażanie Programu

	ochrony ofiar przemocy w rodzinie		przeciwdziałania przemocy w rodzinie oraz ochrony ofiar przemocy w rodzinie.
3.	<i>Gminny Program Wspierania Rodziny dla Gminy Niwiska na lata 2020–2023</i>	2020–2023	Aktualny, zgodny z założeniami Strategii.
4.	Plan Gospodarki Niskoemisyjnej dla Gminy Niwiska	nie istnieje	Zaleca się w okresie obowiązywania Strategii opracowanie i wdrażanie Planu Gospodarki Niskoemisyjnej.
5.	<i>Program usuwania azbestu i wyrobów zawierających azbest z terenu Gminy Niwiska na lata 2021–2032</i>	2021–2032	Aktualny, zgodny z założeniami Strategii.
6.	<i>Projekt założeń do planu zaopatrzenia w ciepło, energię elektryczną i paliwa gazowe dla Gminy Niwiska na lata 2013–2028</i>	2013–2028	Aktualny, zgodny z założeniami Strategii.
7.	<i>Gminny program opieki nad Zabytkami Gminy Niwiska na lata 2019–2022</i>	2019–2022	Aktualny, zgodny z dokumentem Strategii.
8.	<i>Wieloletni Program Gospodarowania Mieszkaniowym Zasobem Gminy Niwiska na lata 2019–2023</i>	2019–2023	Aktualny, zgodny z założeniami Strategii.
9.	<i>Lokalny Program Rewitalizacji Gminy Niwiska na lata 2018–2023</i>	2018–2023	Aktualny. Zgodny z założeniami Strategii. Zgodnie z ustawą o rewitalizacji, do dnia 31 grudnia 2023 r.: <i>dopuszcza się realizację przedsięwzięć wynikających z programu zawierającego działania służące wyprowadzeniu obszaru zdegradowanego ze stanu kryzysowego, przyjmowanego uchwałą rady gminy, bez uchwalania gminnego programu rewitalizacji.</i>
10.	<i>Program współpracy Gminy Niwiska z organizacjami pozarządowymi oraz innymi podmiotami prowadzącymi działalność pożytku publicznego na 2022 r.</i>	2022 r.	Aktualny, zgodny z założeniami Strategii.
11.	<i>Gminna Strategia Rozwiązywania Problemów Społecznych Gminy Niwiska na lata 2020–2030</i>	2020–2030	Aktualny. Strategia mocno akcentuje kwestie społeczne, w tym partycypacja i aktywizacja społeczna jako jedno z kierunków działań.
12.	Plan działań na rzecz zrównoważonej energii i klimatu (SECAP)	nie istnieje	Biorąc pod uwagę <i>kierunek działań 3.2.1. Rozwój infrastruktury komunalnej.</i> , zaleca się w okresie obowiązywania Strategii opracowanie i wdrażanie Planu działań na rzecz zrównoważonej energii i klimatu.

Źródło: Opracowanie własne

6. Opis procesu zaangażowania partnerów społeczno-gospodarczych i innych podmiotów

W procesie planowania i realizacji rozwoju Partnerstwa Kolbuszowskiego istotne jest uwzględnianie rzeczywistych potrzeb nie tylko samorządów, ale przede wszystkim społeczności lokalnej. W związku z tym na etapie opracowania Strategii zapewniono włączenie w ten proces mieszkańców i innych interesariuszy. Mieli oni możliwość udziału w opracowaniu dokumentu poprzez wyrażenie swoich opinii m.in. w formie udziału w badaniu ankietowym, możliwość złożenia propozycji projektów własnych do realizacji (nabór fiszek projektowych), czy złożenia uwag i opinii zarówno do projektu *Diagnozy sytuacji społecznej, gospodarczej i przestrzennej Partnerstwa Kolbuszowskiego*, jak i projektu samej Strategii. Wkład w ostateczny kształt dokumentu miały również instytucje zewnętrzne, włączone w proces konsultacji i opiniowania dokumentu. Udział mieszkańców i innych interesariuszy zagwarantowany jest również na etapie wdrażania i oceny Strategii.

6.1. Podsumowanie konsultacji społecznych i procesu opiniowania dokumentu przez Zarząd Województwa

Na podstawie art. 6 ust. 3 *Ustawy z dnia 6 grudnia 2006 r. o zasadach prowadzenia polityki rozwoju* (Dz. U. z 2021 r. poz. 1057) w dniach 21.10–28.11.2022 r. odbyły się konsultacje społeczne projektu *Strategii Rozwoju Ponadlokalnego dla Partnerstwa Kolbuszowskiego na lata 2022–2030*, które miały na celu zapoznanie grupy docelowej z projektem dokumentu.

Projekt *Strategii Rozwoju Ponadlokalnego dla Partnerstwa Kolbuszowskiego na lata 2022–2030* podlegał obowiązkowo konsultacjom:

1. z mieszkańcami gmin z terenu Partnerstwa Kolbuszowskiego,
2. z lokalnymi partnerami społecznymi i gospodarczymi, w szczególności z działającymi na terenie gmin z terenu Partnerstwa Kolbuszowskiego, w tym organizacjami pozarządowymi i przedsiębiorcami,
3. z sąsiednimi gminami i ich związkami,
4. z Dyrektorem Regionalnego Zarządu Gospodarki Wodnej w Rzeszowie – Państwowe Gospodarstwo Wodne Wody Polskie.

Dodatkowo, Partnerstwo Kolbuszowskie włączyło w proces konsultacji społecznych następujące podmioty:

5. Lokalna Grupa Działania „Siedlisko”;

6. Lokalna Grupa Działania „LASOVIA”;

Do podmiotów wskazanych w pkt. 3–6 wysłane zostały pisma informujące o konsultacjach.

Konsultacje odbyły się w terminie od dnia 21 października do dnia 28 listopada 2022 r. w następujących formach:

1. Zbieranie uwag i wniosków w formie papierowej oraz elektronicznej z wykorzystaniem formularza konsultacyjnego. Wypełnione czytelnie formularze można było dostarczyć:

a) drogą elektroniczną na adresy e-mail:

- konsultacje@kolbuszowa.pl;
- cmolas@cmolas.pl;
- ugdzikowiec@dzikowiec.itl.pl;
- sekretariat@majdankrolewski.pl;
- urzadzgminy@gmina.niwiska.pl;
- poczta@ranizow.pl;
- starostwo@kolbuszowski.pl

wpisując w tytule „Konsultacje społeczne – projekt Strategii Rozwoju Partnerstwa Kolbuszowskiego”;

b) drogą korespondencyjną na adres: Urząd Miejski w Kolbuszowej, ul. Obrońców Pokoju 21, 36-100 Kolbuszowa; Urząd Gminy Cmolasy, Cmolasy 237B, 36-105 Cmolasy; Urząd Gminy Dzikowiec, ul. Dworska 62, 36-122 Dzikowiec; Urząd Gminy Majdan Królewski, ul. Rynek 1A, 36-110 Majdan Królewski; Urząd Gminy Niwiska, Niwiska 430, 36-147 Niwiska, Urząd Gminy Raniszów, Rynek 6, 36-130 Raniszów, Starostwo Powiatowe w Kolbuszowej, ul. 11-go Listopada 10, 36-100 Kolbuszowa, z dopiskiem: „Konsultacje społeczne – projekt Strategii Rozwoju Partnerstwa Kolbuszowskiego”;

c) bezpośrednio do wyżej wymienionych Urzędów i Starostwa, w godzinach ich pracy.

2. Spotkania otwartego, umożliwiającego omówienie założeń dokumentu, a także przedstawienie uwag, opinii i propozycji. Spotkanie odbyło się w dniu 23 listopada 2022 r. w budynku Fundacji na Rzecz Kultury Fizycznej i Sportu, ul. Wolska 2, 36–100 Kolbuszowa o godz. 15. Wzięło w nim udział 33 osoby.

3. Zbieranie uwag ustnych do protokołu w budynkach Urzędów i Starostwa, w godzinach ich pracy.

Informację o konsultacjach społecznych ww. projektu dokumentu zamieszczono w dniu 21 października 2022 r. w następujących formach:

- na stronach internetowych gmin (kolbuszowa.pl, cmolas.pl, gminadzikowiec.pl, majdankrolewski.pl, niwiska.pl, ranizow.pl, powiat.kolbuszowski.pl) w formie publikacji obwieszczenia w sprawie rozpoczęcia konsultacji społecznych projektu dokumentu pn. *Strategia Rozwoju Ponadlokalnego dla Partnerstwa Kolbuszowskiego na lata 2022–2030*.
- na stronach Urzędów Gmin w Biuletynie Informacji Publicznej (bip.kolbuszowa.pl, cmolas.biuletyn.net, bip.gminadzikowiec.pl, majdankrolewski.biuletyn.net, niwiska.biuletyn.net, bip.ranizow.pl, bip.powiat.kolbuszowa.pl) w formie publikacji obwieszczenia w sprawie rozpoczęcia konsultacji społecznych projektu dokumentu pn. *Strategia Rozwoju Ponadlokalnego dla Partnerstwa Kolbuszowskiego na lata 2022–2030*.
- w sposób zwyczajowo przyjęty – na tablicach ogłoszeń: w Urzędzie Miejskim w Kolbuszowej, Urzędzie Gminy Cmolasa, Urzędzie Gminy Dzikowiec, Urzędzie Gminy Majdan Królewski, Urzędzie Gminy Niwiska, Urzędzie Gminy Raniszów oraz w Starostwie Powiatowym w Kolbuszowej.

Formularz zgłaszania uwag oraz projekt dokumentu *Strategia Rozwoju Ponadlokalnego dla Partnerstwa Kolbuszowskiego na lata 2022–2030* dostępne były od 21.10.2022 r:

- w wersji papierowej w budynkach: Urzędu Miejskiego w Kolbuszowej, Urzędu Gminy Cmolasa, Urzędu Gminy Dzikowiec, Urzędu Gminy Majdan Królewski, Urzędu Gminy Niwiska, Urzędu Gminy Raniszów oraz Starostwa Powiatowego w Kolbuszowej;
- w wersji elektronicznej na oficjalnych stronach internetowych Urzędu Miejskiego w Kolbuszowej (kolbuszowa.pl), Urzędu Gminy Cmolasa (cmolas.pl), Urzędu Gminy Dzikowiec (gminadzikowiec.pl), Urzędu Gminy Majdan Królewski (majdankrolewski.pl), Urzędu Gminy Niwiska (niwiska.pl), Urzędu Gminy Raniszów (ranizow.pl) oraz Starostwa Powiatowego w Kolbuszowej (powiat.kolbuszowski.pl).

Jedną z form konsultacji społecznych ww. projektu dokumentu było otwarte spotkanie z interesariuszami, które odbyło się w dniu 23 listopada 2022 roku o godz. 15 w budynku Fundacji na Rzecz Kultury Fizycznej i Sportu, ul. Wolska 2, 36–100 Kolbuszowa. W spotkaniu uczestniczyły 33 osoby. Podczas spotkania przedstawiono główne założenia programowe

i wdrożeniowe dokumentu tj. wizja, misja, cele strategiczne wraz z odpowiadającymi im działaniami, a także zakres rzeczowy projektów strategicznych, które planowane są do realizacji przez samorządy gminne. Przedstawione zostały również założenia przestrzenno-funkcjonalne, w tym model funkcjonalno-przestrzenny. Podczas spotkania nie wpłynęły żadne uwagi.

W trakcie konsultacji społecznych w wyznaczonym terminie nie wpłynęły żadne wypełnione formularze uwag.

Na podstawie art. 10f ust. 2–3 *Ustawy z dnia 8 marca 1990 r. o samorządzie gminnym* (Dz. U. z 2022 r. poz. 559 z późn. zm.) pismem z dnia r. Burmistrz Kolbuszowej zawnioskował o zaopiniowanie projektu *Strategii Rozwoju Ponadlokalnego dla Partnerstwa Kolbuszowskiego na lata 2022–2030*. Opinia miała dotyczyć sposobu uwzględnienia ustaleń i rekomendacji w zakresie kształtowania i prowadzenia polityki przestrzennej w województwie, określonych w strategii rozwoju województwa. Wydanie opinii powinno nastąpić w ciągu 30 dni od dnia doręczenia pisma wraz z projektem dokumentu. W tym samym piśmie, na podstawie art. 34, ust. 4 ustawy o zasadach realizacji zadań finansowanych ze środków europejskich w perspektywie finansowej 2021–2027³⁵, zwrócono się z prośbą o zaopiniowanie Strategii w terminie 60 dni od daty otrzymania pisma, w zakresie możliwości finansowania strategii IIT w ramach Programu Regionalnego.

.....

³⁵ Ustawa z dnia 28 kwietnia 2022 r. o zasadach realizacji zadań finansowanych ze środków europejskich w perspektywie finansowej 2021-2027

6.2. Mechanizmy włączenia mieszkańców w proces przygotowania, realizacji i oceny Strategii – partycypacja społeczna

Partycypacja społeczna i działania aktywizacyjne zostały wpisane w proces rozwoju Partnerstwa Kolbuszowskiego jako fundament działań na wszystkich jego etapach, tj. diagnozowanie, programowanie, wdrażanie, monitorowanie i ewaluacja. Takie podejście ma na celu podniesienie skuteczności i trwałości projektów strategicznych oraz gotowości i świadomości mieszkańców o partycypacyjnym współdecydowaniu o obszarze.

Partycypacja i partnerstwo to współpraca i równorzędne traktowanie reprezentantów różnych środowisk i instytucji, przy zachowaniu ich suwerenności, z założeniem stałego dążenia do wzajemnego rozumienia się. Proces tworzenia Strategii, już od etapu analiz prowadzonych na potrzeby opracowania Diagnozy, uwzględniał włączanie mieszkańców i innych interesariuszy, a także charakteryzował się otwartością (umożliwiał uczestniczenie jak największej liczbie chętnych osób i organizacji w Partnerstwie) i transparentnością (dialog, informowanie i konsultowanie decyzji oraz rozwiązań rozwojowych).

Na potrzeby prowadzonych analiz i opracowania Strategii przeprowadzono badanie ankietowe w dniach 30.03–13.04.2022 r. Zostało ono przeprowadzone wśród mieszkańców gmin, na potrzeby procesu diagnostycznego, w celu opracowania *Strategii Rozwoju Ponadlokalnego dla Partnerstwa Kolbuszowskiego na lata 2022–2030*. Ankieta była dostępna w wersji on-line oraz w wersji papierowej. Udział w badaniu wzięły 244 osoby. Ankieta zawierała 5 pytań – raport z ankiety stanowi załącznik do *Diagnozy sytuacji społecznej, gospodarczej i przestrzennej Partnerstwa Kolbuszowskiego*. Wyniki ankiety wskazują na to, że mieszkańcy dostrzegają problemy związane z dostępem do miejsc pracy, źle oceniają poziom zarobków i warunki do rozwoju przedsiębiorczości na obszarze. Jako jeden z głównych problemów wskazano także niewystarczającą jakość i dostępność do podstawowej opieki zdrowotnej.

Na potrzeby prowadzonych analiz i opracowania Strategii przeprowadzono także nabór fiszek w terminie 27.04–10.05.2022 r. Wpłynęły 3 fiszki. Przedstawiono w nich propozycje projektów do realizacji na obszarze, sprzyjających jego rozwojowi w perspektywie do 2030 roku. Fiszki projektowe można było składać osobiście, drogą elektroniczną lub korespondencyjnie na adres: Urzędu Miejskiego w Kolbuszowej, Urzędu Gminy Cmolas, Urzędu Gminy Dzikowiec, Urzędu Gminy Majdan Królewski, Urzędu Gminy Niwiska, Urzędu Gminy Raniszów oraz Starostwa Powiatowego w Kolbuszowej. Niepodpisane czytelnie

imieniem i nazwiskiem, złożone w innej formie niż na załączonym formularzu lub po upływie wyznaczonego terminu – nie były przyjmowane. Fiszkę mogli przysyłać mieszkańcy obszaru, przedsiębiorcy i przedstawiciele organizacji pozarządowych oraz instytucji publicznych. Organem właściwym do rozpatrzenia propozycji projektów był Komitet Sterujący.

Oprócz jakościowych analiz prowadzonych za pomocą badania ankietowego, zorganizowanych zostało wiele spotkań:

- 01.03.2022 r. spotkanie informacyjne przedstawicieli Partnerstwa (etap diagnozy);
- 11.05.2022 r. spotkanie informacyjno-warsztatowe przedstawicieli Partnerstwa (podsumowanie diagnozy i rozpoczęcie kształtowania założeń strategii rozwoju);
- 08.06.2022 r. – spotkanie informacyjno-warsztatowe przedstawicieli Partnerstwa (dyskusje na temat założeń i priorytetowych zadań do realizacji w ramach strategii);
- 13.07.2022 r. – spotkanie robocze przedstawicieli Partnerstwa (dyskusje na temat projektów strategicznych);
- 14.07.2022 r. – spotkanie konsultacyjne przedstawicieli Partnerstwa z przedstawicielem Urzędu Marszałkowskiego Województwa Podkarpackiego;
- 23 listopada 2022 r. – otwarte spotkanie konsultacyjne z mieszkańcami gminy;
- 14 grudnia 2022 r. – otwarte spotkanie konsultacyjne z przedstawicielami Rady Miejskiej i Sołtysami.

Oprócz oficjalnych i roboczych spotkań Partnerów Partnerstwa Kolbuszowskiego, na ostateczny kształt dokumentu składało się wiele rozmów telefonicznych i osobistych oraz korespondencji e-mailowej autorów niniejszego opracowania z przedstawicielami samorządów Partnerstwa i ich pracownikami.

Elementem partycypacji były również konsultacje społeczne:

- projektu *Diagnozy sytuacji społecznej, gospodarczej i przestrzennej Partnerstwa Kolbuszowskiego*, przeprowadzone w dniach 24.05–09.06.2022 r.
- projektu *Strategii Rozwoju Ponadlokalnego dla Partnerstwa Kolbuszowskiego na lata 2022–2030*, przeprowadzone w dniach 21.10–28.11.2022 r.

Mieszkańcy obszaru zostali włączeni w proces konsultacji społecznych *Diagnozy sytuacji społecznej, gospodarczej i przestrzennej Partnerstwa Kolbuszowskiego*, a następnie projektu dokumentu *Strategii Rozwoju Ponadlokalnego dla Partnerstwa Kolbuszowskiego na lata 2022–2030*. W obu przypadkach mieszkańcy informowani byli o konsultacjach poprzez

ogłoszenia na stronach internetowych gmin i powiatu, w Biuletynie Informacji Publicznej oraz na tablicach ogłoszeń Urzędu Miejskiego w Kolbuszowej, Urzędu Gminy Cmolas, Urzędu Gminy Dzikowiec, Urzędu Gminy Majdan Królewski, Urzędu Gminy Niwiska, Urzędu Gminy Raniżów oraz Starostwa Powiatowego w Kolbuszowej. W obu przypadkach uwagi i wnioski zbierane były w formie papierowej i elektronicznej, z wykorzystaniem formularza konsultacyjnego. Formularze konsultacyjne wraz z projektami dokumentów dostępne były w wersji papierowej w Sekretariacie w wyżej wymienionych Urzędach i Starostwie oraz w wersji elektronicznej na oficjalnych stronach internetowych gmin i Biuletynie Informacji Publicznej. Wypełnione czytelnie formularze można było dostarczyć:

- a) drogą elektroniczną na wybrany adres e-mail:
 - konsultacje@ekolbuszowa.pl;
 - cmolas@cmolas.pl;
 - ugdzikowiec@dzikowiec.itl.pl;
 - sekretariat@majdankrolewski.pl;
 - _urządgminy@gmina.niwiska.pl;
 - poczta@ranizow.pl;
 - starostwo@kolbuszowski.pl;
- b) drogą korespondencyjną na wybrany adres urzędu: Urząd Miejski w Kolbuszowej, ul. Obrońców Pokoju 21, 36-100 Kolbuszowa; Urząd Gminy Cmolas, Cmolas 237B, 36-105 Cmolas; Urząd Gminy Dzikowiec, ul. Dworska 62, 36-122 Dzikowiec; Urząd Gminy Majdan Królewski, ul. Rynek 1A, 36-110 Majdan Królewski; Urząd Gminy Niwiska, Niwiska 430, 36-147 Niwiska, Urząd Gminy Raniżów, Rynek 6, 36-130 Raniżów, Starostwo Powiatowe w Kolbuszowej, ul. 11-go Listopada 10, 36-100 Kolbuszowa;
- c) bezpośrednio do wyżej wymienionych Urzędów i Starostwa, w godzinach ich pracy.

W przypadku konsultacji samej Strategii, uwagi zbierane były również w formie uwag ustnych do protokołu, a także zorganizowane było otwarte spotkanie konsultacyjne. Niezwłocznie po przeprowadzeniu konsultacji społecznych projektu niniejszego dokumentu sporządzony został *Raport z konsultacji społecznych projektu Strategii Rozwoju Ponadlokalnego dla Partnerstwa Kolbuszowskiego na lata 2022–2030*. W trakcie konsultacji społecznych w wyznaczonym terminie nie wpłynęły żadne uwagi 25.11.2022 r. wpłynęło pismo RZ.RPP.610.216.2022.MC z pozytywną opinią Dyrektora RZGW w Rzeszowie. Raport

z konsultacji został opublikowany w dniu na oficjalnych stronach gmin i powiatu oraz na stronach podmiotowych gmin i powiatu w Biuletynach Informacji Publicznej.

Włączenie mieszkańców bądź innych kluczowych interesariuszy jest istotne nie tylko na etapie analiz, opracowania Diagnozy i opracowania Strategii, ale też podczas wdrażania Strategii i jej oceny. Mieszkańcy będą brać udział w pracach nad ewentualną aktualizacją dokumentu (będą mogli zainicjować aktualizację i/lub brać udział w konsultacjach społecznych projektu aktualizowanego dokumentu). Przy okazji realizacji projektów strategicznych, na etapie projektowym, organizowane będą spotkania z mieszkańcami. Mieszkańcy będą informowani o etapach realizacji projektów strategicznych, dodatkowo publikowane do publicznej wiadomości będą raporty z monitoringu Strategii.

6.3. Podsumowanie strategicznej oceny oddziaływania na środowisko – wpływ zadań na środowisko i udział podmiotów działających na rzecz ochrony środowiska w opracowaniu Strategii

DO UZUPEŁNIENIA PO PRZEPROWADZENIU PROCEDURY

Spis tabel

Tabela 1 Schemat analizy SWOT	26
Tabela 2 Analiza SWOT	27
Tabela 3 Drzewo problemów	33
Tabela 4 Drzewo celów	34
Tabela 5 Plan operacyjny	39
Tabela 6 Matryca logiczna powiązania kierunków działań ze zdiagnozowanymi problemami, potrzebami i/lub potencjałami gminy oraz założeniami wojewódzkiej strategii rozwoju	50
Tabela 7 Projekt strategiczny nr 1	57
Tabela 8 Projekt strategiczny nr 2	62
Tabela 9 Projekt strategiczny nr 3	66
Tabela 10 Projekt strategiczny nr 4	68
Tabela 11 Projekt strategiczny nr 5	70
Tabela 12 Projekt strategiczny nr 6	72
Tabela 13 Możliwe źródła finansowania projektów strategicznych i zadań w ramach <i>Strategii Rozwoju Ponadlokalnego dla Partnerstwa Kolbuszowskiego na lata 2022–2030</i>	82
Tabela 14 Generalna, przewidywana kwota wydatków na realizację Strategii, w ramach poszczególnych celów strategicznych i operacyjnych	88
Tabela 15 Wykaz powiązań celów Strategii Rozwoju z dokumentami strategicznymi i planistycznymi wyższego rzędu	89
Tabela 16 Wskaźniki oddziaływania rozwoju Partnerstwa Kolbuszowskiego	168
Tabela 17 Wskaźniki rezultatu do osiągnięcia w wyniku realizacji Strategii	171
Tabela 18 Wskaźniki produktu – wartość do osiągnięcia w wyniku realizacji Strategii	172
Tabela 19 Dokumenty na poziomie lokalnym – ocena aktualności i spójności w kontekście zapisów Strategii	179

Spis map

Mapa 1 Położenie Partnerstwa Kolbuszowskiego na tle województwa podkarpackiego	8
Mapa 2 Średni czas dojazdu do wybranych ośrodków miejskich z Partnerstwa Kolbuszowskiego	114
Mapa 3 Główna sieć komunikacyjna na terenie Partnerstwa Kolbuszowskiego	114
Mapa 4 Partnerstwo Kolbuszowskie – uwarunkowania: formy ochrony przyrody na terenie Partnerstwa Kolbuszowskiego	122

Mapa 5 Partnerstwo Kolbuszowskie – uwarunkowania: położenie gmin względem JCWP, JCWPd, GZWP oraz obszarów zagrożenia powodziowego	123
Mapa 6 Fragment mapy <i>Planu Zagospodarowania Przestrzennego Województwa Podkarpackiego – Perspektywa 2030</i> – gospodarka odpadami, wodno-ściekowa i ochrona wód	124
Mapa 7 Partnerstwo Kolbuszowskie – uwarunkowania: zasoby złóż kopalin strategicznych oraz ważnych w kontekście zabezpieczenia regionalnych potrzeb surowcowych – złoża surowców energetycznych przewidziane do ochrony	125
Mapa 8 Partnerstwo Kolbuszowskie – uwarunkowania, budowa geologiczna	126
Mapa 9 Partnerstwo Kolbuszowskie – uwarunkowania: sieć osadnicza, sieć komunikacyjna, pokrycie terenu, sieć wodna, wybrane elementy dziedzictwa kulturowego i historycznego	127
Mapa 10 Partnerstwo Kolbuszowskie – uwarunkowania: demografia i wybrane usługi społeczne	128
Mapa 11 Fragment mapy <i>Planu Zagospodarowania Przestrzennego Województwa Podkarpackiego – Perspektywa 2030</i> – Struktura funkcjonalno-przestrzenna.....	129
Mapa 12 Fragment mapy <i>Planu Zagospodarowania Przestrzennego Województwa Podkarpackiego</i> – komunikacja i infrastruktura techniczna	132
Mapa 13 Model struktury przestrzenno-funkcjonalnej Partnerstwa Kolbuszowskiego.....	134
Mapa 14 Model struktury przestrzenno-funkcjonalnej Partnerstwa Kolbuszowskiego – wycinek I.....	135
Mapa 15 Model struktury przestrzenno-funkcjonalnej Partnerstwa Kolbuszowskiego – wycinek II.....	136
Mapa 16 Model struktury przestrzenno-funkcjonalnej Partnerstwa Kolbuszowskiego – wycinek III	137
Mapa 17 Model struktury przestrzenno-funkcjonalnej Partnerstwa Kolbuszowskiego – wycinek IV	138
Mapa 18 Planowana trasa rowerowa Smart Villages.....	139
Mapa 19 Granice obszarów: LGD „Siedlisko” i LGD LASOVIA	154
Mapa 20 Granice wyznaczonych Obszarów Strategicznej Interwencji na terenie Partnerstwa Kolbuszowskiego	159

Spis rysunków

Rysunek 1 Legenda do treści mapy <i>Planu Zagospodarowania Przestrzennego Województwa Podkarpackiego – Perspektywa 2030</i> – Struktura funkcjonalno-przestrzenna.....	130
Rysunek 2 Legenda do treści mapy: Planowana trasa rowerowa Smart Villages	140
Rysunek 3 Terytorialny zasięg programu Polska Wschodnia.....	142
Rysunek 4 Obszary zagrożone trwałą marginalizacją.....	142
Rysunek 5 Obszary zagrożone trwałą marginalizacją – poziom regionalny	146
Rysunek 6 Obszary wiejskie województwa podkarpackiego	148
Rysunek 7 Obszary funkcjonalne o znaczeniu ponadregionalnym	152
Rysunek 8 Obszary funkcjonalne o znaczeniu regionalnym	153

Spis schematów

Schemat 1 Programowanie rozwoju.....	35
Schemat 2 Układ celów operacyjnych w przenikających się wymiarach: społecznym, gospodarczym i przestrzenno-środowiskowym wraz ze wskazaniem projektów strategicznych realizujących te cele	37
Schemat 3 Powiązania kierunków działań z projektami strategicznymi	75
Schemat 4 Instytucjonalna struktura systemu wdrażania, monitorowania, ewaluacji i aktualizacji <i>Strategii Rozwoju Ponadlokalnego dla Partnerstwa Kolbuszowskiego na lata 2022–2030</i>	163
Schemat 5 Logika powiązań głównych założeń dokumentu ze wskaźnikami osiągnięcia oczekiwanych rezultatów	165